

Gemeinden:	Altenahr	Straße:	L76; Abs.: 5407328 5407337 Verkehrszahlen: 671
Verbindung:	Altenahr - Bad Münstereifel	Länge:	527 m
Verbindungsfunktion:	regionale Verbindung	Naturschutz:	Fauna-Flora-Habitat-Gebiete (Ahrtal)
Handlungsbedarf:	Anordnung Geschwindigkeitsbegrenzung	Baulast:	LBM
Anmerkung:		Kostenschätzung:	1.000 €



Maßnahme: Anordnung von Tempo 30 innerorts in Kreuzberg.

Gegebenheit: Innerhalb des Ortes führt die L 76 in zwei großen Kurven bergauf.









Begründung: Um die Sicherheit des Radverkehrs auf der kurvigen Strecke innerorts zu erhöhen, sollte die Geschwindigkeit auf 30 km/h reduziert werden.



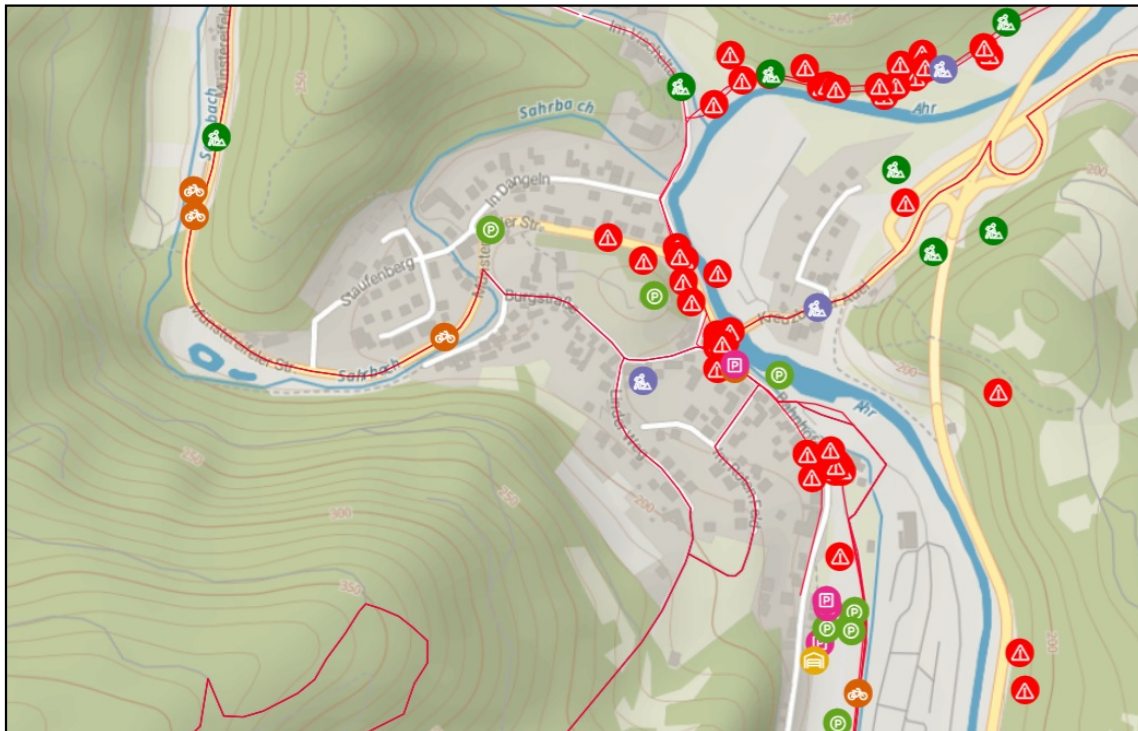
Potenzialanalyse:

Es wird eine direkte Verbindung vom Grundzentrum Altenahr (Verwaltungssitz, Schulstandort, Arbeitsplatzschwerpunkt, Einzelhandel, Hotel- und Gastronomie) nach Binzenbach, Kirchsahr und über Effelsberg auch an das Radnetz NRW geschaffen.

Legende

-  Unfallstelle
-  Gefahrenstelle
-  Neubau Radweg
-  Ausbau Radweg
-  Abstellanlage
-  Abstellanlage überdacht
-  Mobilitätsstation
-  Schutzstreifen

Kartenausschnitt aus Bürgerbeteiligung:



Luftbild (Maßstab: 1:3.000)

