










**Gemeinden:** Kirchsahr  
**Verbindung:** Brück - Effelsberg - Bad Münstereifel  
**Verbindungsfunktion:** lokale Verbindung  
**Handlungsbedarf:** Neubau

**Straße:** K 29; Abs.: 5407004 5407003  
Verkehrszahlen: 529  
**Länge:** 1.397 m  
**Naturschutz:** kein Schutzgebiet betroffen  
**Baulast:** LBM  
**Kostenschätzung:** 455.000 €

**Anmerkung:**



-  Neubau
-  Ausbau
-  Oberflächenbelag ausbessern
-  Straßenraumgestaltung
-  Weg verbreitern
-  Wegweisung
-  sonstige Maßnahmen
-  Zieltrasse Ahrradweg (Quelle: Sweco GmbH)
-  Gemeindegrenzen

**Maßnahme:** Neubau eines Radweges auf 1.400 m.









**Gegebenheit:** Von Plittersdorf in Richtung Norden, führt die K 29 in Kurven zunächst leicht bergauf. Kurz vor der Grenze zu NRW führt die Straße wieder bergab. Ab NRW (K29 wird zu L 234) existiert ein straßenbegleitender Radweg mit etwa 1,5 m Breite.

**Begründung:** Eine Mitführung ist aufgrund der Verkehrstärke zwar nicht ausgeschlossen, da es sich bei dieser Verbindung allerdings um eine kurvige Strecke mit starker Steigung handelt, die zudem häufig durch Motorradfahrer genutzt wird, stellt ein eigenständiger Radweg die einzig sichere Führung für diese Verbindung dar.

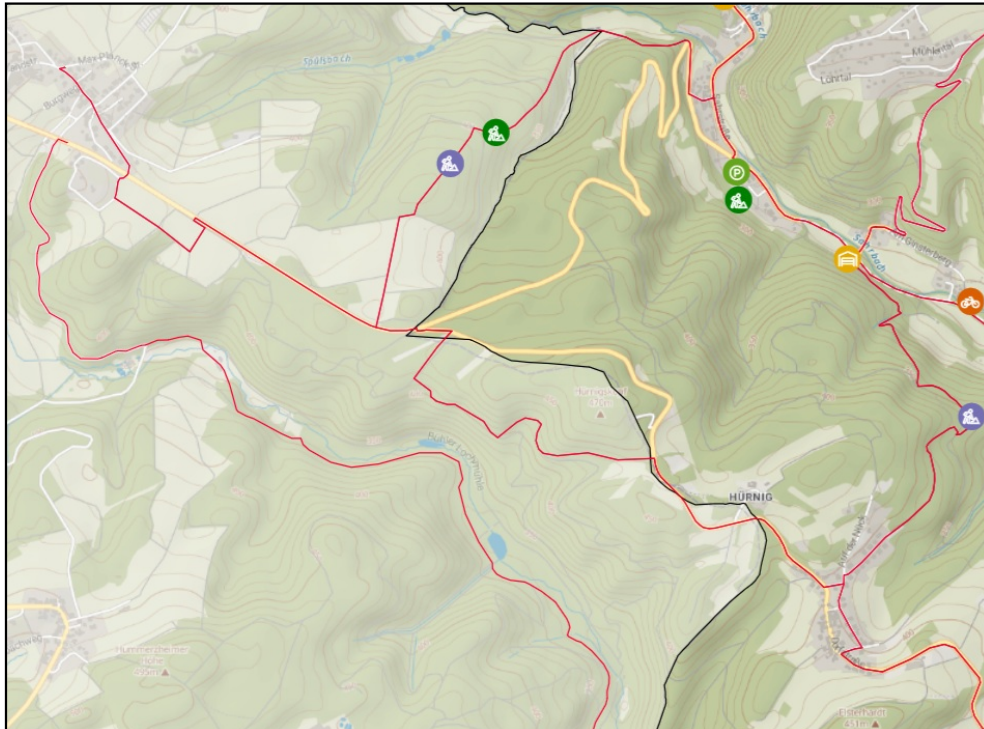


**Potenzialanalyse:** Es wird eine direkte Verbindung vom Ahrtal (mit dem Grundzentrum Altenahr (Verwaltungssitz, Schulstandort, Arbeitsplatzschwerpunkt, Einzelhandel, Hotel- und Gastronomie)) von Brück aus über Lind, Plittersdorf in Richtung NRW und zum Mittelzentrum Bad Münstereifel geschaffen. Die umliegenden Höhengemeinden Plittersdorf, Obliers und Effelsberg erhalten Anschluss an das Ahrtal und somit an die Bahnstrecke.

**Legende**

-  Unfallstelle
-  Gefahrenstelle
-  Neubau Radweg
-  Ausbau Radweg
-  Abstellanlage
-  Abstellanlage überdacht
-  Mobilitätsstation
-  Schutzstreifen

**Kartenausschnitt aus Bürgerbeteiligung:**



Luftbild (Maßstab: 1:10.000)

