



ÜBERSCHWEMMUNGSGEBIET DER AHR

Übersichts- und Detailkarten

Wasserwirtschaftsverwaltung Rheinland-Pfalz

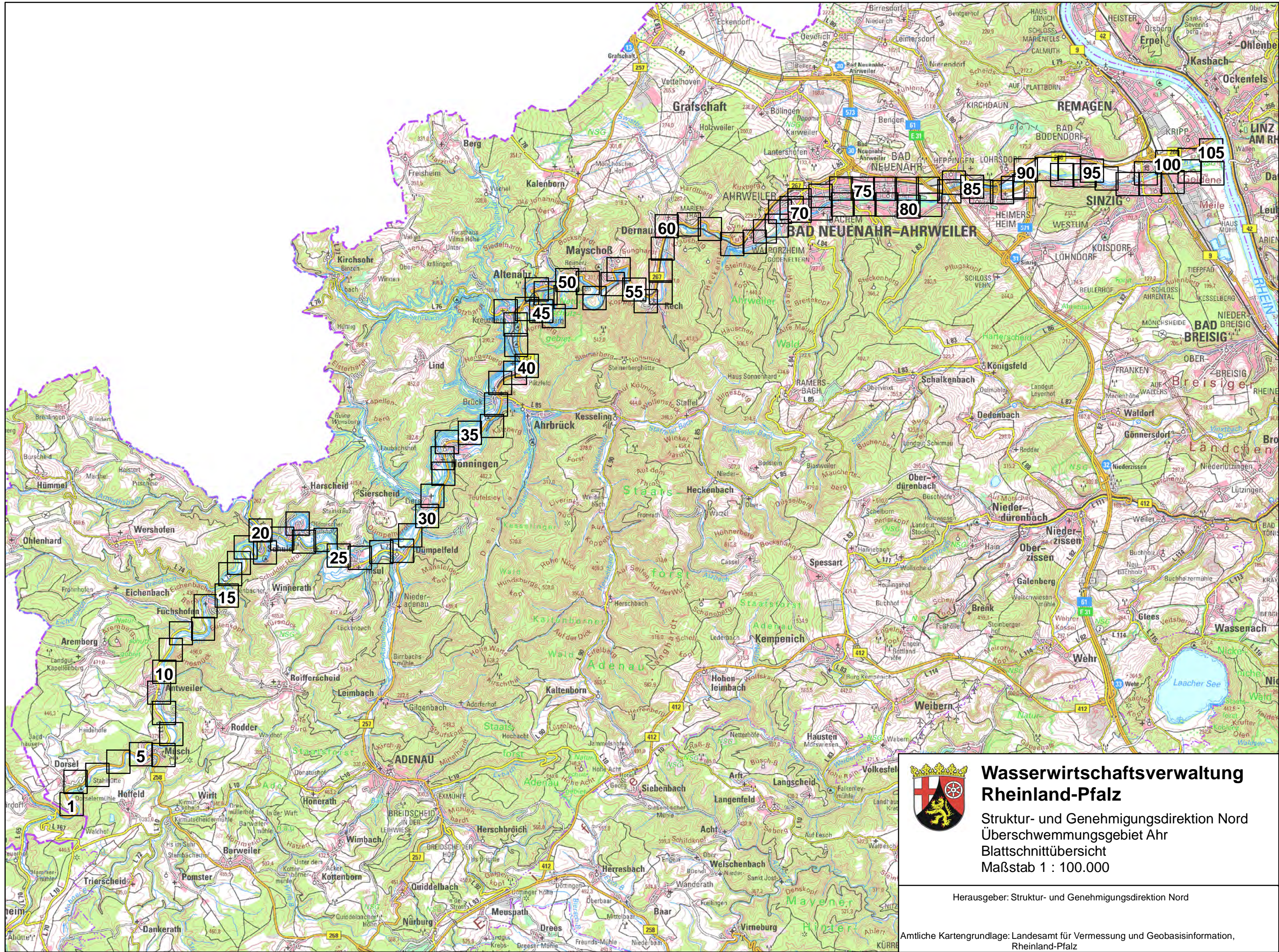
Struktur- und Genehmigungsdirektion Nord

Regionalstelle Wasserwirtschaft, Abfallwirtschaft, Bodenschutz Koblenz

September 2021

Inhaltsverzeichnis

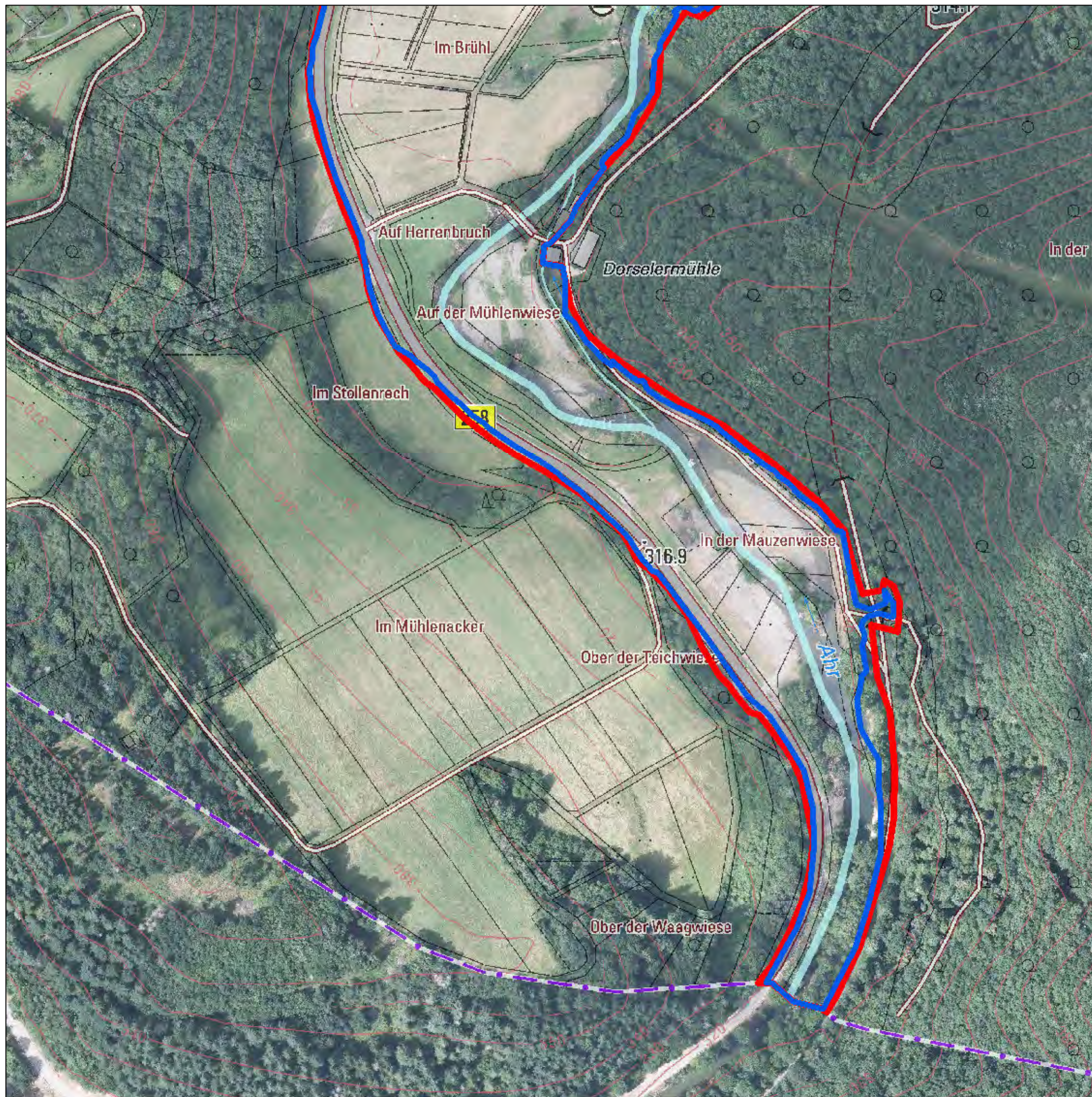
Ort	Verwaltungseinheit	Blätter
Dorsel	VG Adenau	1 bis 4
Müsch		4 bis 8
Antweiler		8 bis 12
Reifferscheid		10 bis 11
Eichenbach		12 bis 14
Fuchshofen		11 bis 15
Wershofen		14 bis 18
Winnerath		15 bis 16
Schuld		17 bis 25
Insul		24 bis 28
Dümpelfeld		27 bis 29
Hönningen		VG Altenahr
Ahrbrück	35 bis 41	
Altenahr	41 bis 51	
Mayschoß	51 bis 55	
Rech	55 bis 58	
Dernau	57 bis 62	
Bad Neuenahr-Ahrweiler	Stadt	62 bis 91
Sinzig	Stadt	91 bis 105









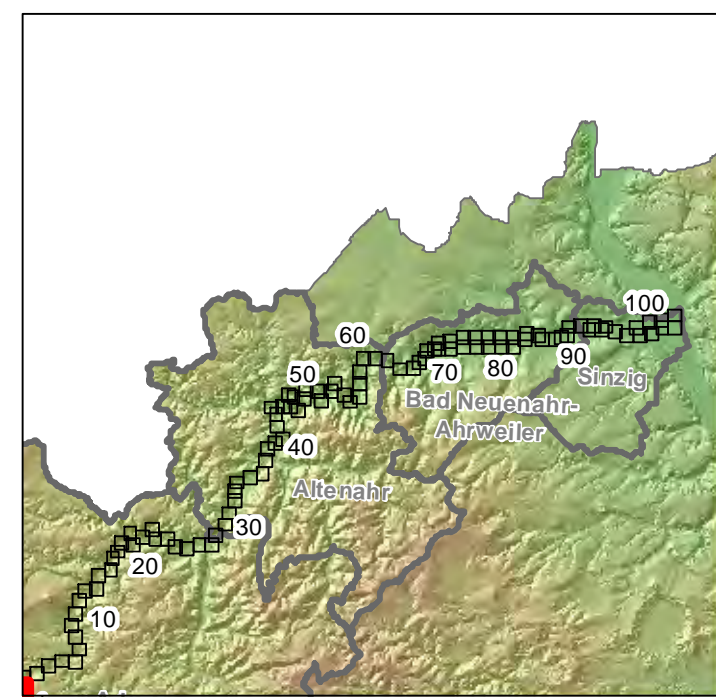
**Wasserwirtschaftsverwaltung
Rheinland-Pfalz**
Struktur- und Genehmigungsdirektion Nord
Überschwemmungsgebiet Ahr
Blattschnittübersicht
Maßstab 1 : 100.000

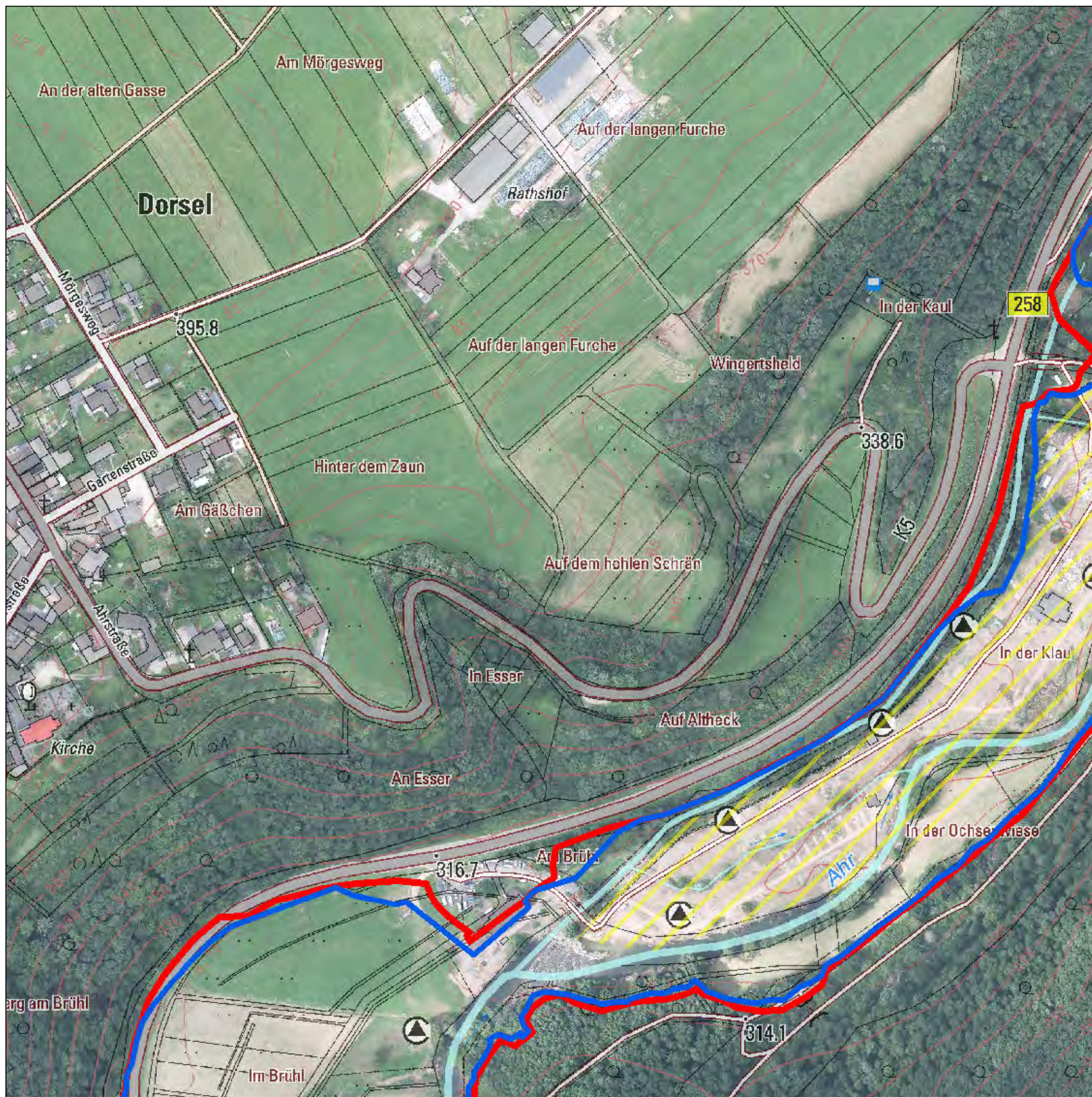
Herausgeber: Struktur- und Genehmigungsdirektion Nord

Amtliche Kartengrundlage: Landesamt für Vermessung und Geobasisinformation,
Rheinland-Pfalz

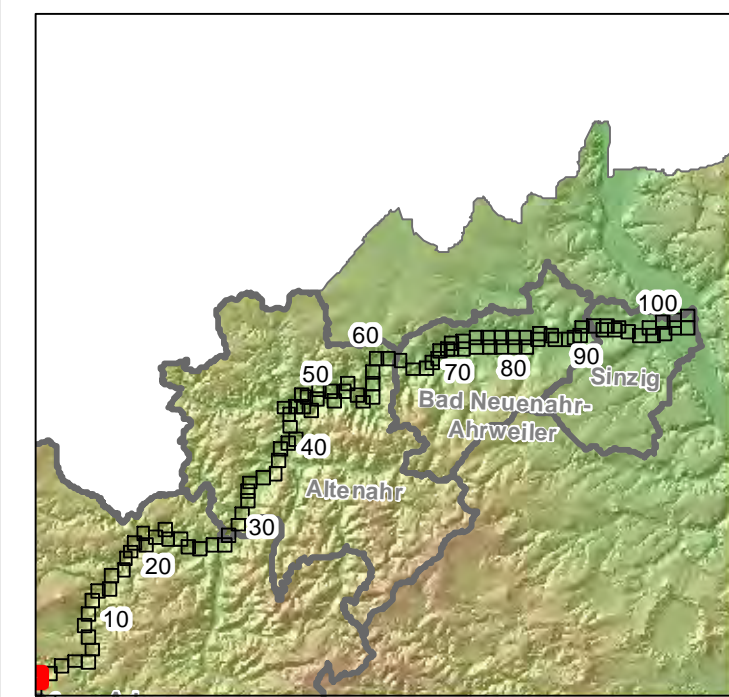
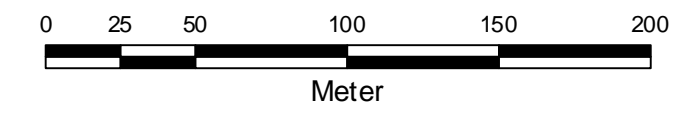


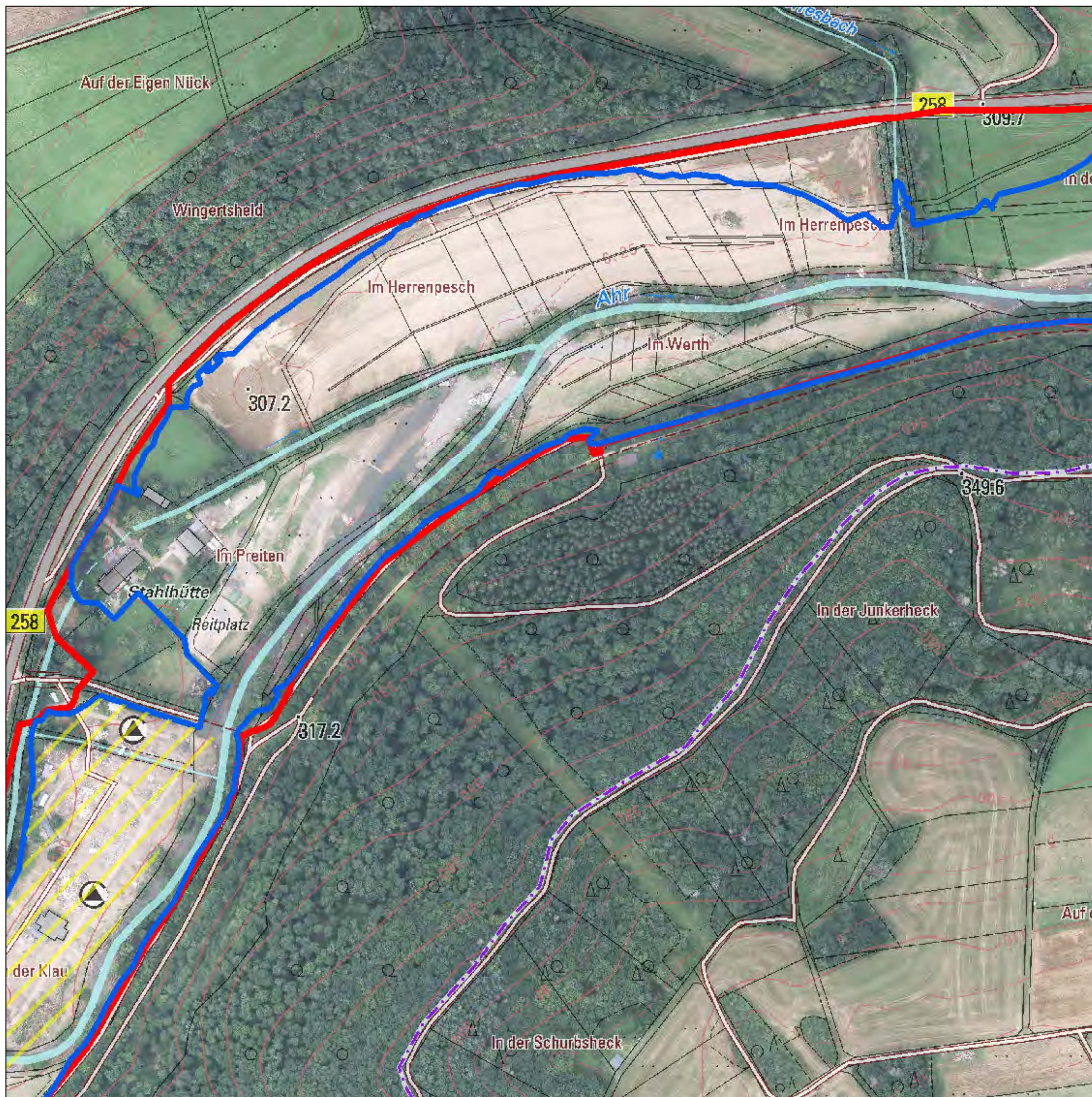
-  Pegel
-  vorläufiger besonderer Gefährdungsbereich; wird auf Grundlage neuer Datenlage fortgeschrieben
-  Überschwemmungsgebiet Ahr
-  Hochwasser 14.07./15.07.2021
-  Überschwemmungsgebiet gemäß § 83 Abs. 2 u. 3 LWG (Rhein)
-  überschwemmungsgefährdetes Gebiet (Rhein)



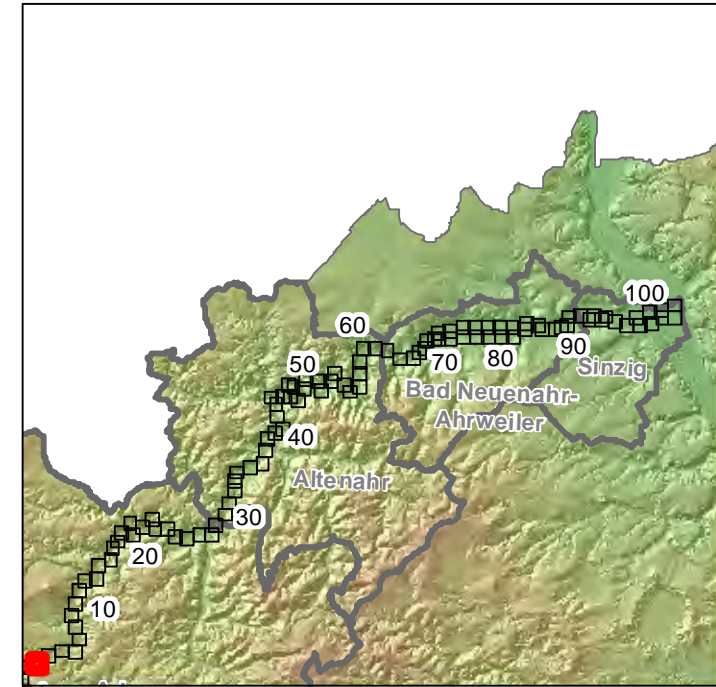


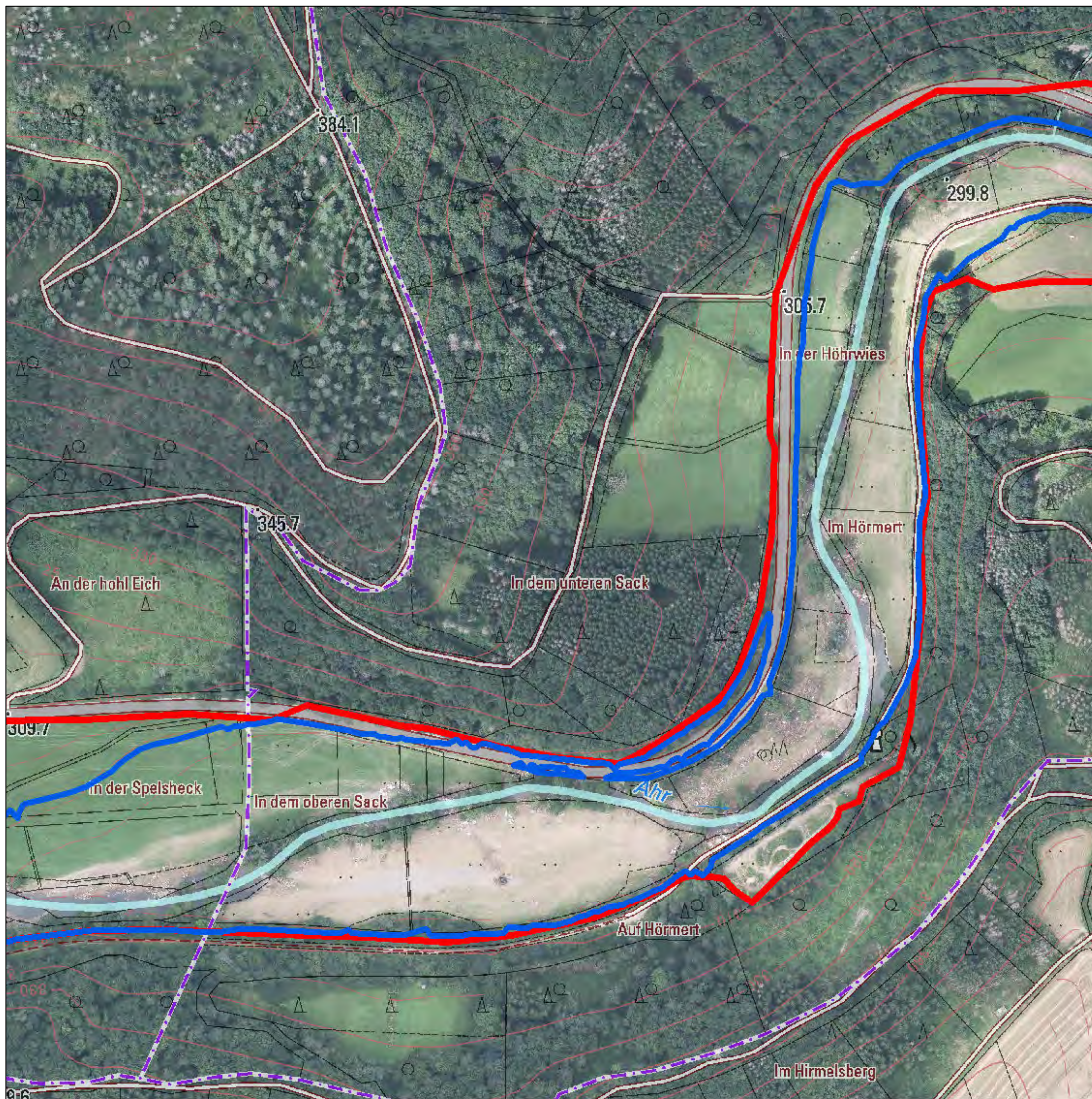
- Pegel
- ▨ vorläufiger besonderer Gefährdungsbereich; wird auf Grundlage neuer Datenlage fortgeschrieben
- Überschwemmungsgebiet Ahr
- Hochwasser 14.07./15.07.2021
- Überschwemmungsgebiet gemäß § 83 Abs. 2 u. 3 LWG (Rhein)
- überschwemmungsgefährdetes Gebiet (Rhein)









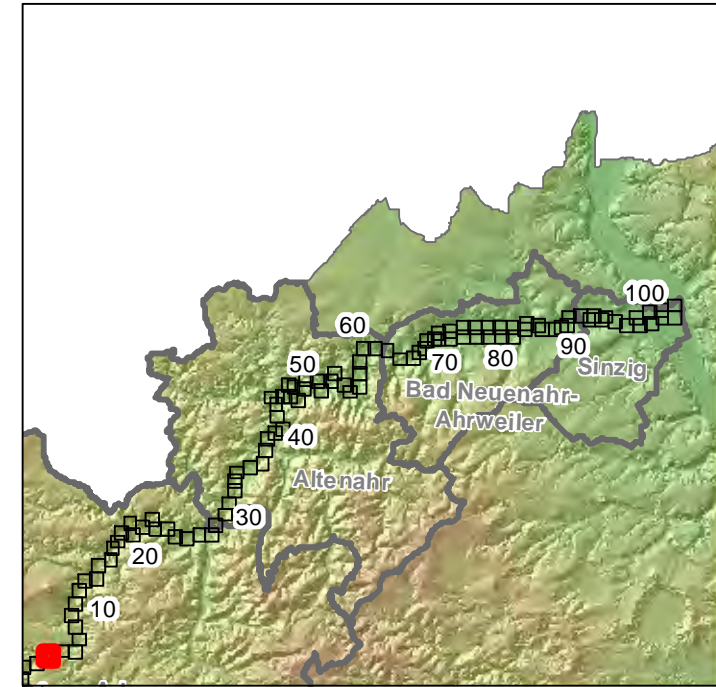


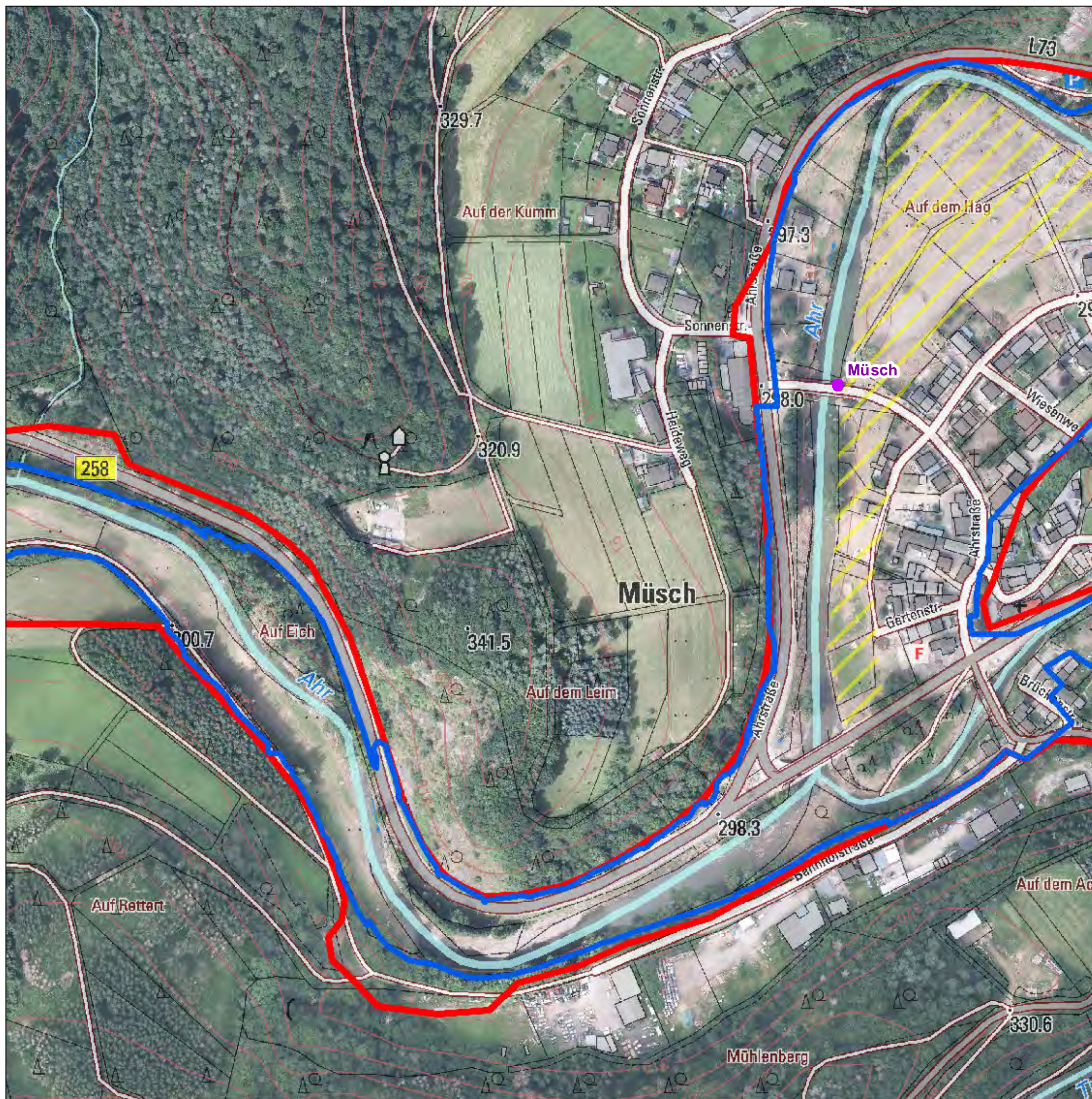
- Pegel
- ▨ vorläufiger besonderer Gefährdungsbereich; wird auf Grundlage neuer Datenlage fortgeschrieben
- Überschwemmungsgebiet Ahr
- Hochwasser 14.07./15.07.2021
- Überschwemmungsgebiet gemäß § 83 Abs. 2 u. 3 LWG (Rhein)
- überschwemmungsgefährdetes Gebiet (Rhein)



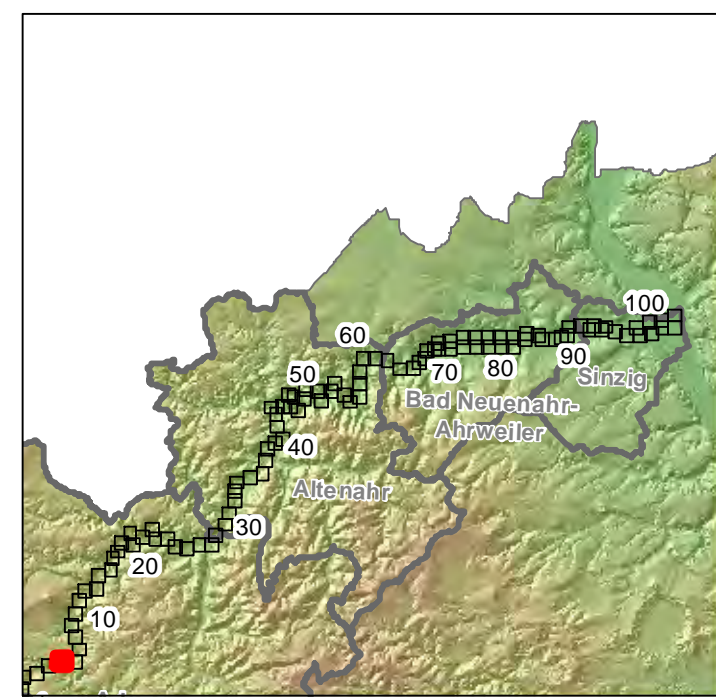


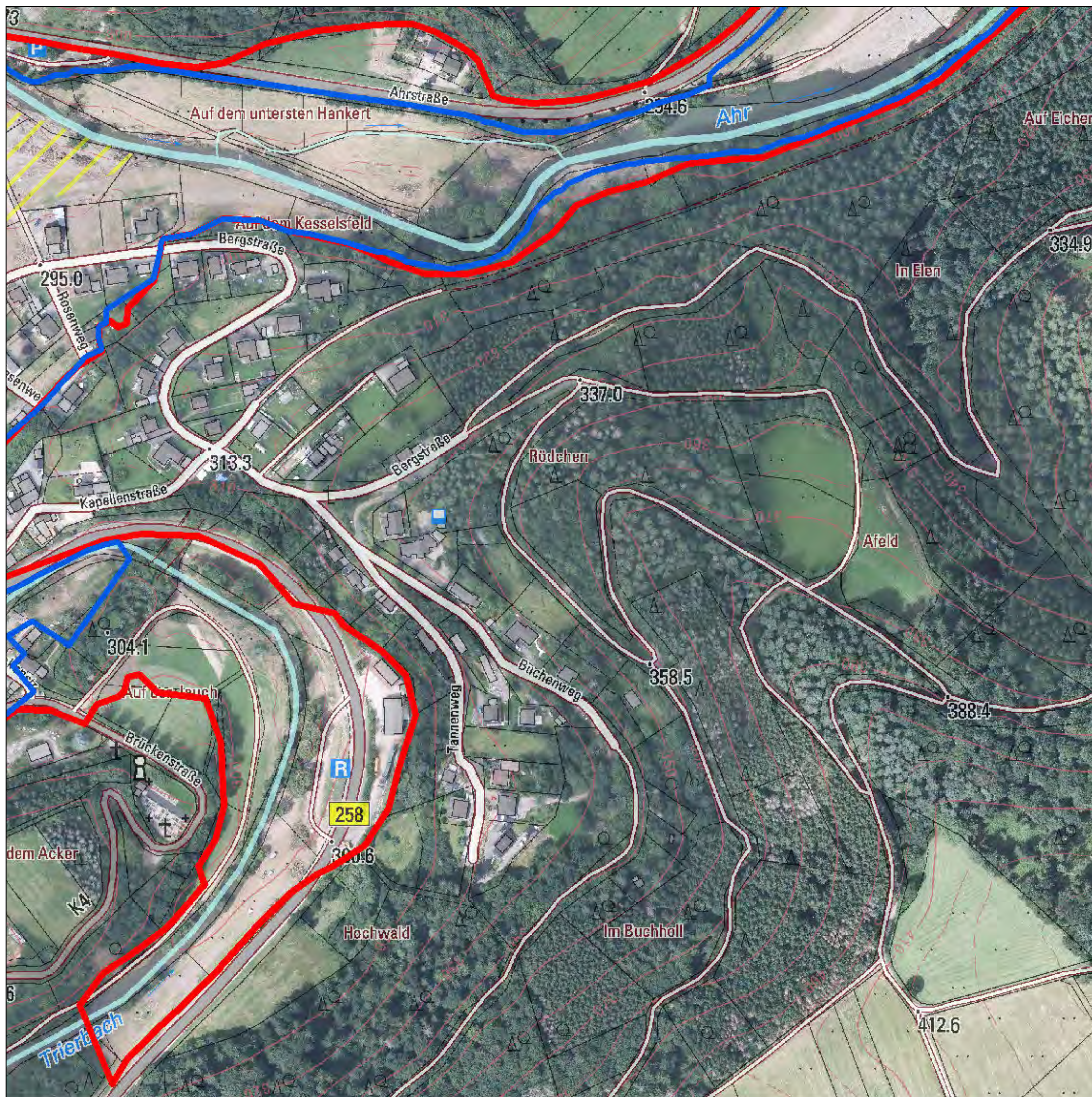
-  Pegel
-  vorläufiger besonderer Gefährdungsbereich; wird auf Grundlage neuer Datenlage fortgeschrieben
-  Überschwemmungsgebiet Ahr
-  Hochwasser 14.07./15.07.2021
-  Überschwemmungsgebiet gemäß § 83 Abs. 2 u. 3 LWG (Rhein)
-  überschwemmungsgefährdetes Gebiet (Rhein)



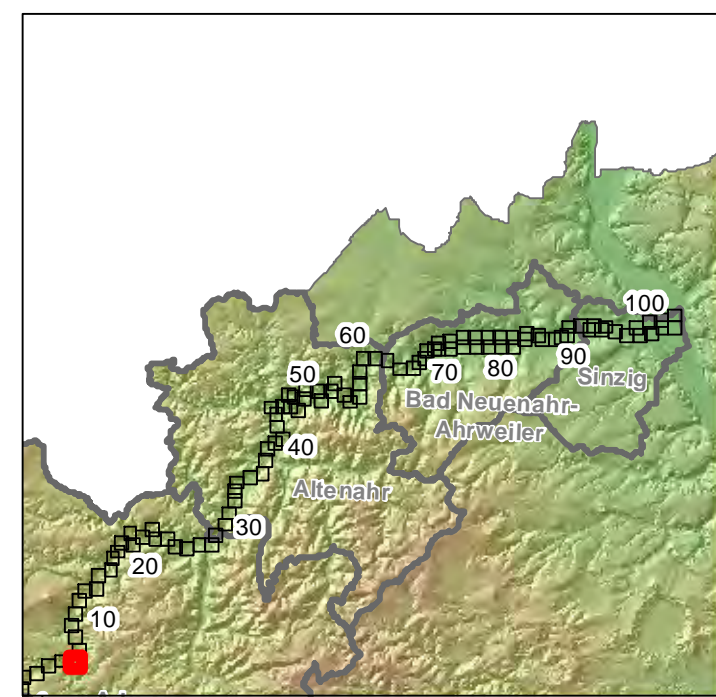


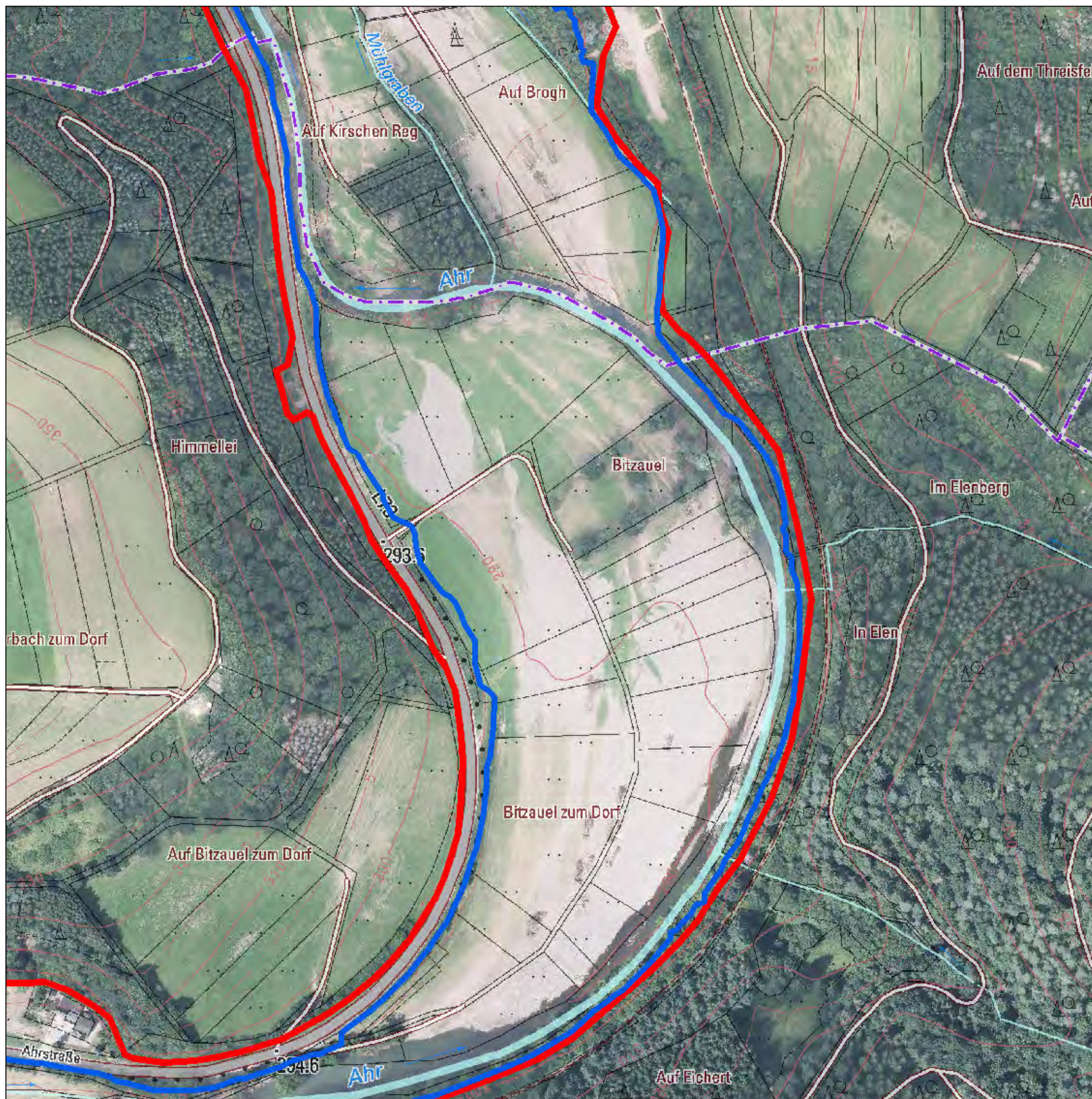
- Pegel
- ▨ vorläufiger besonderer Gefährdungsbereich; wird auf Grundlage neuer Datenlage fortgeschrieben
- Überschwemmungsgebiet Ahr
- Hochwasser 14.07./15.07.2021
- Überschwemmungsgebiet gemäß § 83 Abs. 2 u. 3 LWG (Rhein)
- überschwemmungsgefährdetes Gebiet (Rhein)









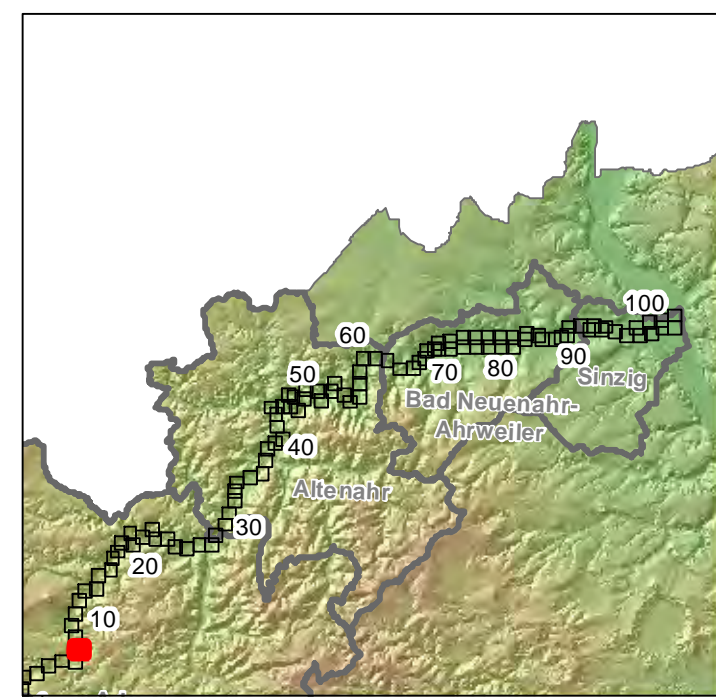


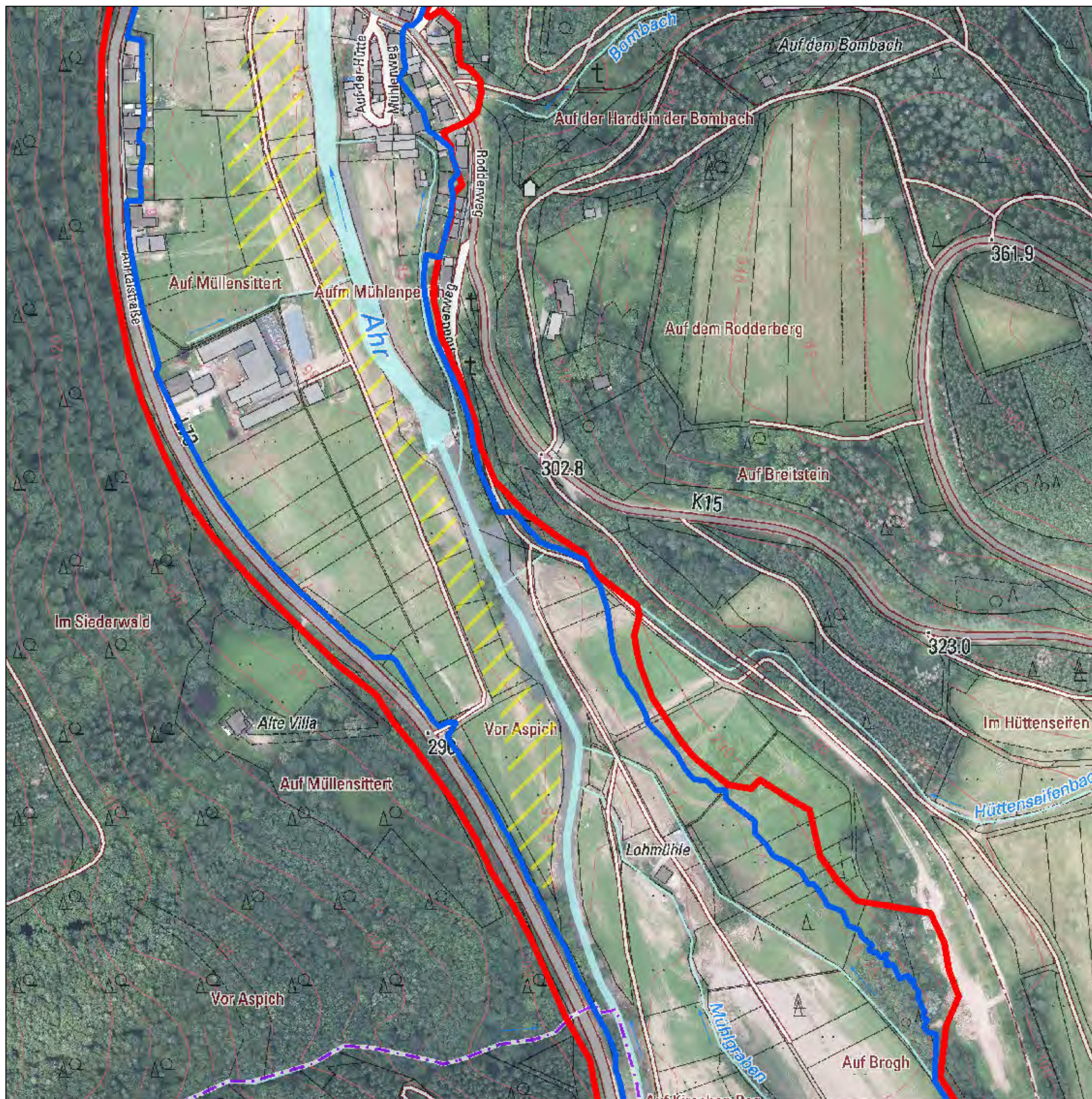
- Pegel
- ▨ vorläufiger besonderer Gefährdungsbereich; wird auf Grundlage neuer Datenlage fortgeschrieben
- Überschwemmungsgebiet Ahr
- Hochwasser 14.07./15.07.2021
- Überschwemmungsgebiet gemäß § 83 Abs. 2 u. 3 LWG (Rhein)
- überschwemmungsgefährdetes Gebiet (Rhein)



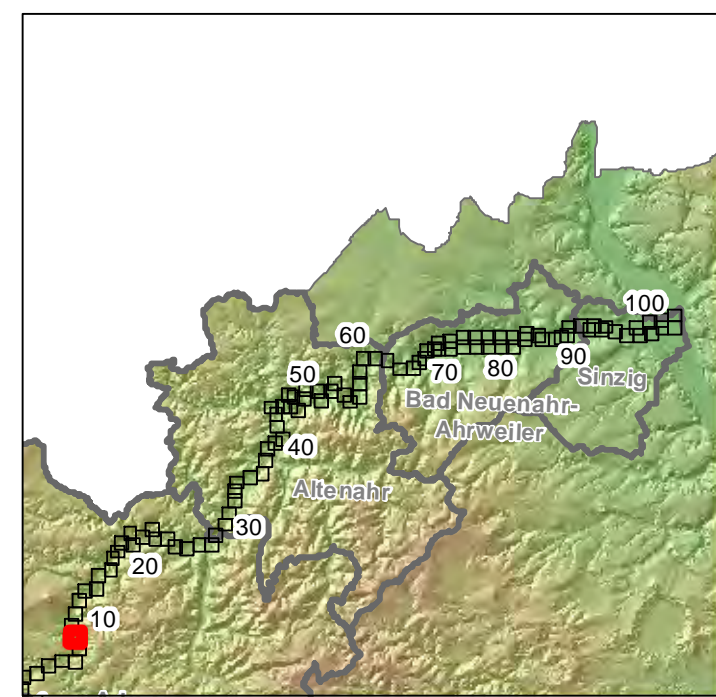


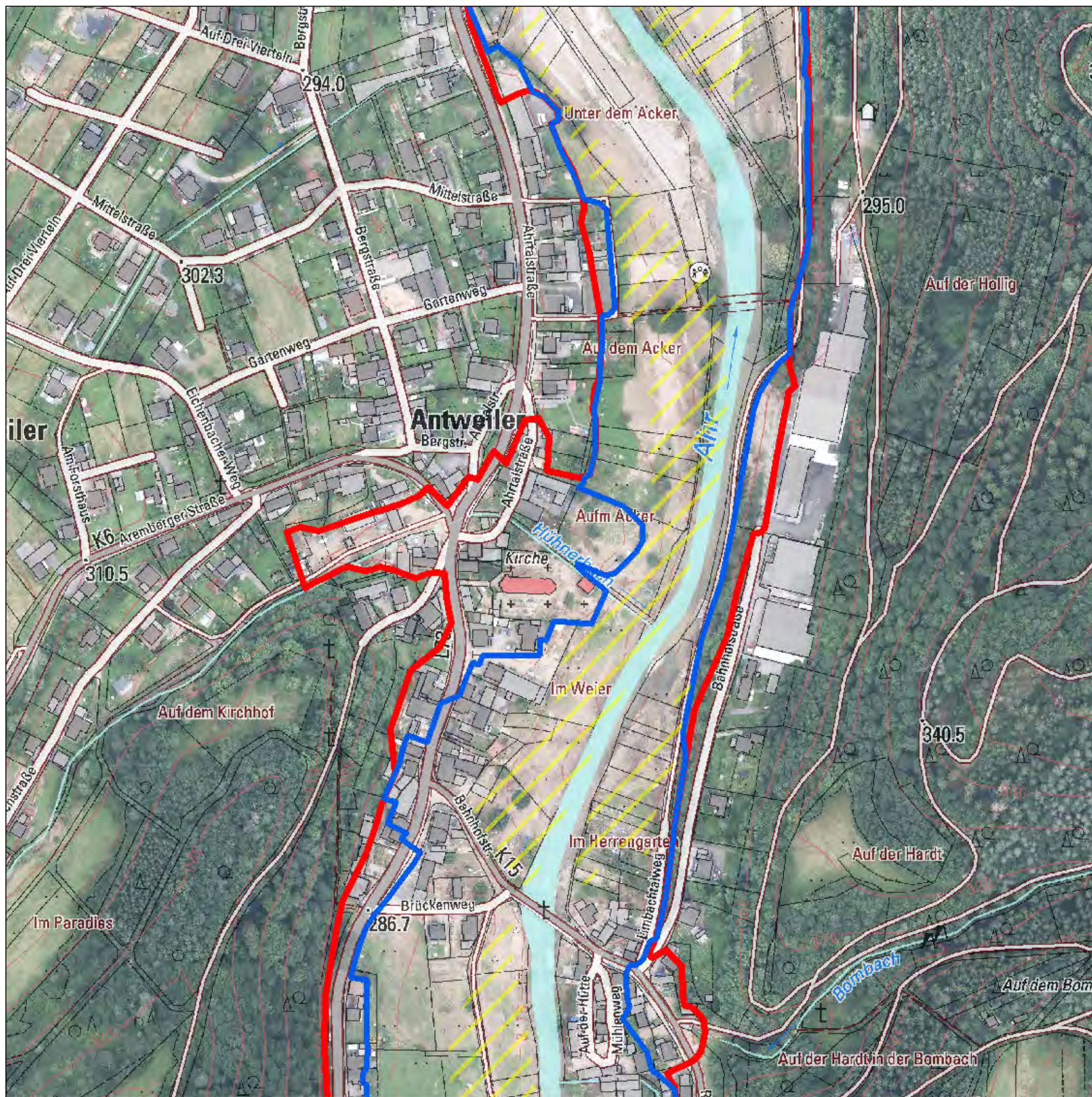
-  Pegel
-  vorläufiger besonderer Gefährdungsbereich; wird auf Grundlage neuer Datenlage fortgeschrieben
-  Überschwemmungsgebiet Ahr
-  Hochwasser 14.07./15.07.2021
-  Überschwemmungsgebiet gemäß § 83 Abs. 2 u. 3 LWG (Rhein)
-  überschwemmungsgefährdetes Gebiet (Rhein)



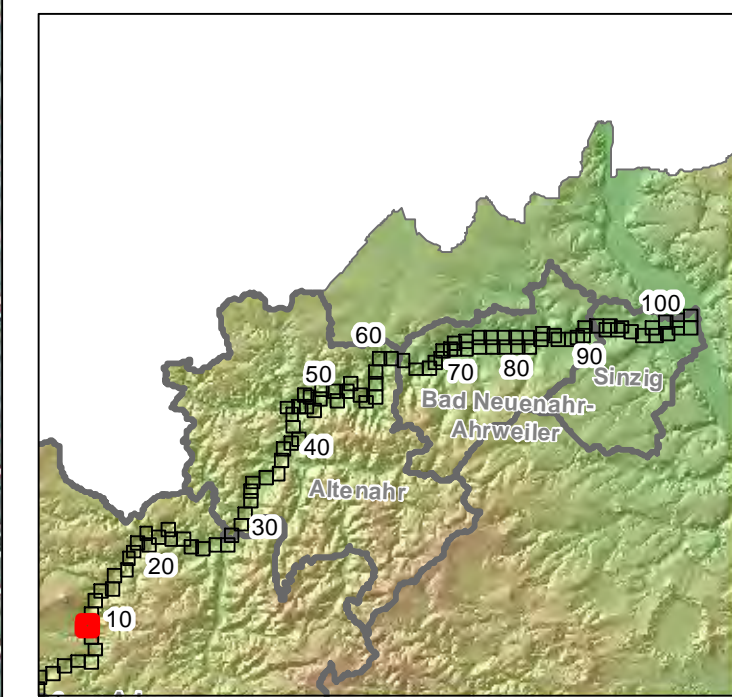
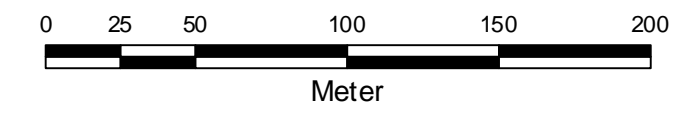


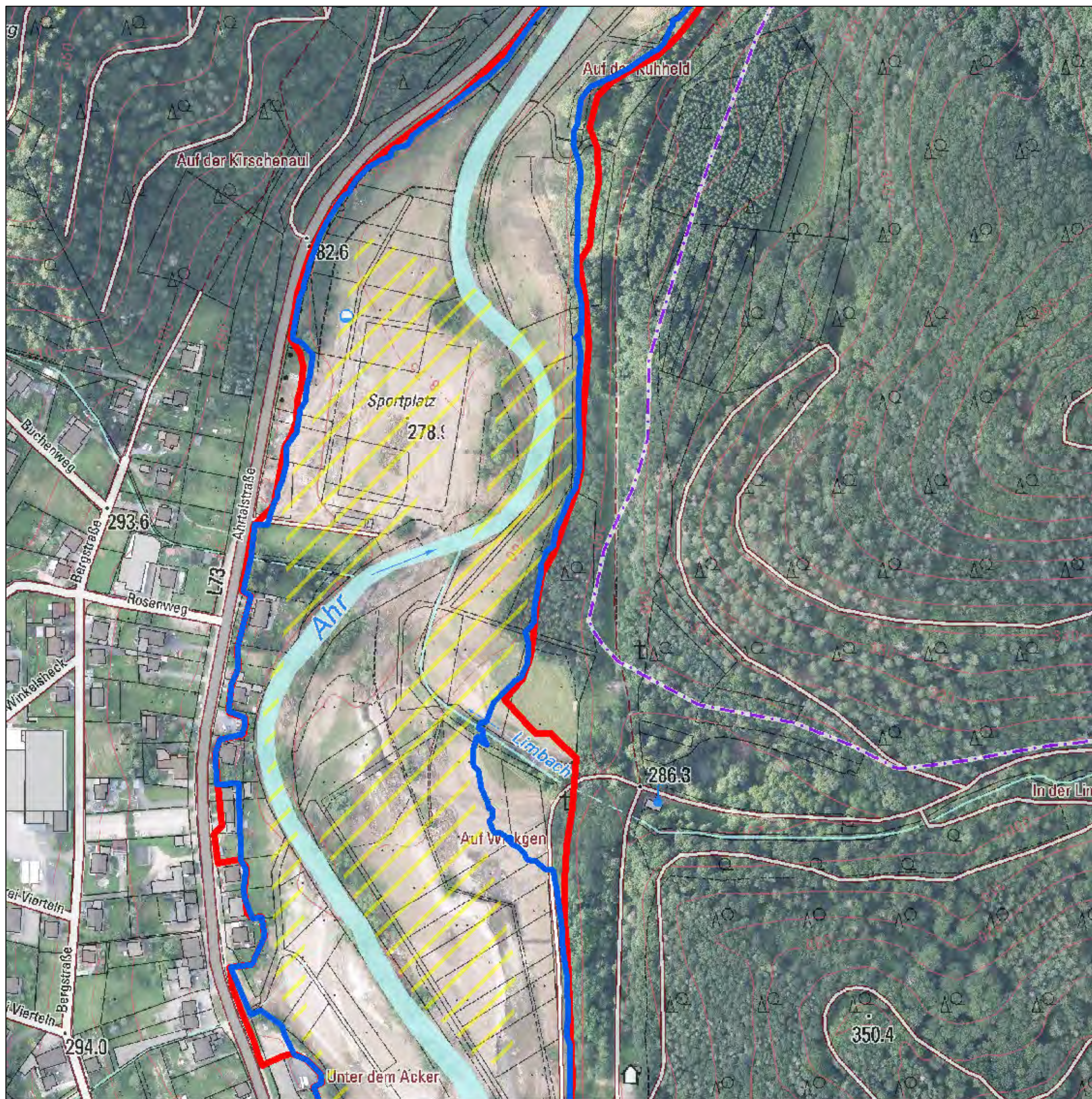
- Pegel
- ▨ vorläufiger besonderer Gefährdungsbereich; wird auf Grundlage neuer Datenlage fortgeschrieben
- Überschwemmungsgebiet Ahr
- Hochwasser 14.07./15.07.2021
- Überschwemmungsgebiet gemäß § 83 Abs. 2 u. 3 LWG (Rhein)
- überschwemmungsgefährdetes Gebiet (Rhein)



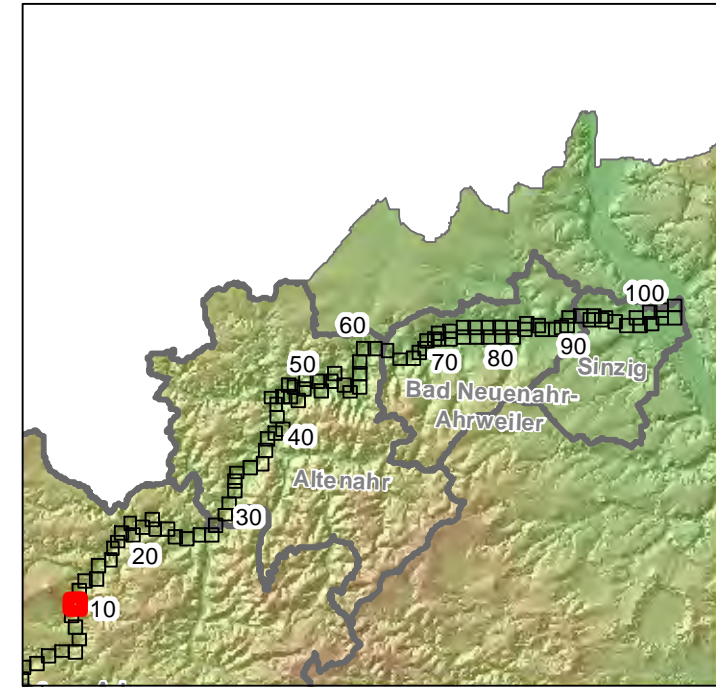


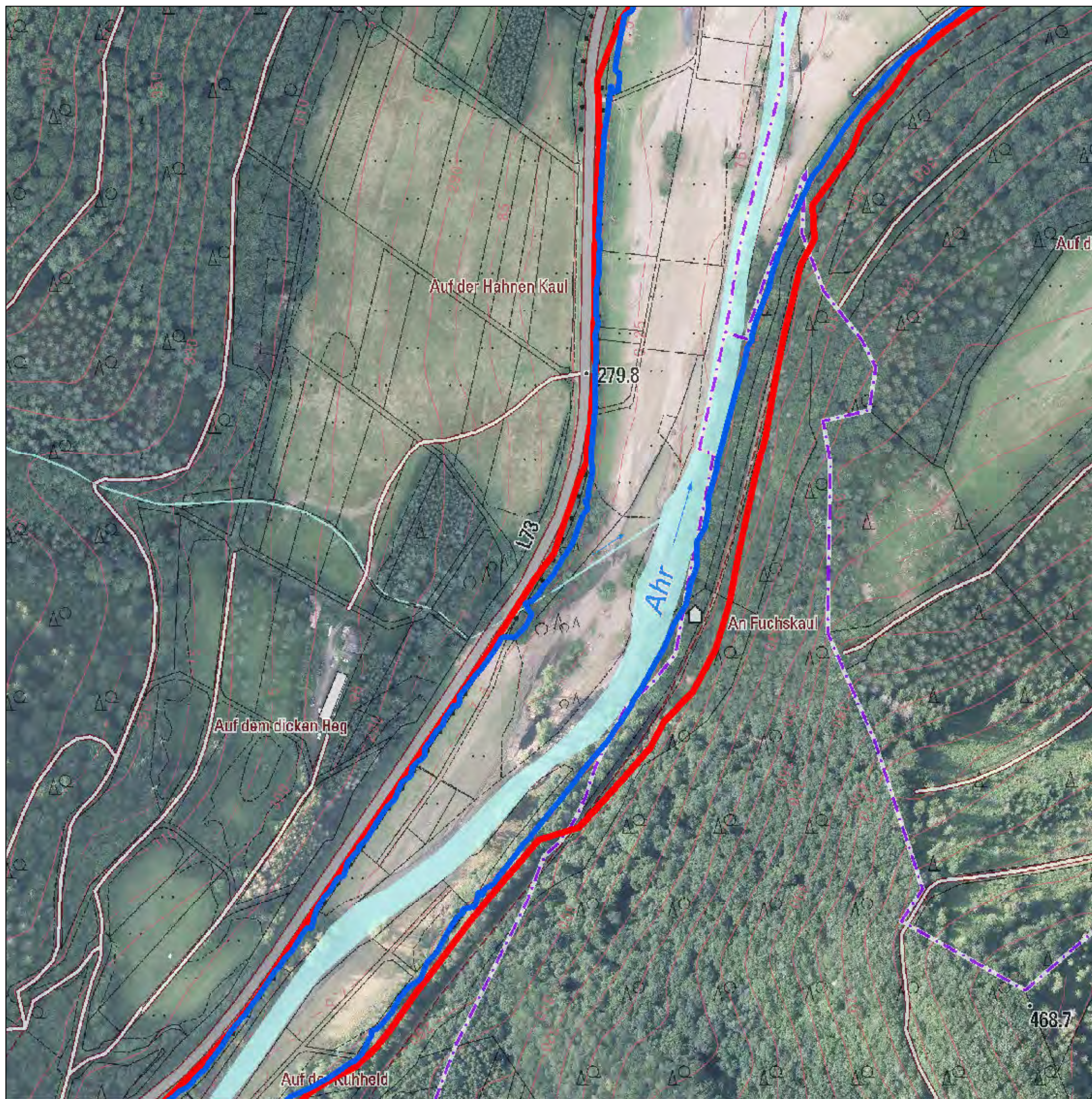
- Pegel
- ▨ vorläufiger besonderer Gefährdungsbereich; wird auf Grundlage neuer Datenlage fortgeschrieben
- Überschwemmungsgebiet Ahr
- Hochwasser 14.07./15.07.2021
- Überschwemmungsgebiet gemäß § 83 Abs. 2 u. 3 LWG (Rhein)
- überschwemmungsgefährdetes Gebiet (Rhein)



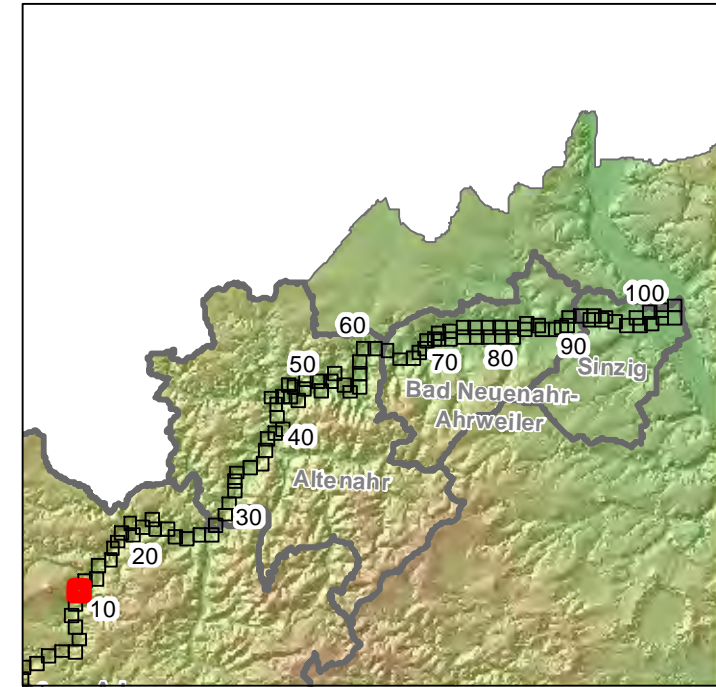


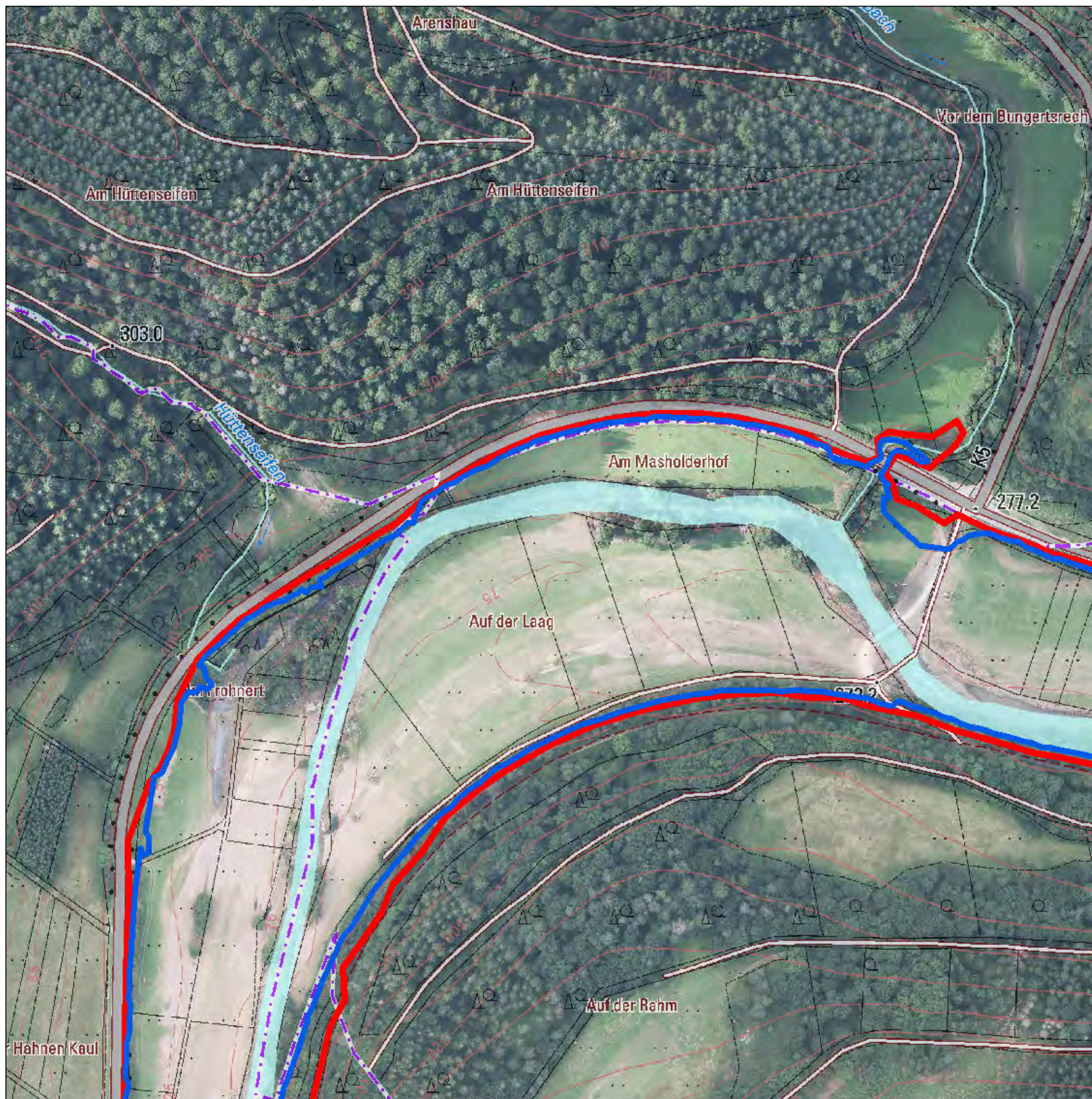
- Pegel
- ▨ vorläufiger besonderer Gefährdungsbereich; wird auf Grundlage neuer Datenlage fortgeschrieben
- Überschwemmungsgebiet Ahr
- Hochwasser 14.07./15.07.2021
- Überschwemmungsgebiet gemäß § 83 Abs. 2 u. 3 LWG (Rhein)
- überschwemmungsgefährdetes Gebiet (Rhein)



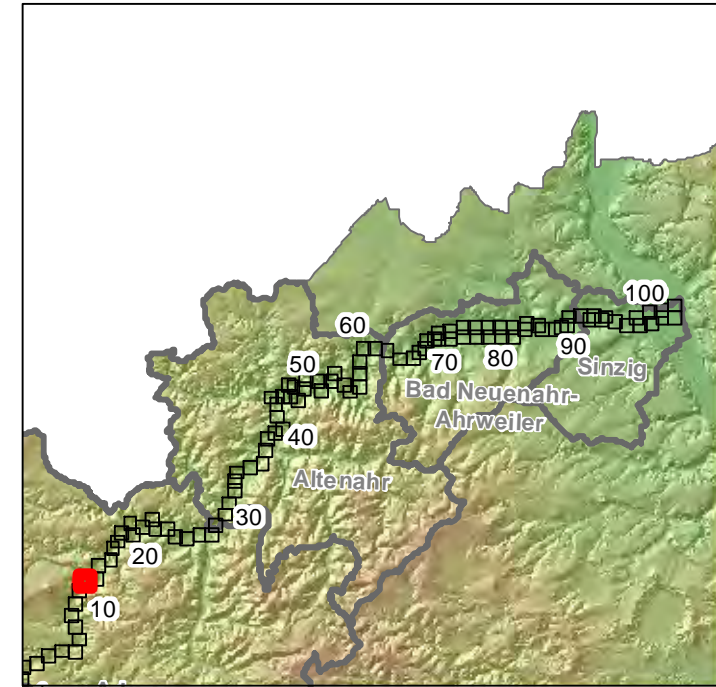


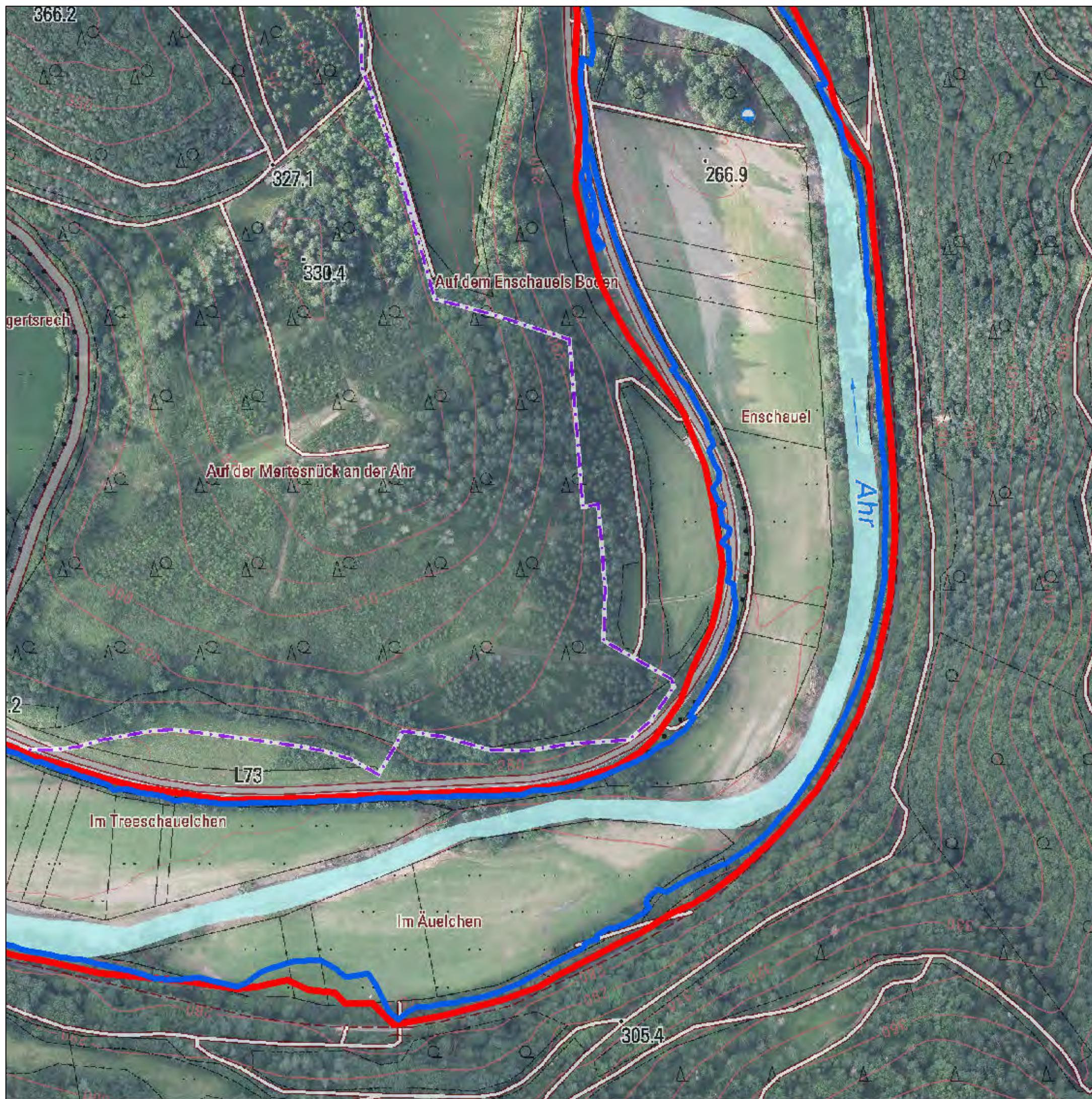
- Pegel
- vorläufiger besonderer Gefährdungsbereich; wird auf Grundlage neuer Datenlage fortgeschrieben
- Überschwemmungsgebiet Ahr
- Hochwasser 14.07./15.07.2021
- Überschwemmungsgebiet gemäß § 83 Abs. 2 u. 3 LWG (Rhein)
- überschwemmungsgefährdetes Gebiet (Rhein)



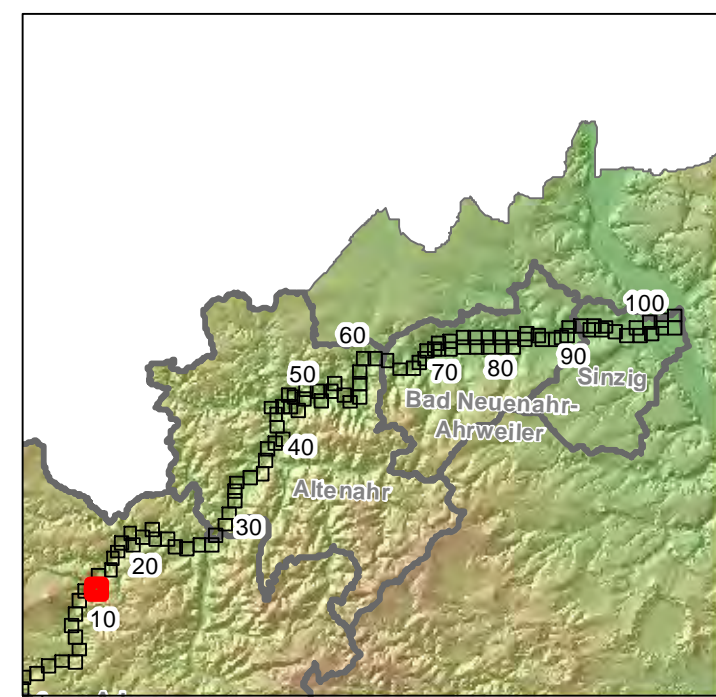


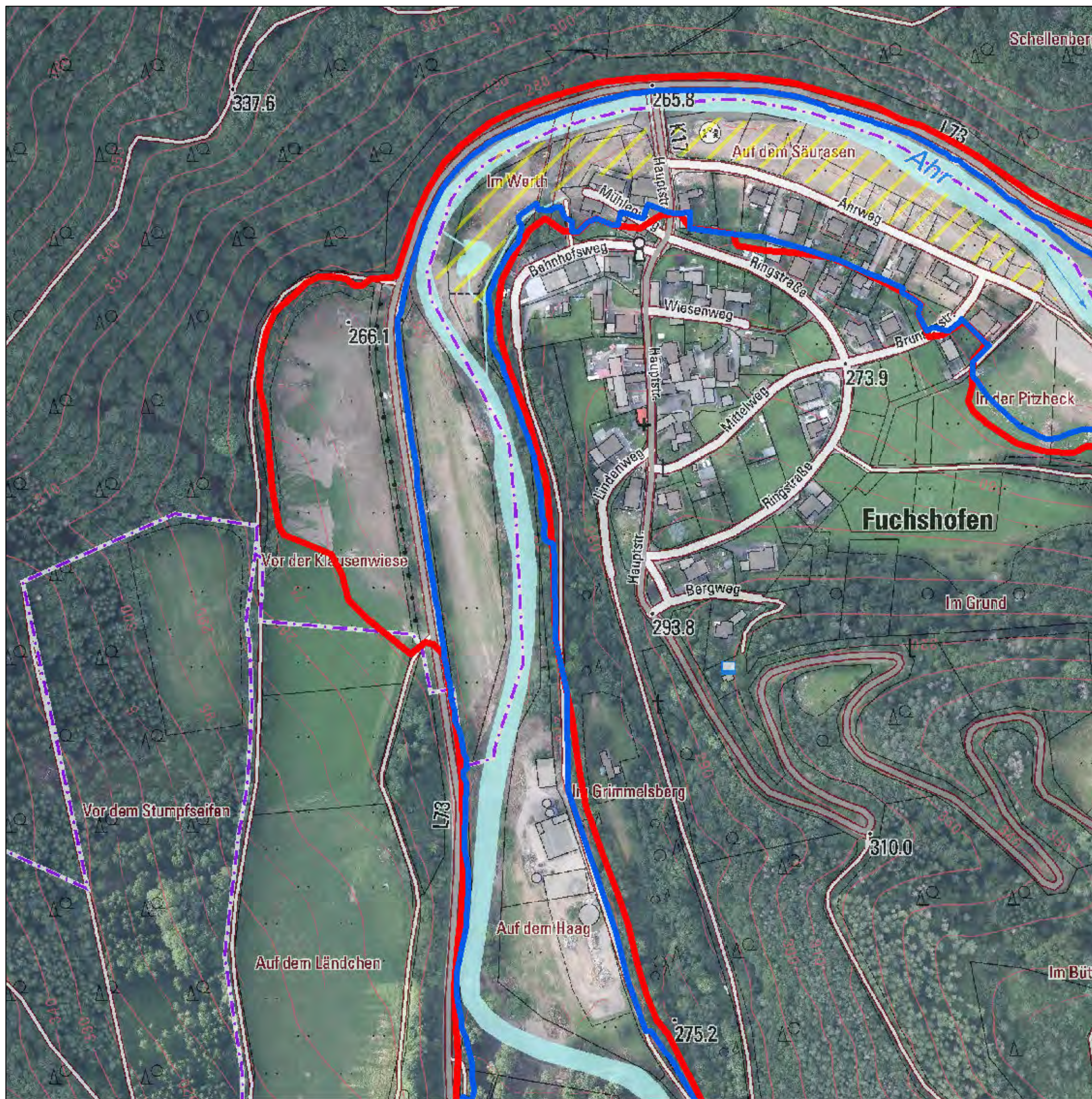
- Pegel
- vorläufiger besonderer Gefährdungsbereich; wird auf Grundlage neuer Datenlage fortgeschrieben
- Überschwemmungsgebiet Ahr
- Hochwasser 14.07./15.07.2021
- Überschwemmungsgebiet gemäß § 83 Abs. 2 u. 3 LWG (Rhein)
- überschwemmungsgefährdetes Gebiet (Rhein)



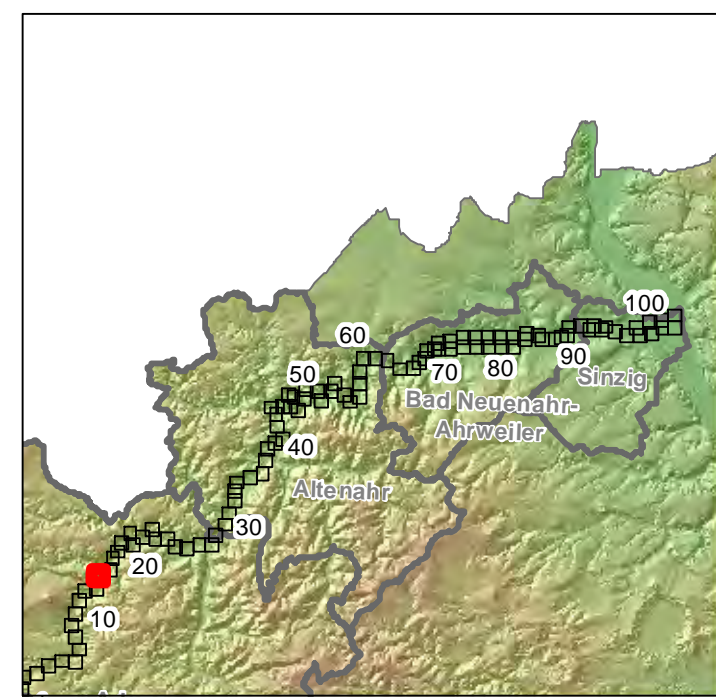


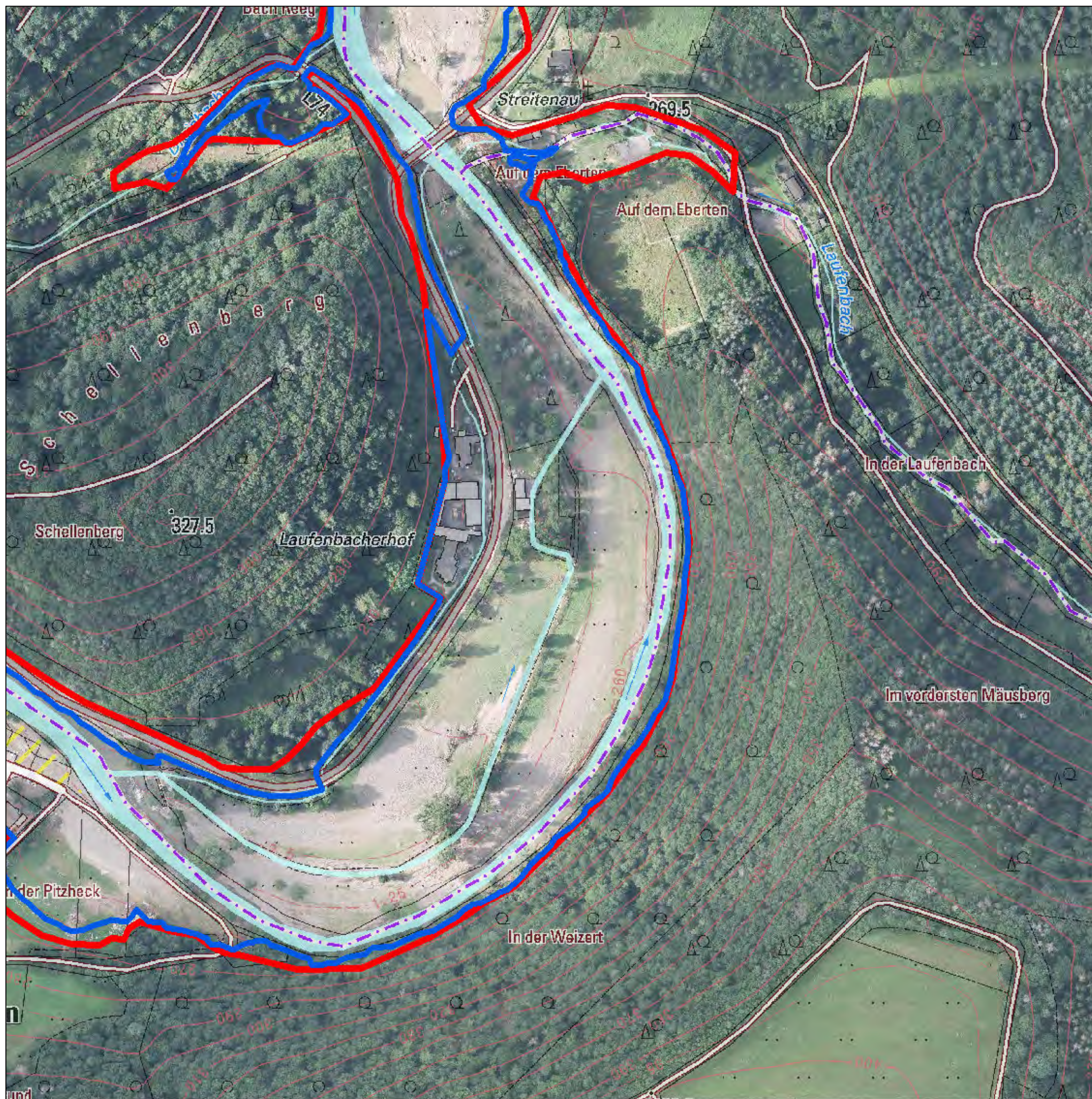
- Pegel
- ▬ vorläufiger besonderer Gefährdungsbereich; wird auf Grundlage neuer Datenlage fortgeschrieben
- Überschwemmungsgebiet Ahr
- Hochwasser 14.07./15.07.2021
- Überschwemmungsgebiet gemäß § 83 Abs. 2 u. 3 LWG (Rhein)
- überschwemmungsgefährdetes Gebiet (Rhein)



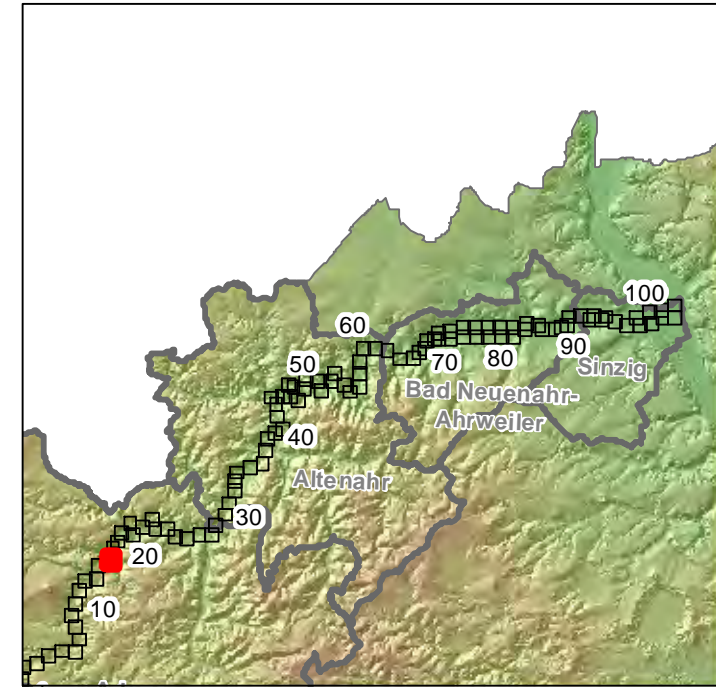


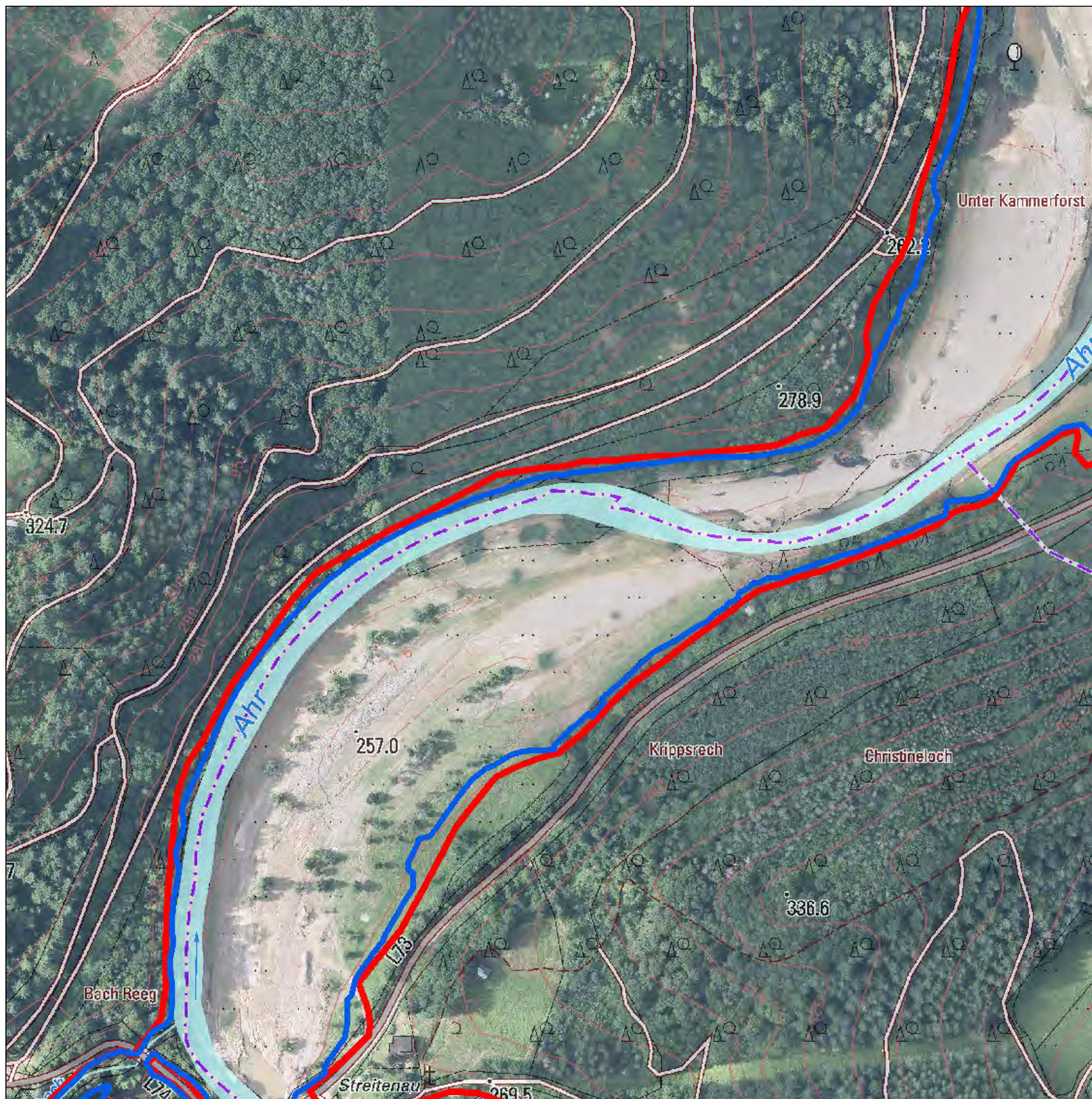
- Pegel
- ▨ vorläufiger besonderer Gefährdungsbereich; wird auf Grundlage neuer Datenlage fortgeschrieben
- Überschwemmungsgebiet Ahr
- Hochwasser 14.07./15.07.2021
- Überschwemmungsgebiet gemäß § 83 Abs. 2 u. 3 LWG (Rhein)
- überschwemmungsgefährdetes Gebiet (Rhein)



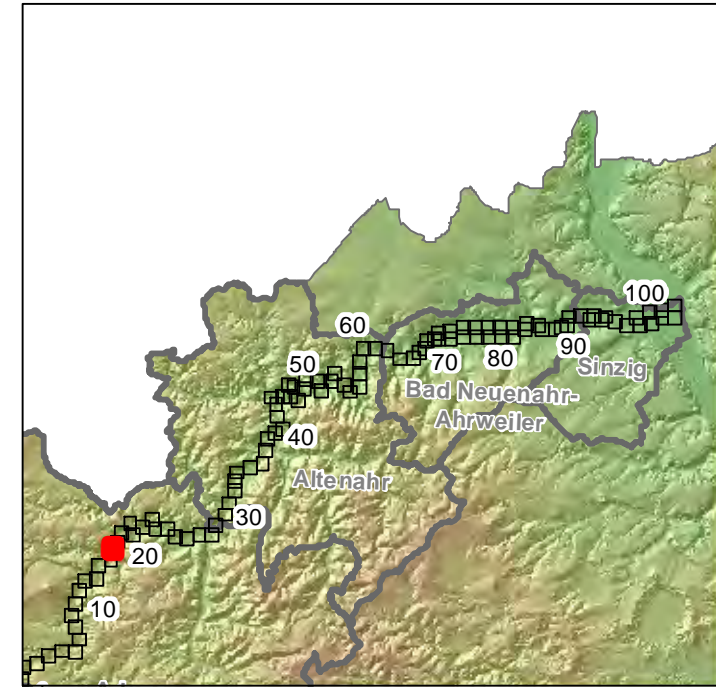


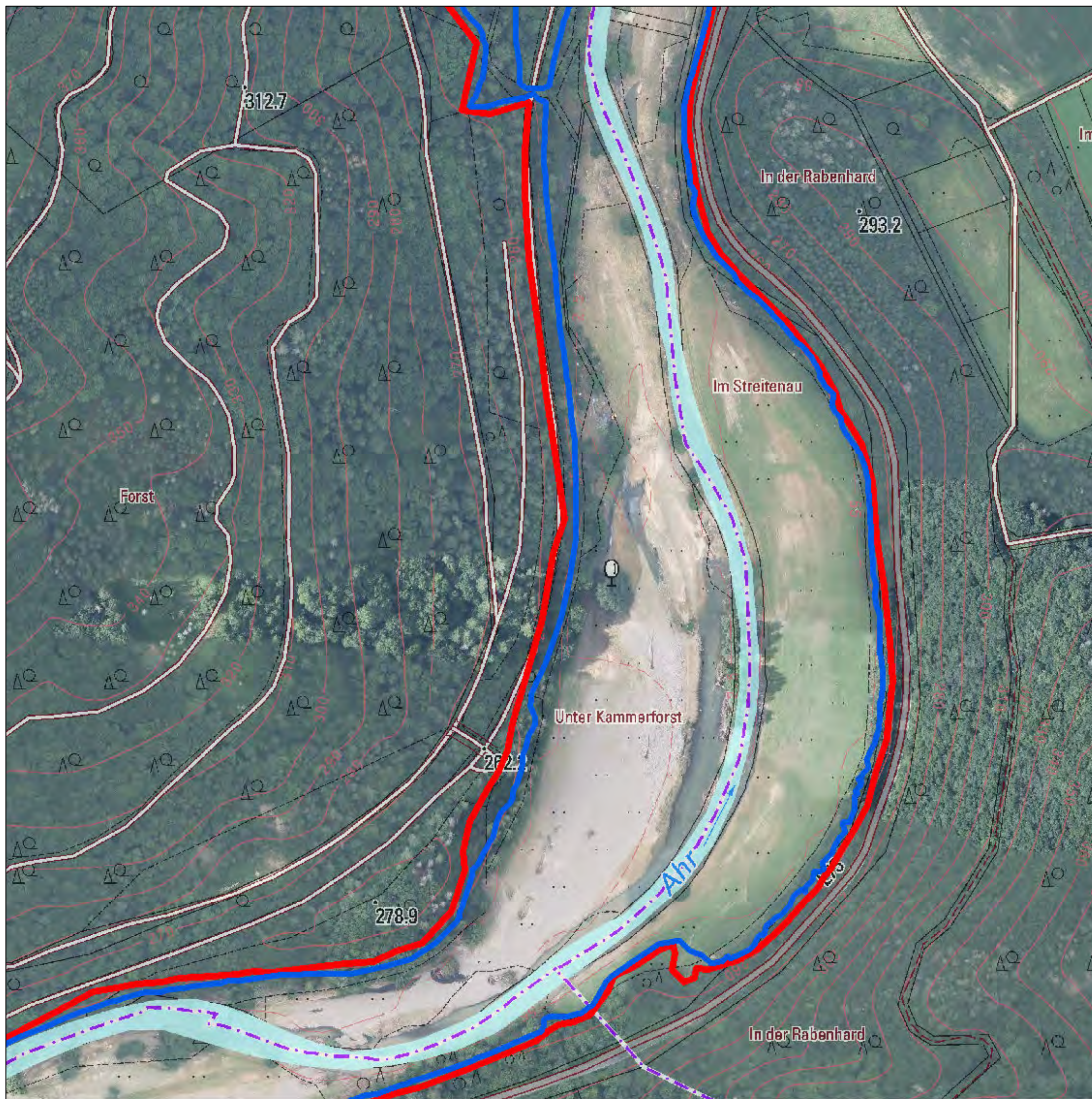
- Pegel
- vorläufiger besonderer Gefährdungsbereich; wird auf Grundlage neuer Datenlage fortgeschrieben
- Überschwemmungsgebiet Ahr
- Hochwasser 14.07./15.07.2021
- Überschwemmungsgebiet gemäß § 83 Abs. 2 u. 3 LWG (Rhein)
- überschwemmungsgefährdetes Gebiet (Rhein)









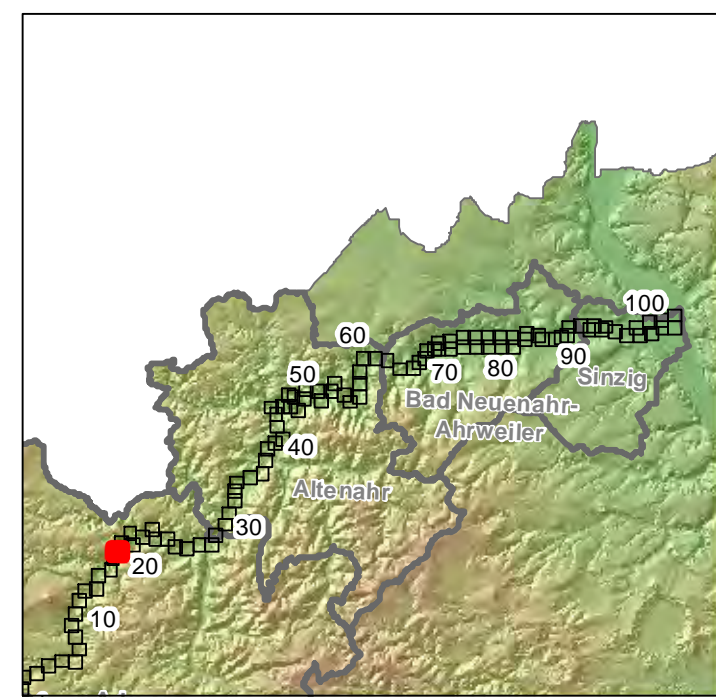


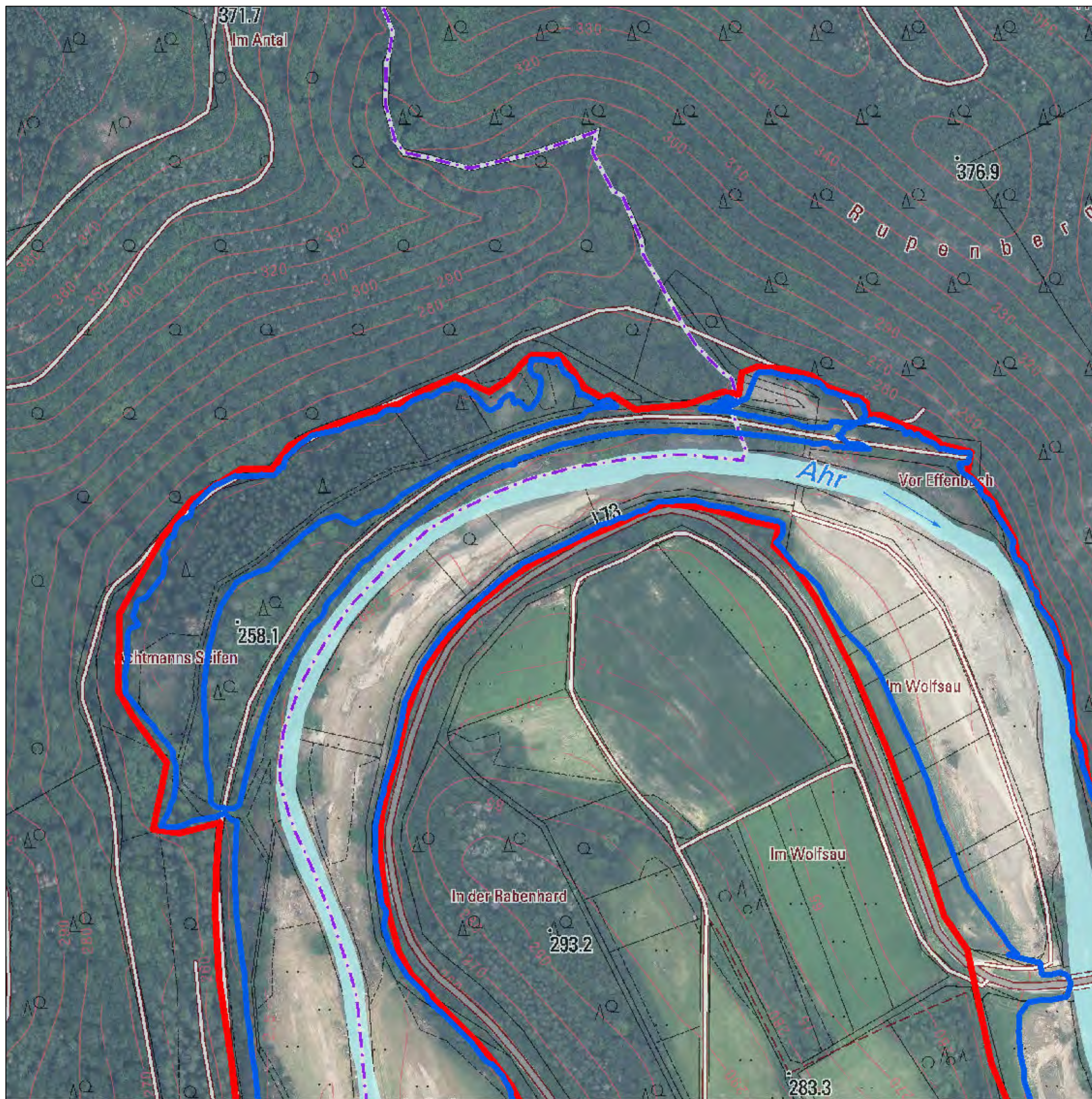
- Pegel
- vorläufiger besonderer Gefährdungsbereich; wird auf Grundlage neuer Datenlage fortgeschrieben
- Überschwemmungsgebiet Ahr
- Hochwasser 14.07./15.07.2021
- Überschwemmungsgebiet gemäß § 83 Abs. 2 u. 3 LWG (Rhein)
- überschwemmungsgefährdetes Gebiet (Rhein)



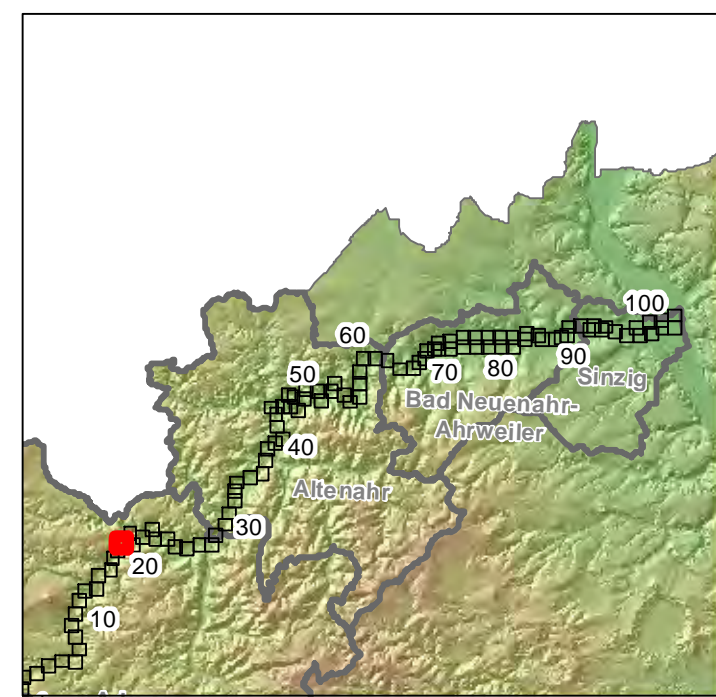


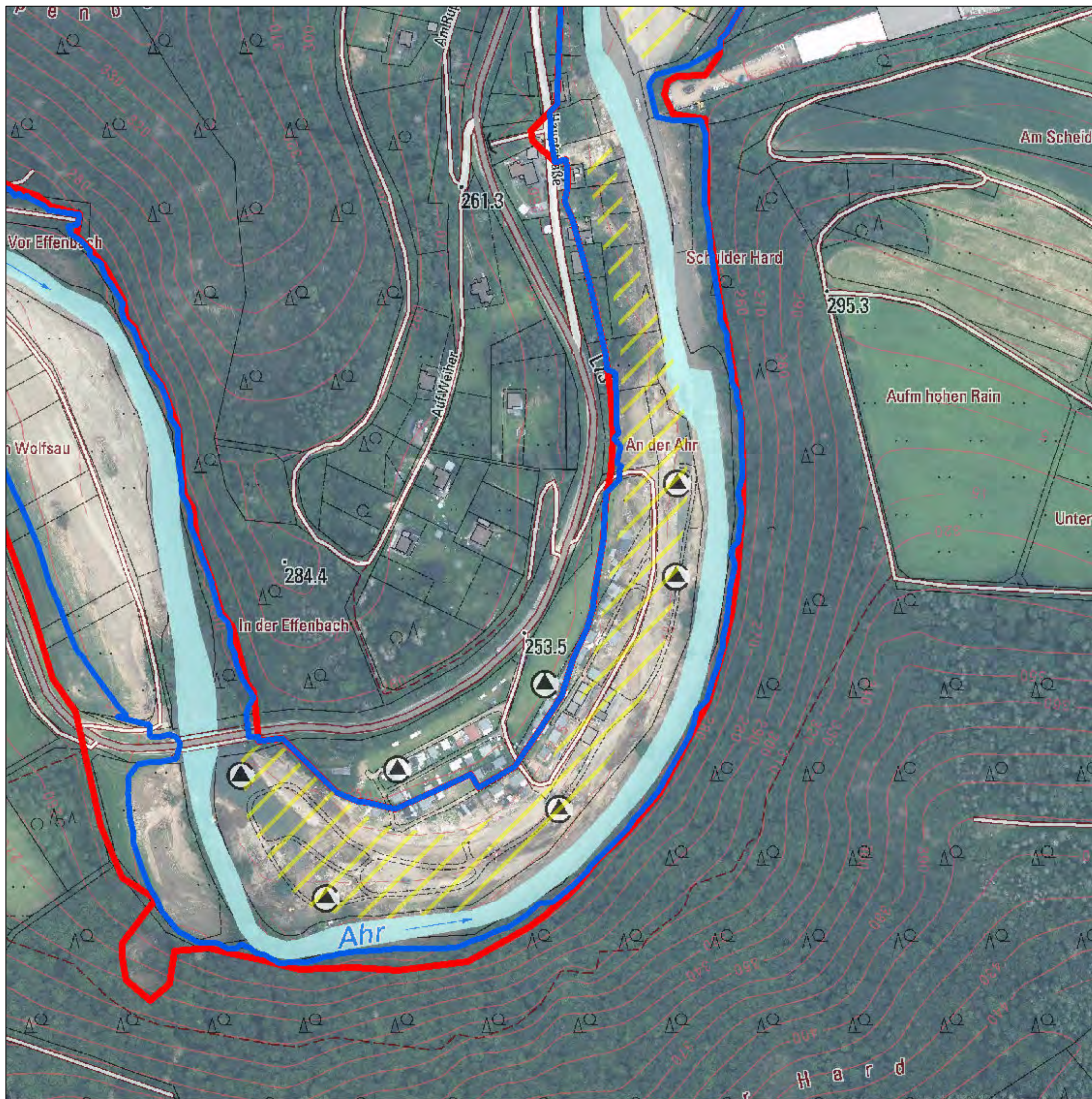
-  Pegel
-  vorläufiger besonderer Gefährdungsbereich; wird auf Grundlage neuer Datenlage fortgeschrieben
-  Überschwemmungsgebiet Ahr
-  Hochwasser 14.07./15.07.2021
-  Überschwemmungsgebiet gemäß § 83 Abs. 2 u. 3 LWG (Rhein)
-  überschwemmungsgefährdetes Gebiet (Rhein)



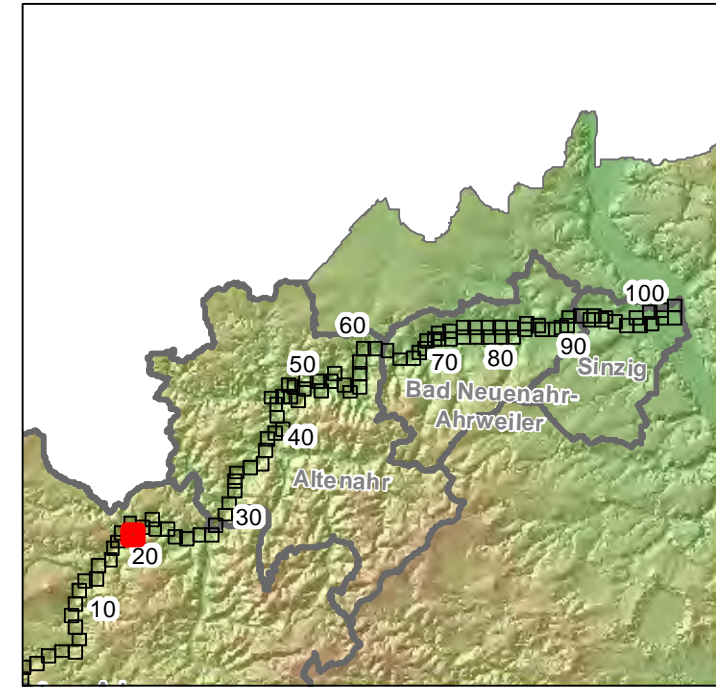


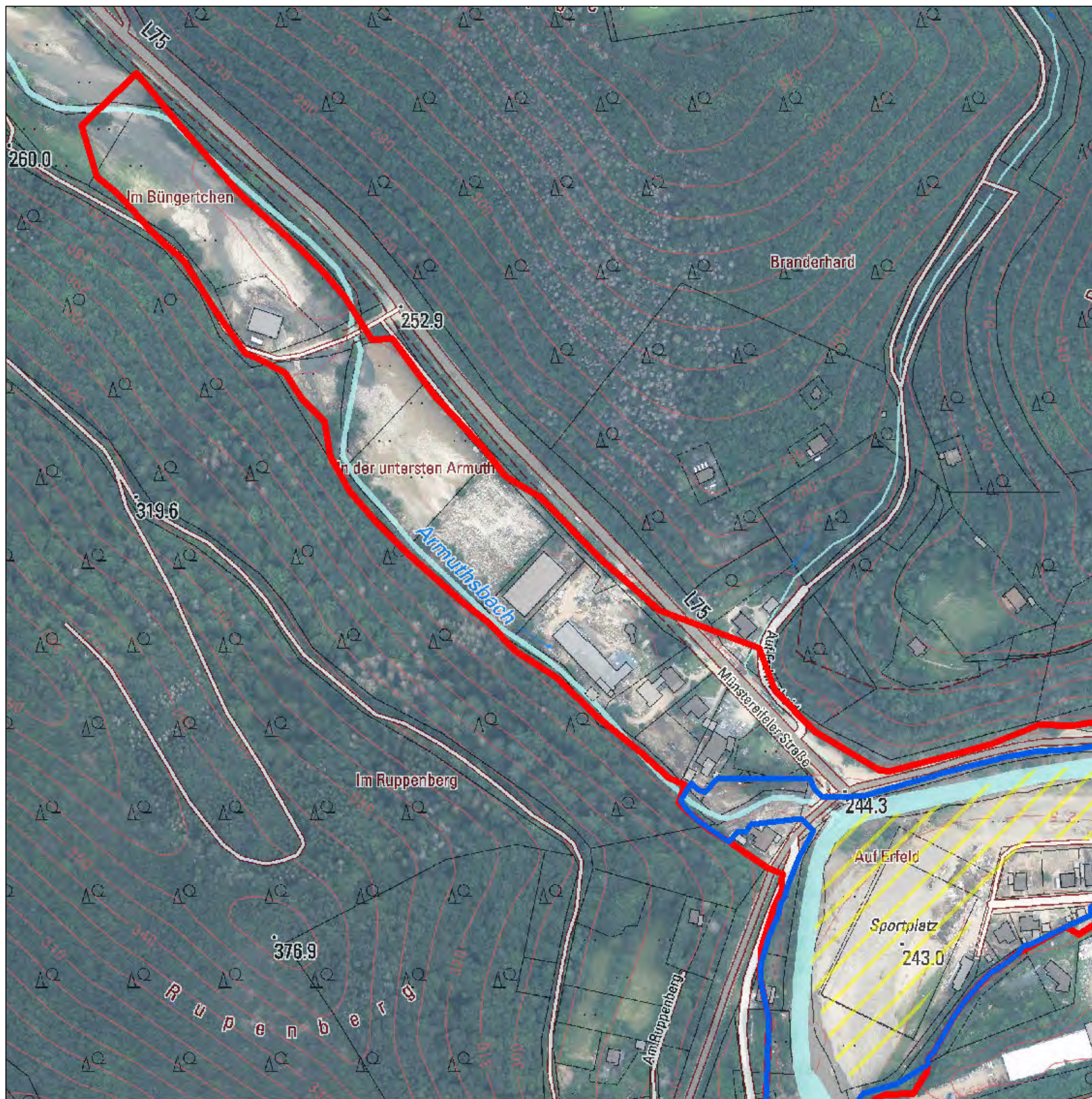
- Pegel
- ▬ vorläufiger besonderer Gefährdungsbereich; wird auf Grundlage neuer Datenlage fortgeschrieben
- Überschwemmungsgebiet Ahr
- Hochwasser 14.07./15.07.2021
- Überschwemmungsgebiet gemäß § 83 Abs. 2 u. 3 LWG (Rhein)
- überschwemmungsgefährdetes Gebiet (Rhein)









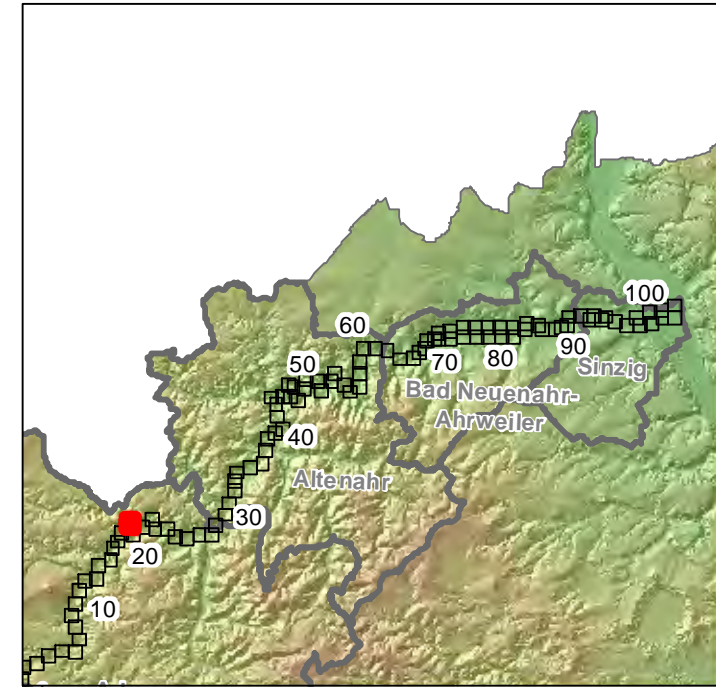


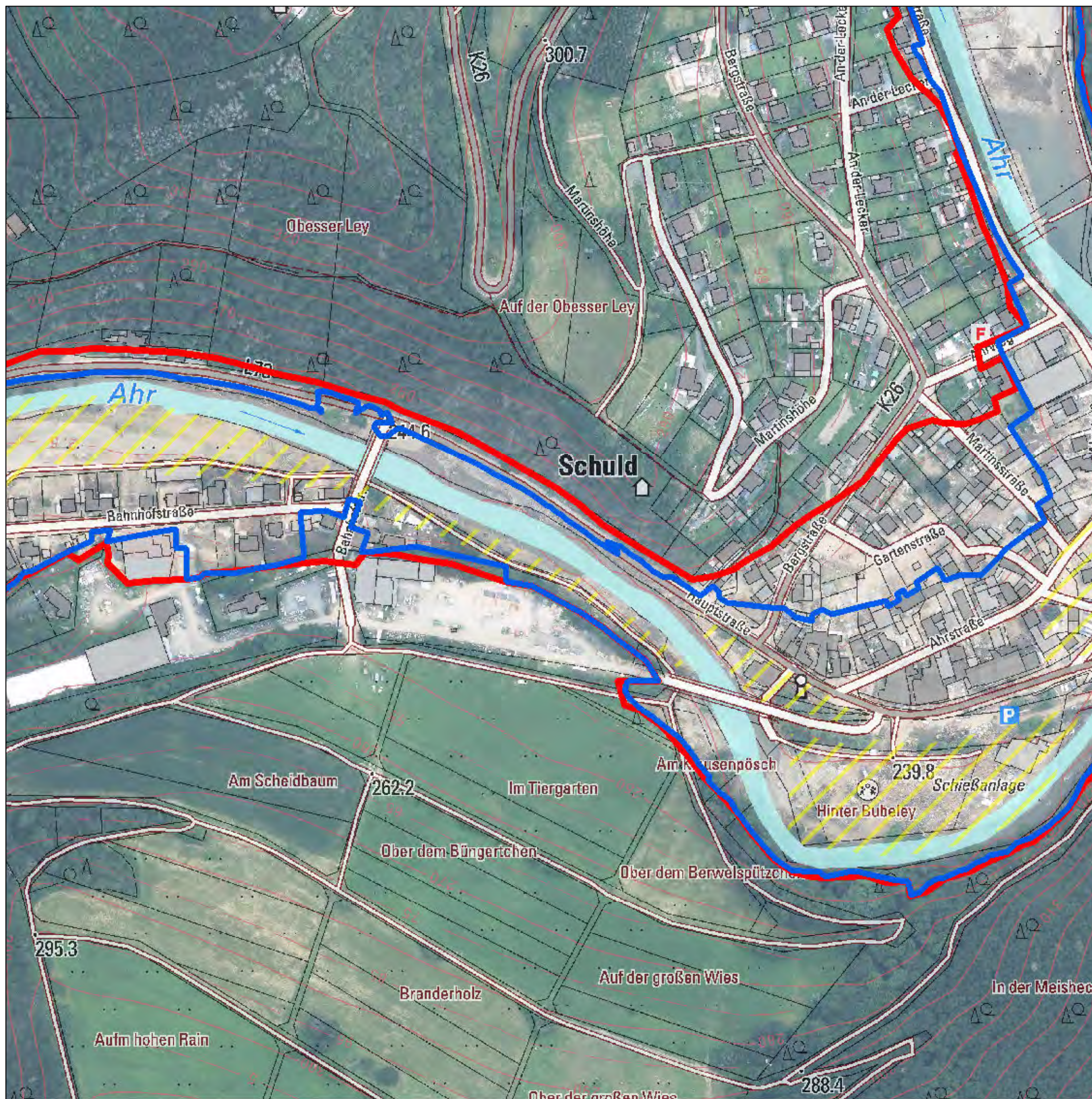
- Pegel
- ▨ vorläufiger besonderer Gefährdungsbereich; wird auf Grundlage neuer Datenlage fortgeschrieben
- Überschwemmungsgebiet Ahr
- Hochwasser 14.07./15.07.2021
- Überschwemmungsgebiet gemäß § 83 Abs. 2 u. 3 LWG (Rhein)
- überschwemmungsgefährdetes Gebiet (Rhein)



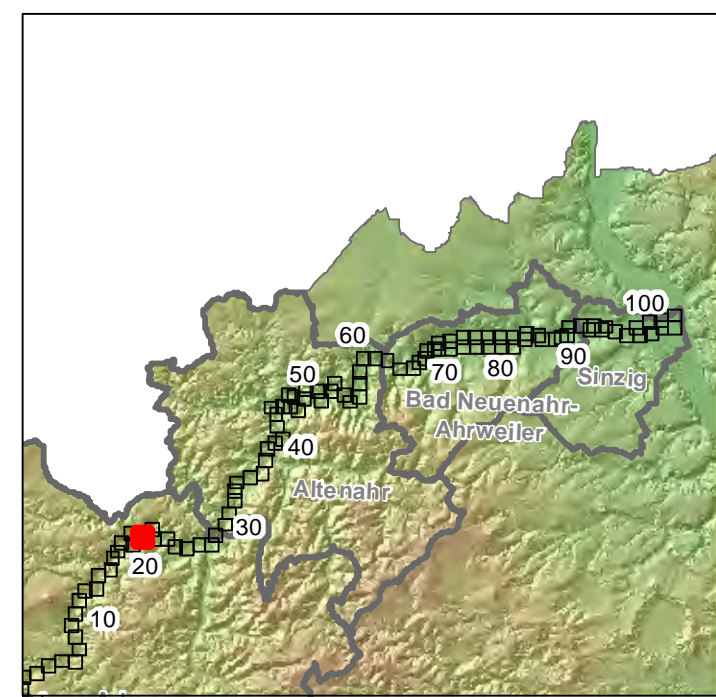


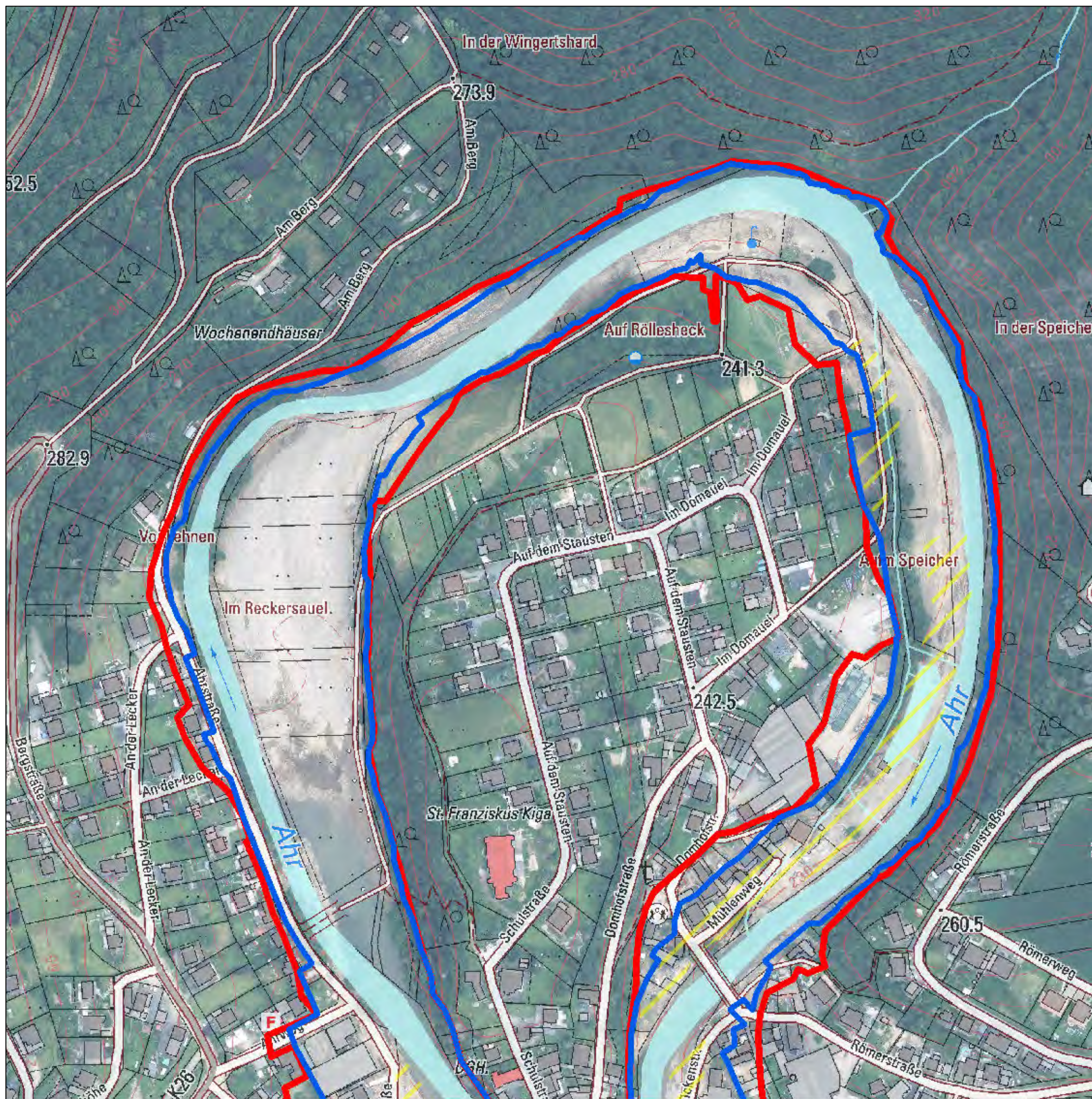
-  Pegel
-  vorläufiger besonderer Gefährdungsbereich; wird auf Grundlage neuer Datenlage fortgeschrieben
-  Überschwemmungsgebiet Ahr
-  Hochwasser 14.07./15.07.2021
-  Überschwemmungsgebiet gemäß § 83 Abs. 2 u. 3 LWG (Rhein)
-  überschwemmungsgefährdetes Gebiet (Rhein)



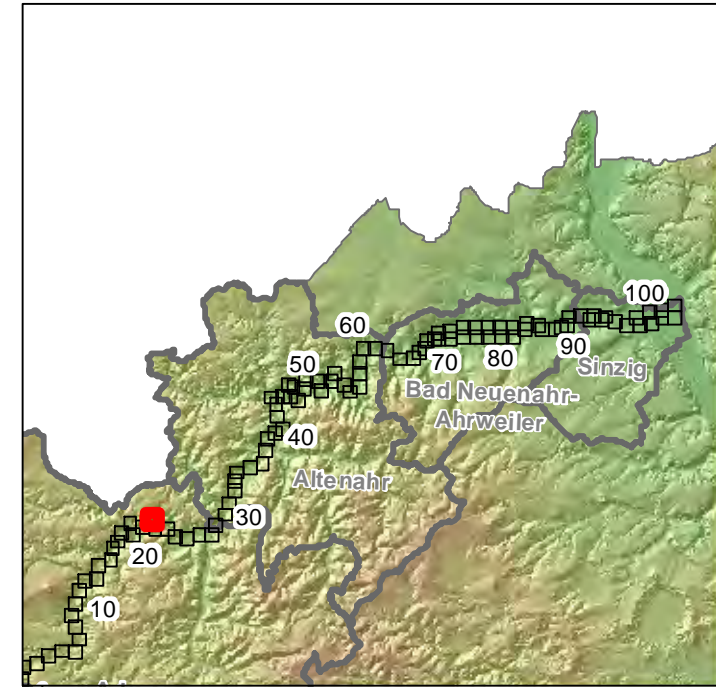


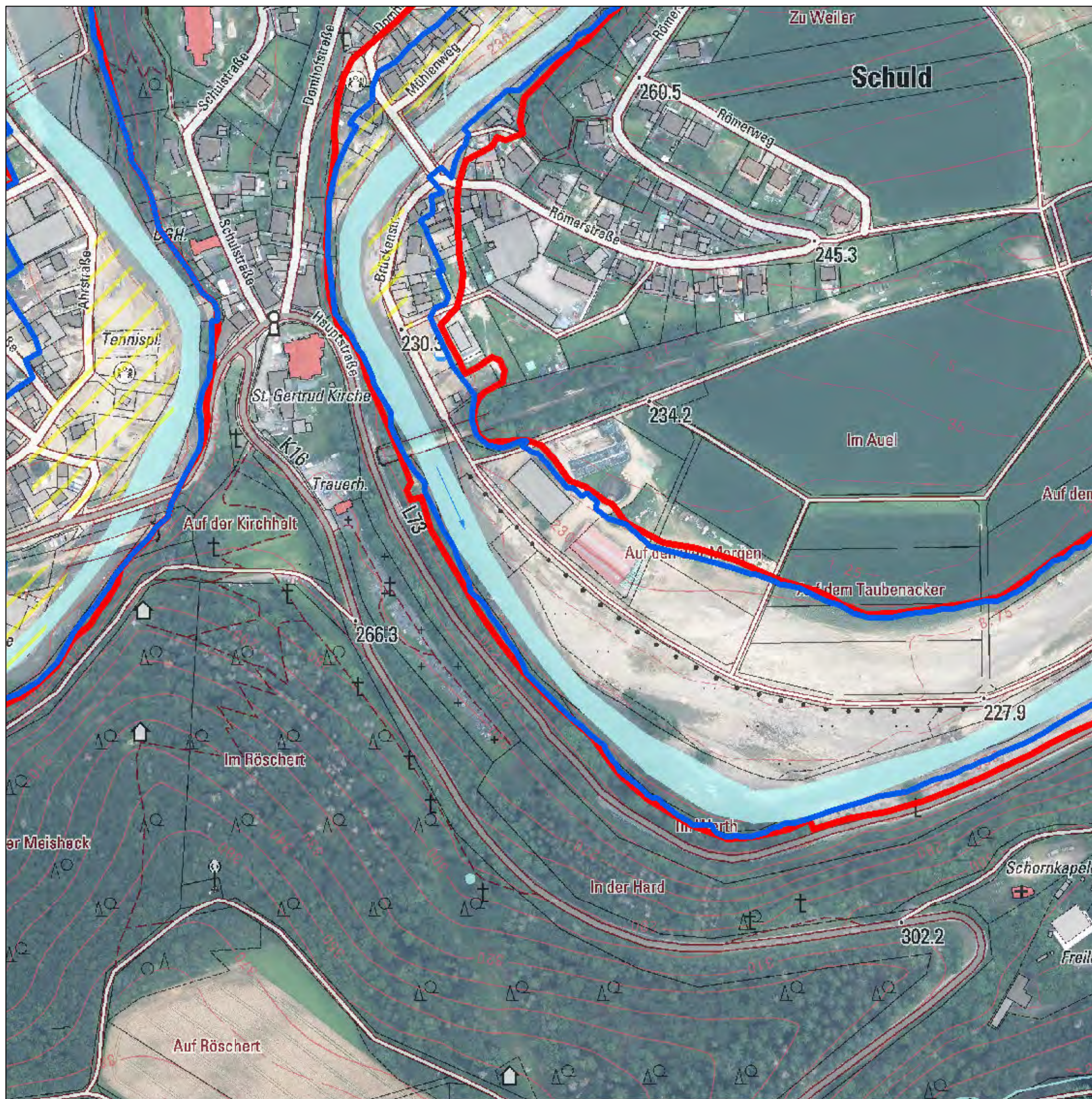
- Pegel
- ▨ vorläufiger besonderer Gefährdungsbereich; wird auf Grundlage neuer Datenlage fortgeschrieben
- Überschwemmungsgebiet Ahr
- Hochwasser 14.07./15.07.2021
- Überschwemmungsgebiet gemäß § 83 Abs. 2 u. 3 LWG (Rhein)
- überschwemmungsgefährdetes Gebiet (Rhein)



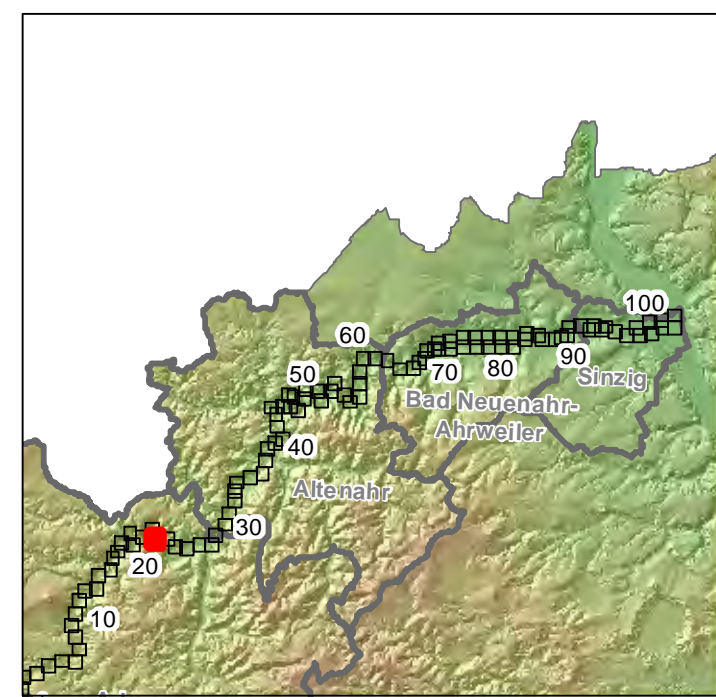


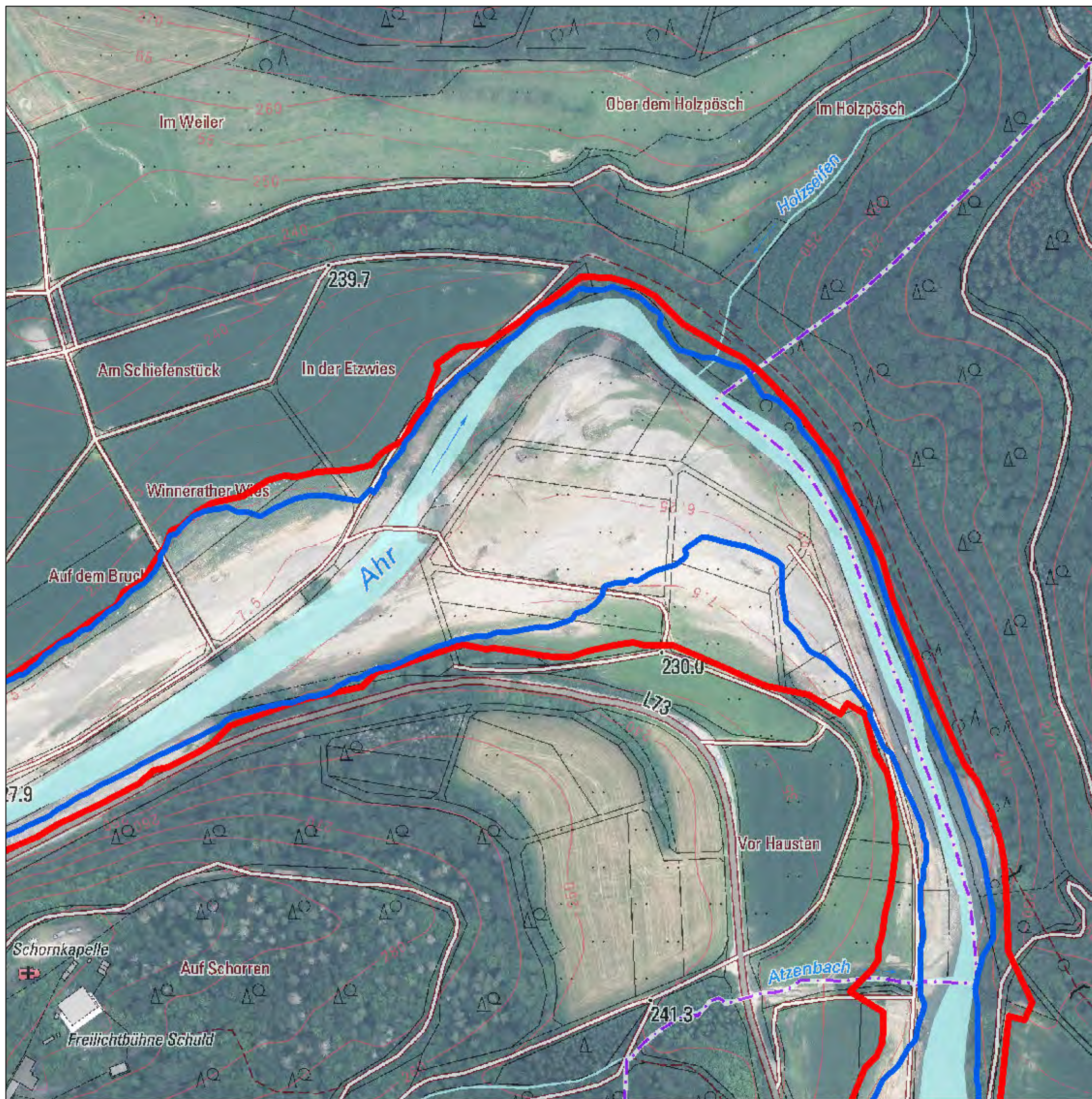
- Pegel
- ▨ vorläufiger besonderer Gefährdungsbereich; wird auf Grundlage neuer Datenlage fortgeschrieben
- Überschwemmungsgebiet Ahr
- Hochwasser 14.07./15.07.2021
- Überschwemmungsgebiet gemäß § 83 Abs. 2 u. 3 LWG (Rhein)
- überschwemmungsgefährdetes Gebiet (Rhein)









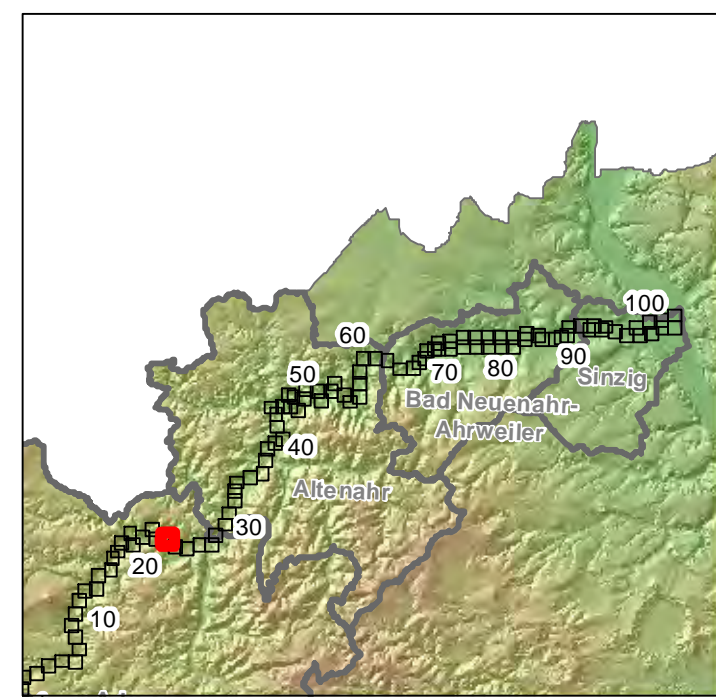


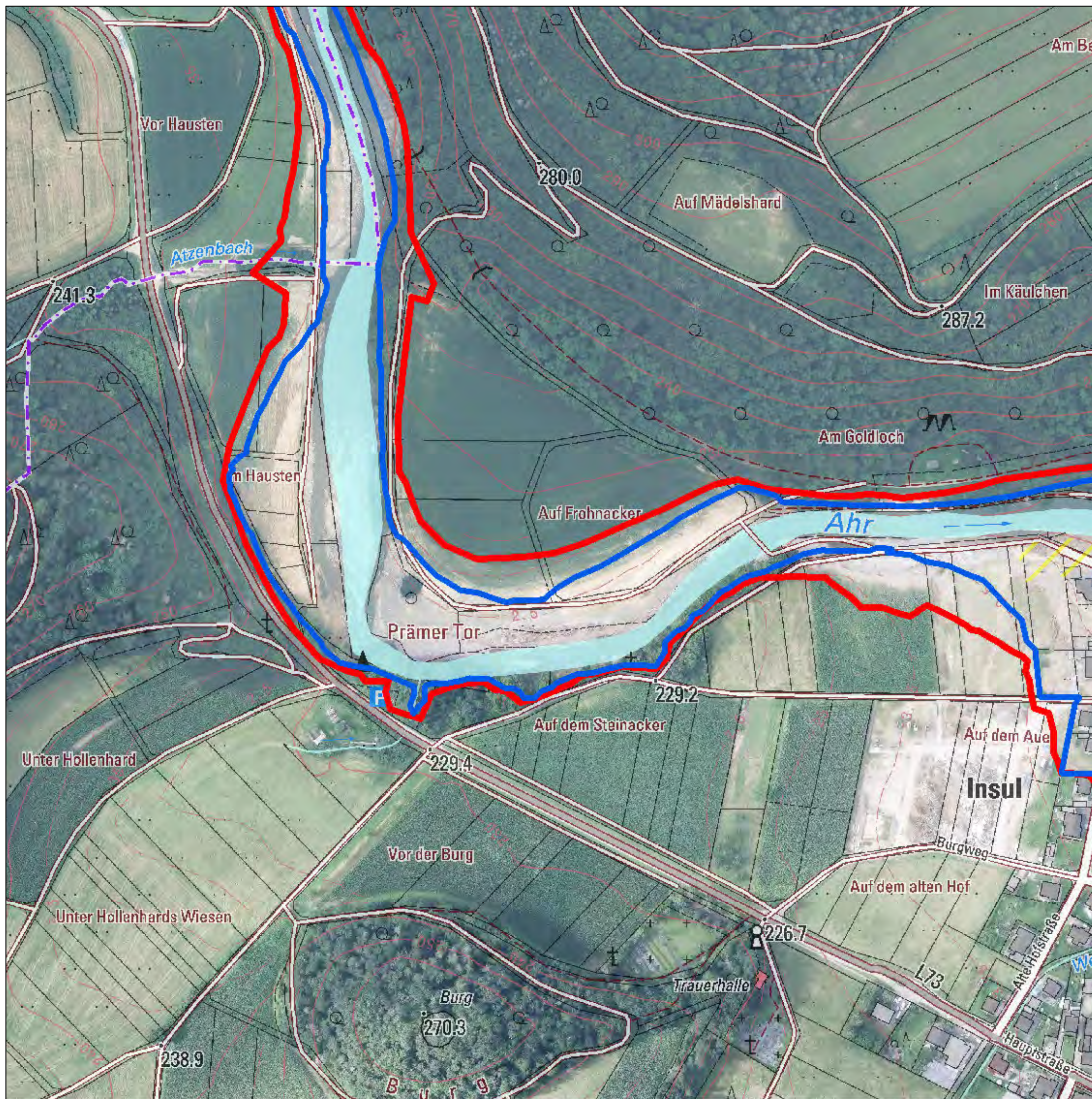
- Pegel
- ▨ vorläufiger besonderer Gefährdungsbereich; wird auf Grundlage neuer Datenlage fortgeschrieben
- Überschwemmungsgebiet Ahr
- Hochwasser 14.07./15.07.2021
- Überschwemmungsgebiet gemäß § 83 Abs. 2 u. 3 LWG (Rhein)
- überschwemmungsgefährdetes Gebiet (Rhein)



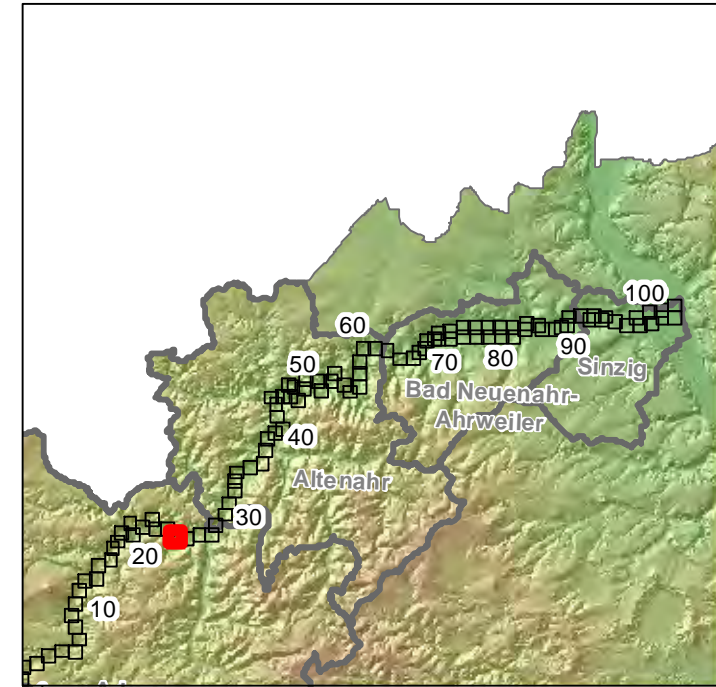


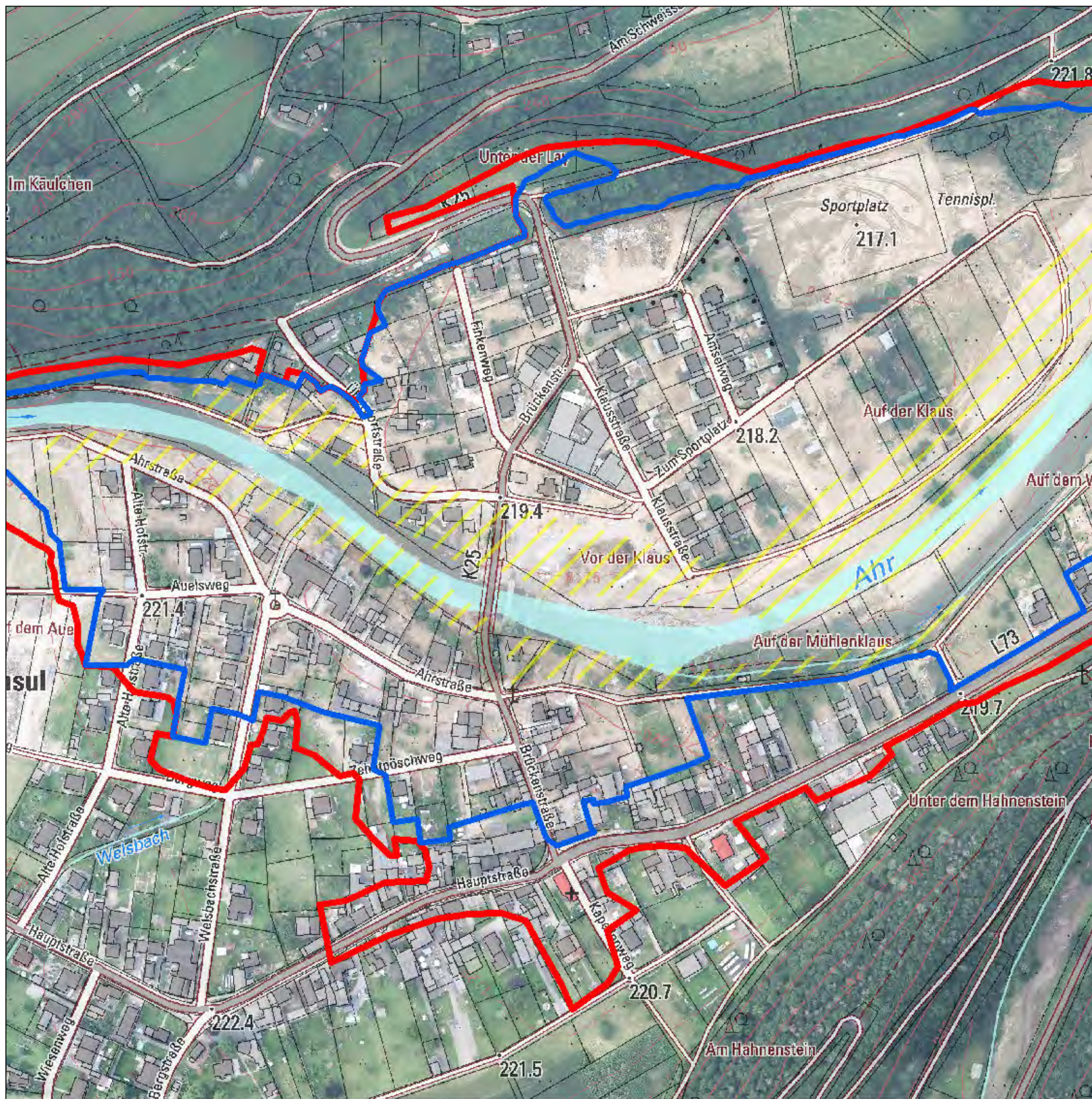
-  Pegel
-  vorläufiger besonderer Gefährdungsbereich; wird auf Grundlage neuer Datenlage fortgeschrieben
-  Überschwemmungsgebiet Ahr
-  Hochwasser 14.07./15.07.2021
-  Überschwemmungsgebiet gemäß § 83 Abs. 2 u. 3 LWG (Rhein)
-  überschwemmungsgefährdetes Gebiet (Rhein)



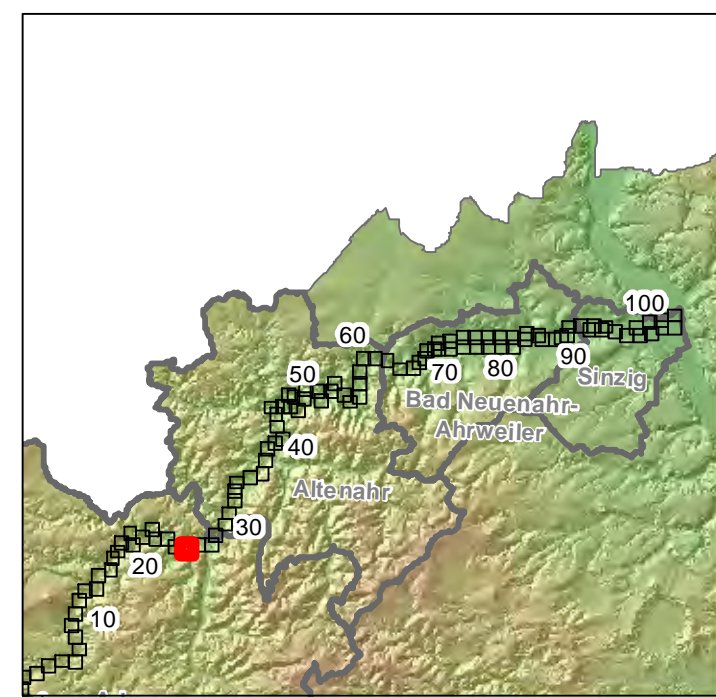


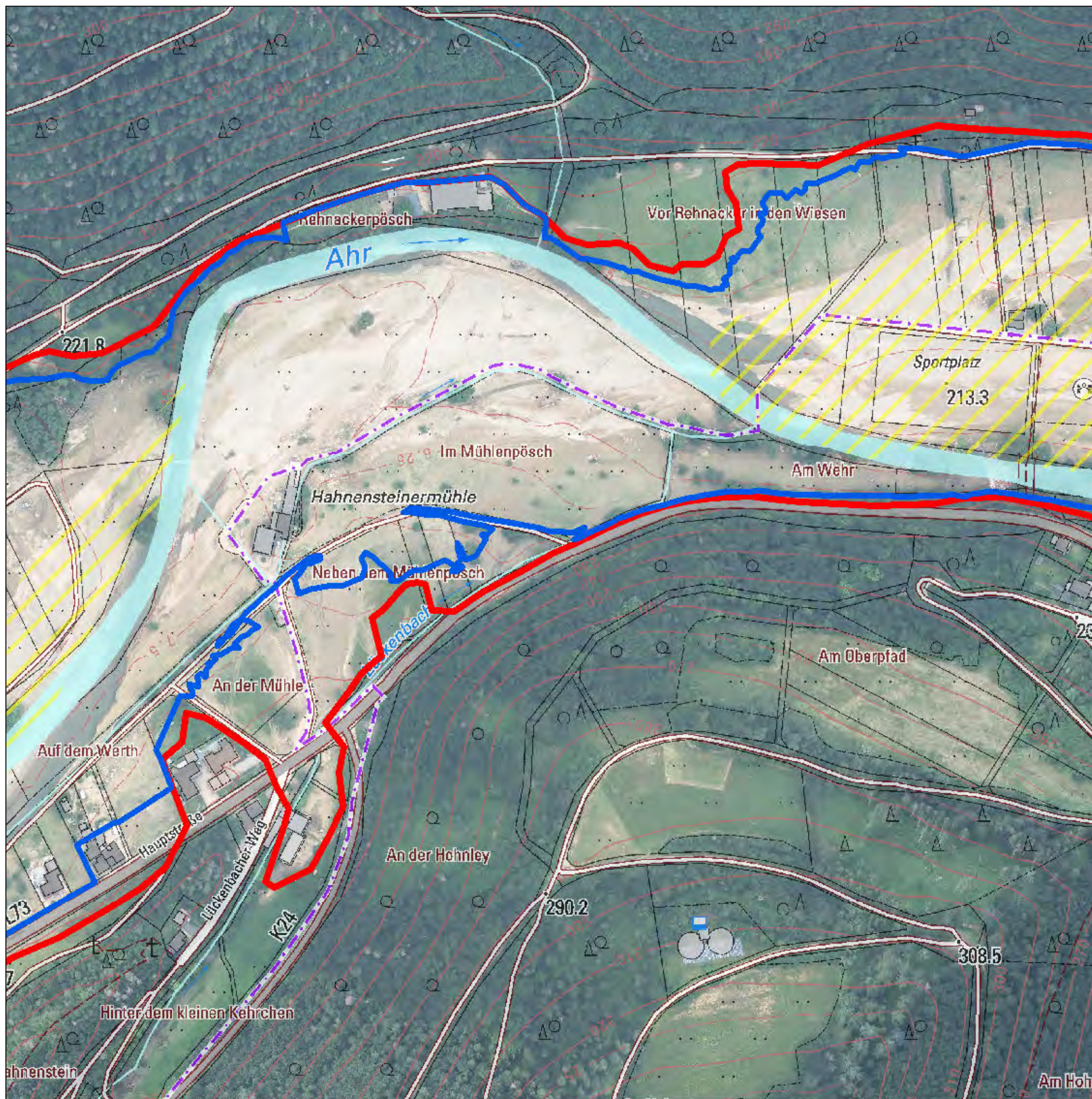
- Pegel
- vorläufiger besonderer Gefährdungsbereich; wird auf Grundlage neuer Datenlage fortgeschrieben
- Überschwemmungsgebiet Ahr
- Hochwasser 14.07./15.07.2021
- Überschwemmungsgebiet gemäß § 83 Abs. 2 u. 3 LWG (Rhein)
- überschwemmungsgefährdetes Gebiet (Rhein)



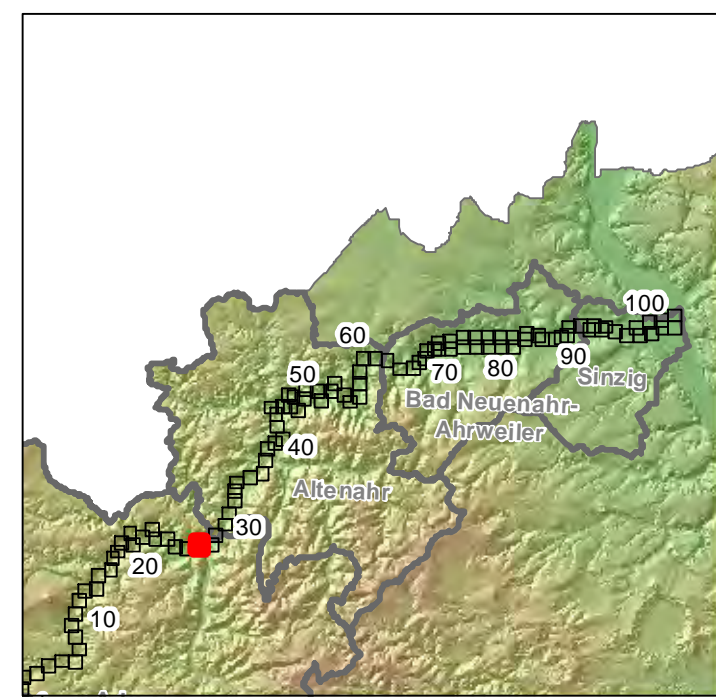


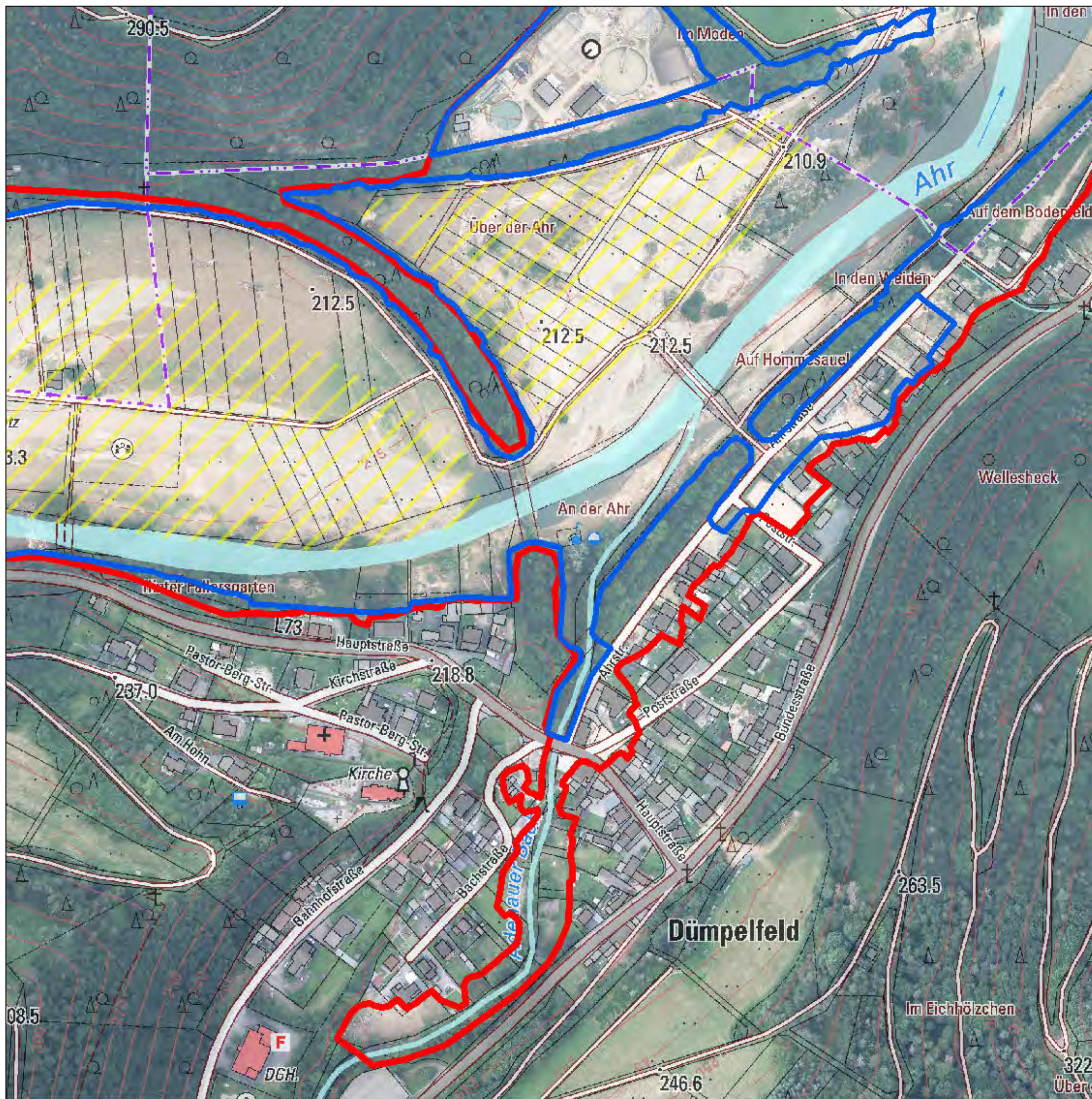
- Pegel
- ▨ vorläufiger besonderer Gefährdungsbereich; wird auf Grundlage neuer Datenlage fortgeschrieben
- Überschwemmungsgebiet Ahr
- Hochwasser 14.07./15.07.2021
- Überschwemmungsgebiet gemäß § 83 Abs. 2 u. 3 LWG (Rhein)
- überschwemmungsgefährdetes Gebiet (Rhein)



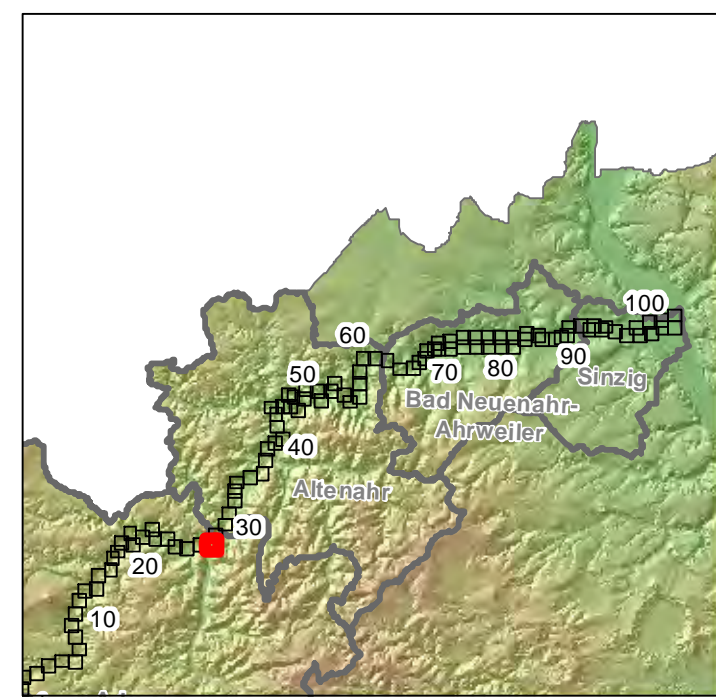


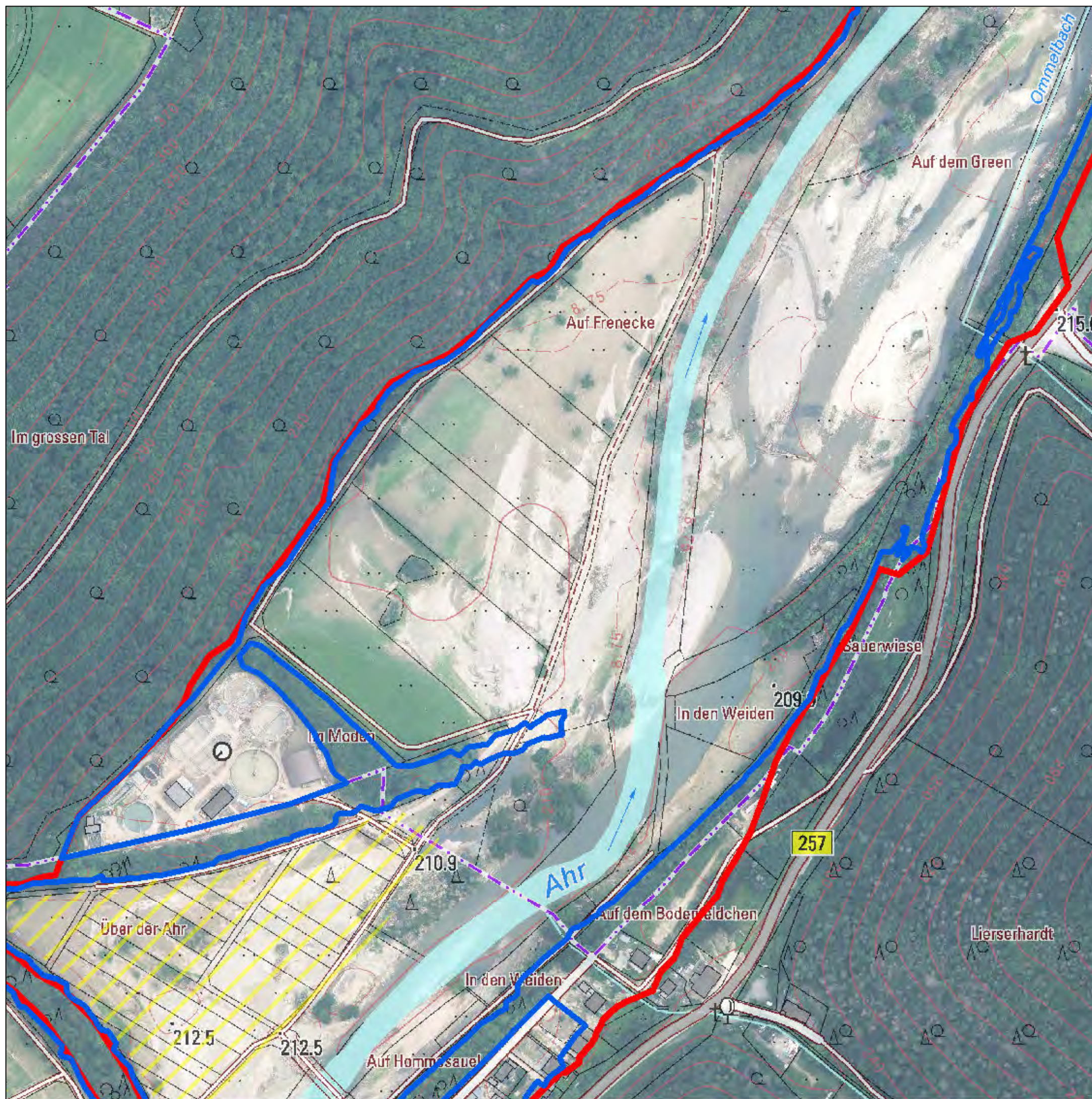
- Pegel
- vorläufiger besonderer Gefährdungsbereich; wird auf Grundlage neuer Datenlage fortgeschrieben
- Überschwemmungsgebiet Ahr
- Hochwasser 14.07./15.07.2021
- Überschwemmungsgebiet gemäß § 83 Abs. 2 u. 3 LWG (Rhein)
- überschwemmungsgefährdetes Gebiet (Rhein)



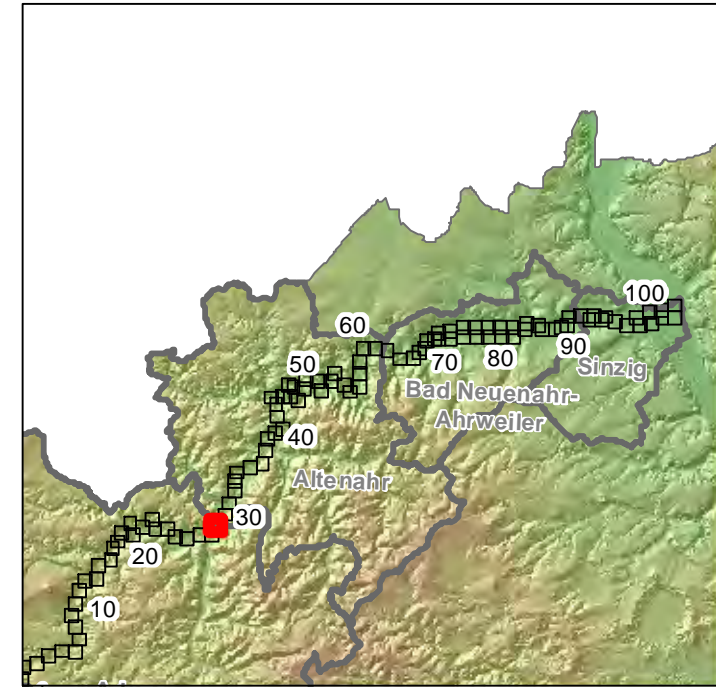


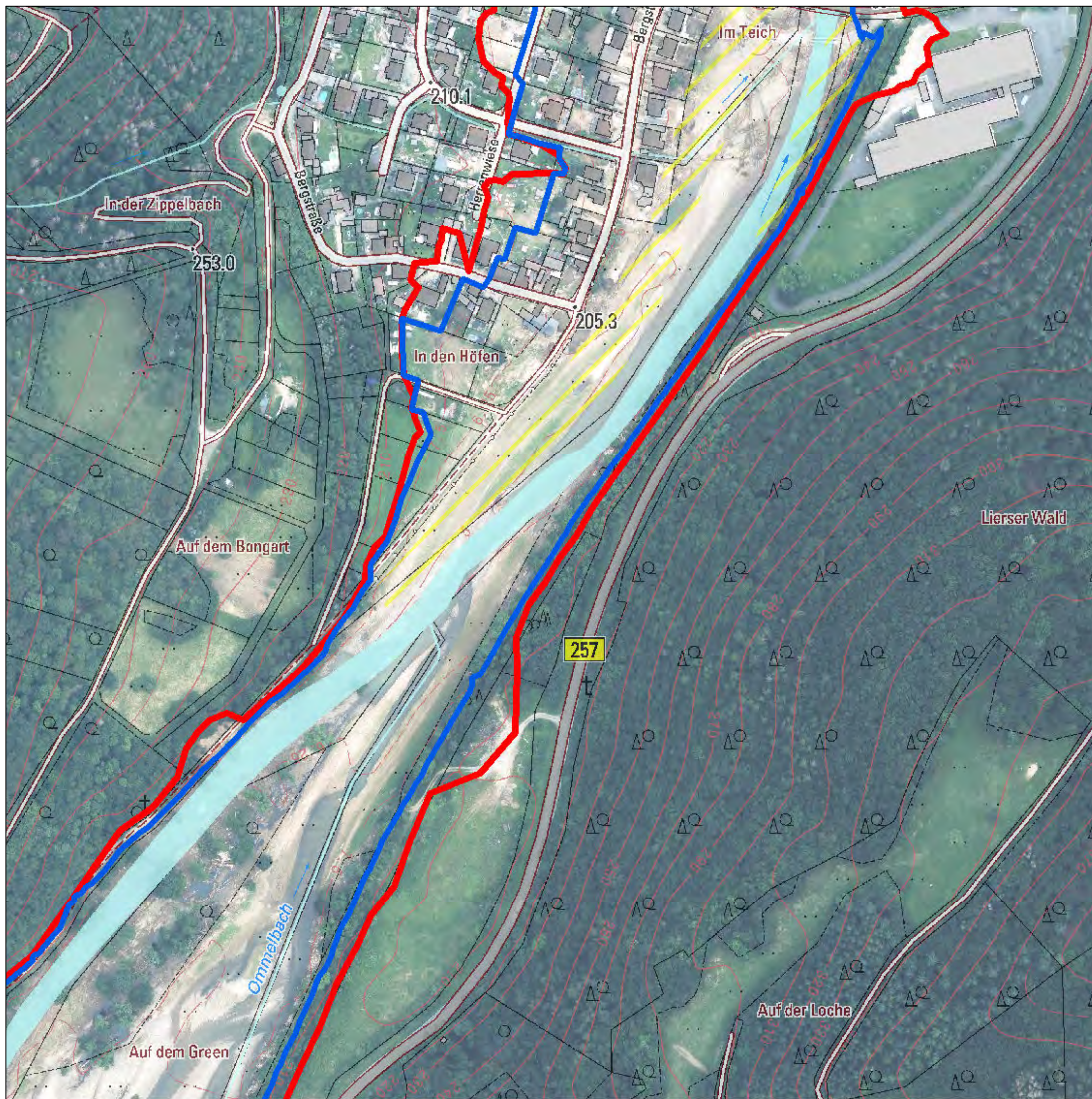
- Pegel
- ▨ vorläufiger besonderer Gefährdungsbereich; wird auf Grundlage neuer Datenlage fortgeschrieben
- Überschwemmungsgebiet Ahr
- Hochwasser 14.07./15.07.2021
- Überschwemmungsgebiet gemäß § 83 Abs. 2 u. 3 LWG (Rhein)
- überschwemmungsgefährdetes Gebiet (Rhein)



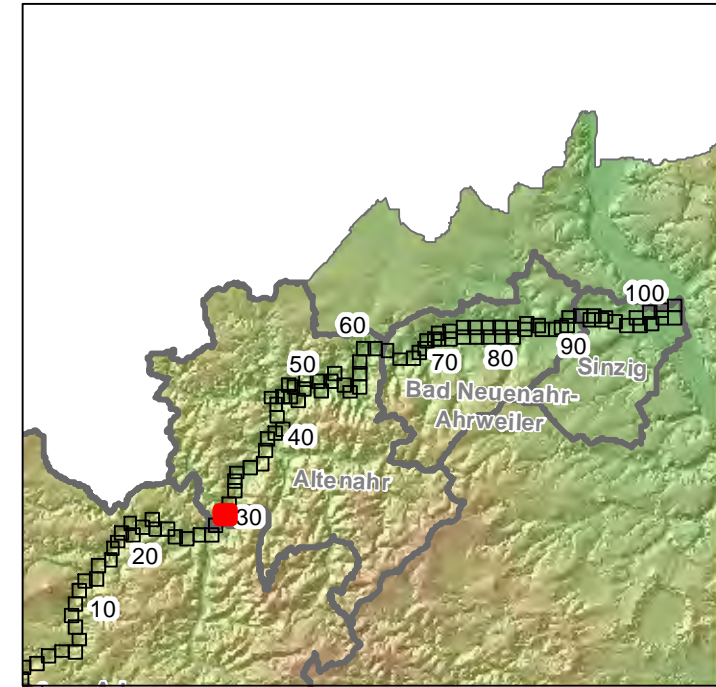


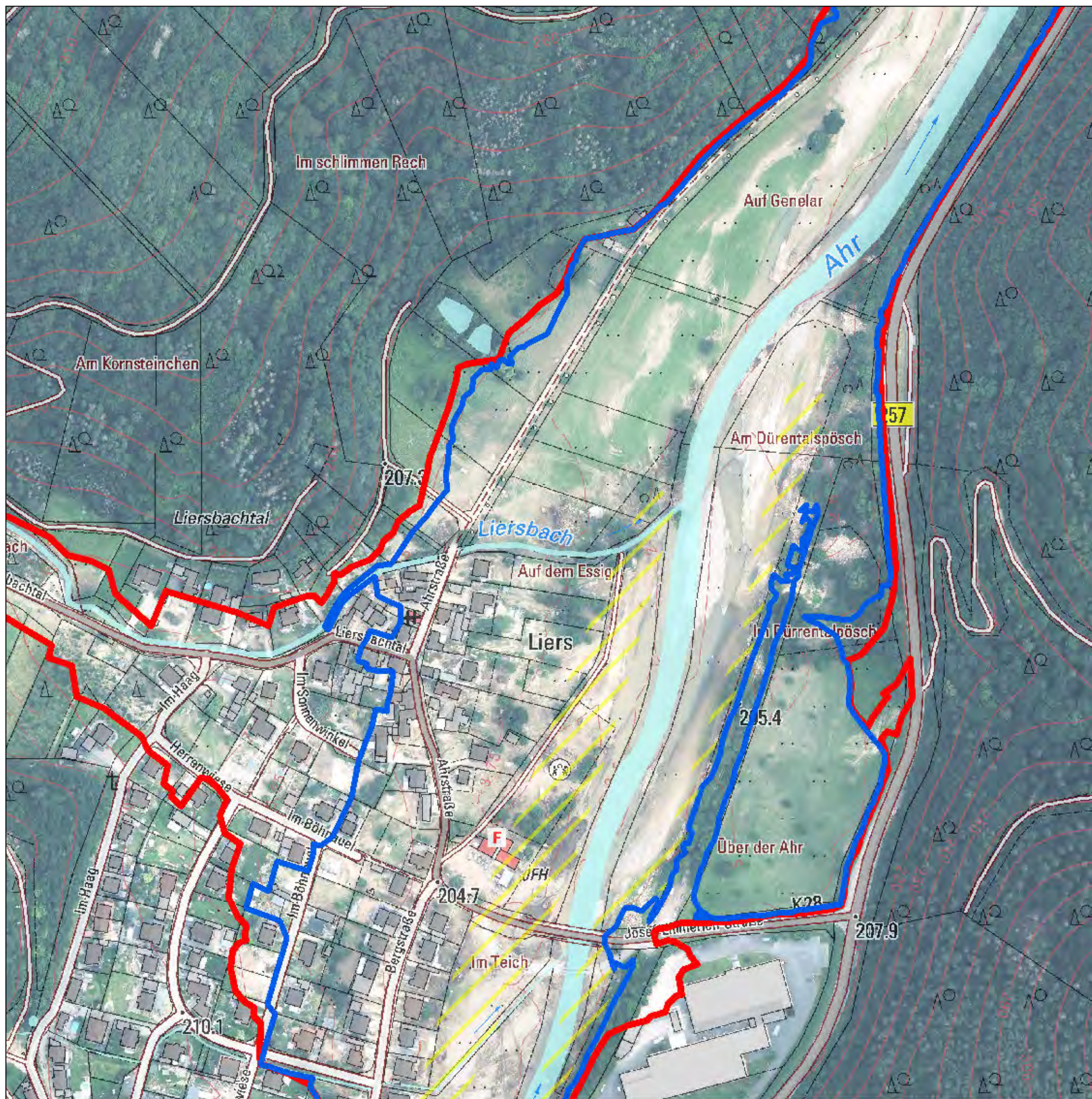
- Pegel
- ▨ vorläufiger besonderer Gefährdungsbereich; wird auf Grundlage neuer Datenlage fortgeschrieben
- Überschwemmungsgebiet Ahr
- Hochwasser 14.07./15.07.2021
- Überschwemmungsgebiet gemäß § 83 Abs. 2 u. 3 LWG (Rhein)
- überschwemmungsgefährdetes Gebiet (Rhein)



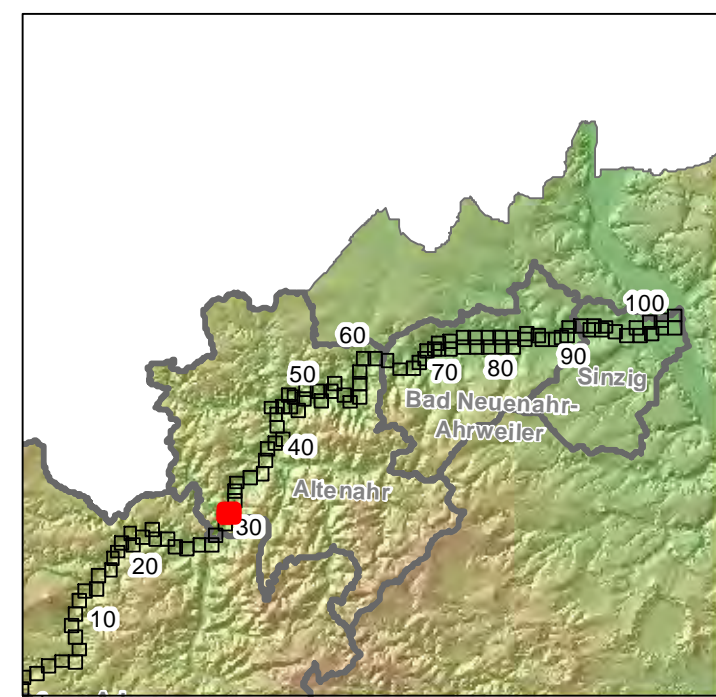


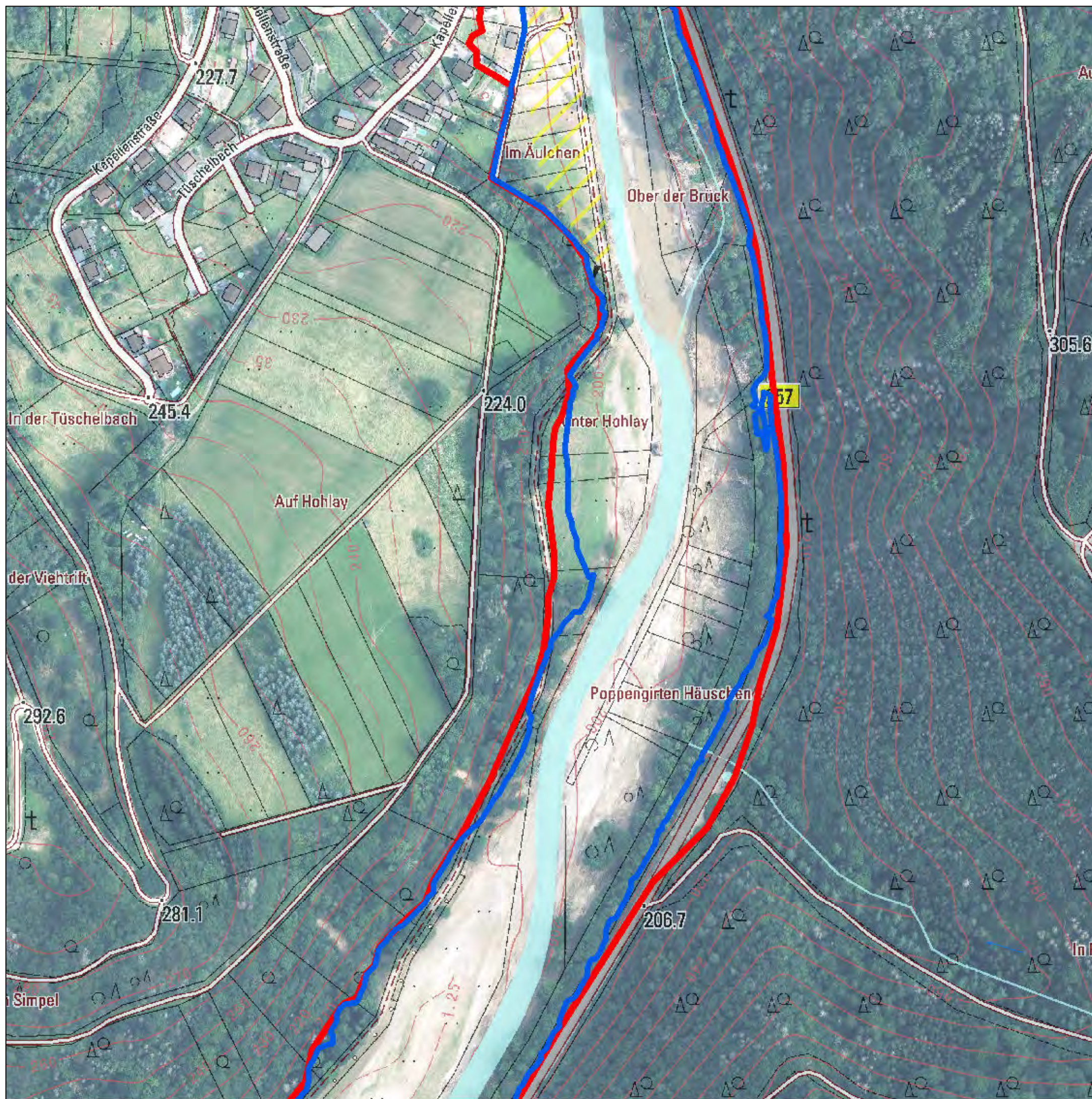
- Pegel
- ▬ vorläufiger besonderer Gefährdungsbereich; wird auf Grundlage neuer Datenlage fortgeschrieben
- Überschwemmungsgebiet Ahr
- Hochwasser 14.07./15.07.2021
- Überschwemmungsgebiet gemäß § 83 Abs. 2 u. 3 LWG (Rhein)
- überschwemmungsgefährdetes Gebiet (Rhein)



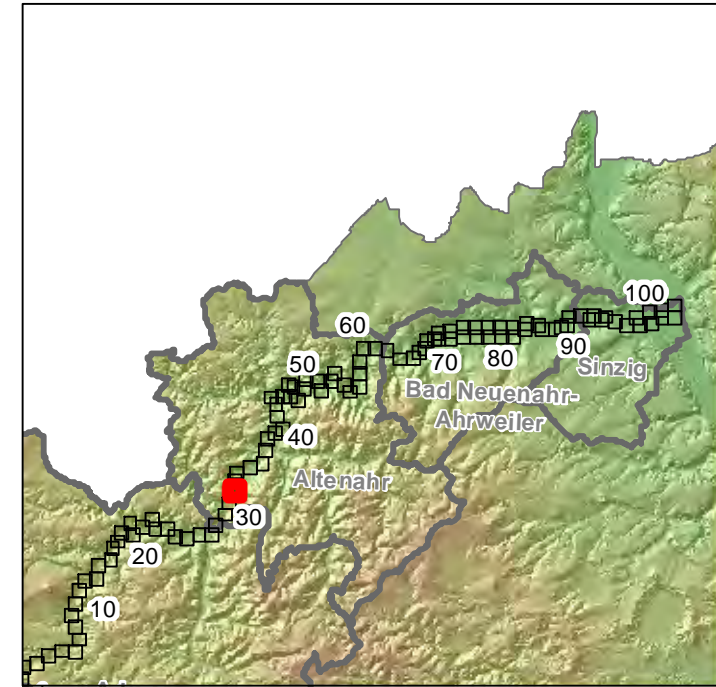


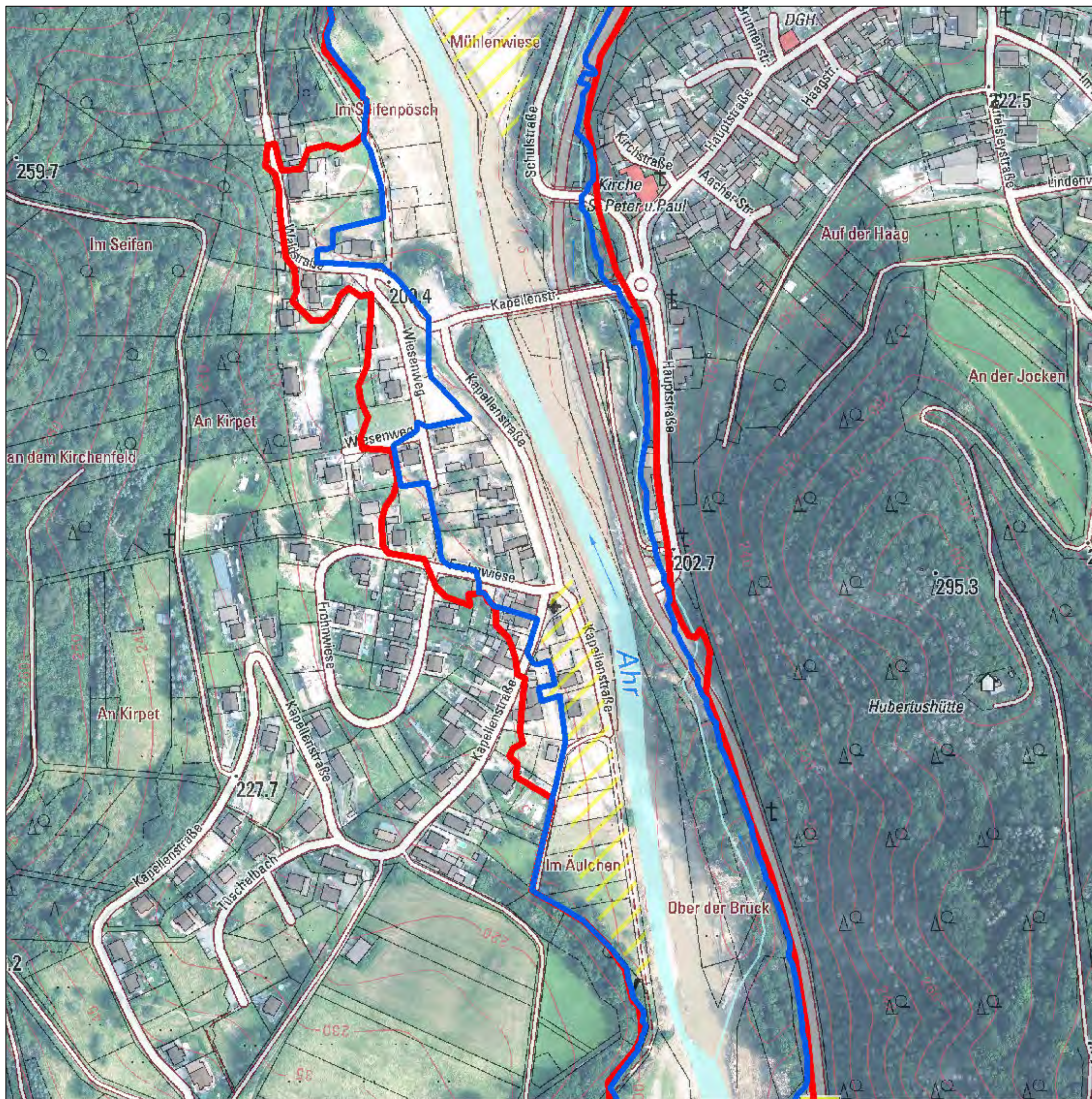
- Pegel
- ▨ vorläufiger besonderer Gefährdungsbereich; wird auf Grundlage neuer Datenlage fortgeschrieben
- Überschwemmungsgebiet Ahr
- Hochwasser 14.07./15.07.2021
- Überschwemmungsgebiet gemäß § 83 Abs. 2 u. 3 LWG (Rhein)
- überschwemmungsgefährdetes Gebiet (Rhein)



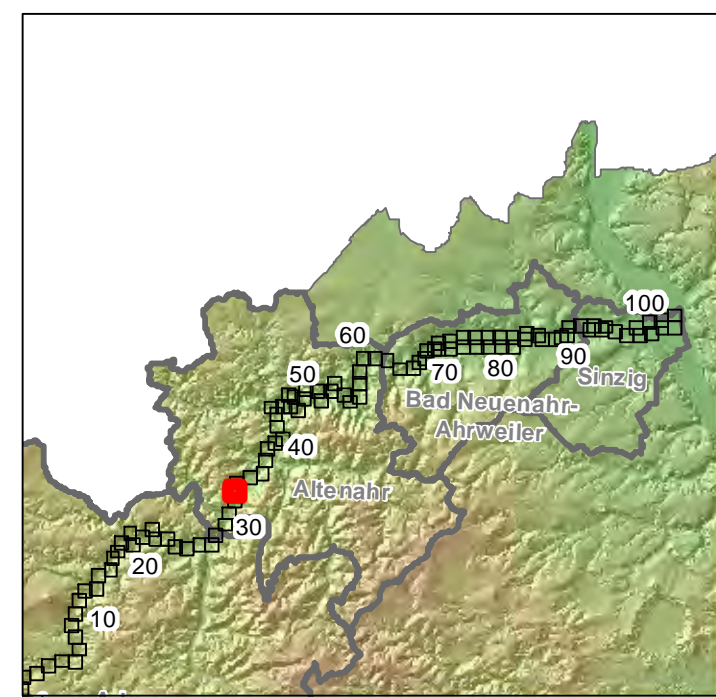


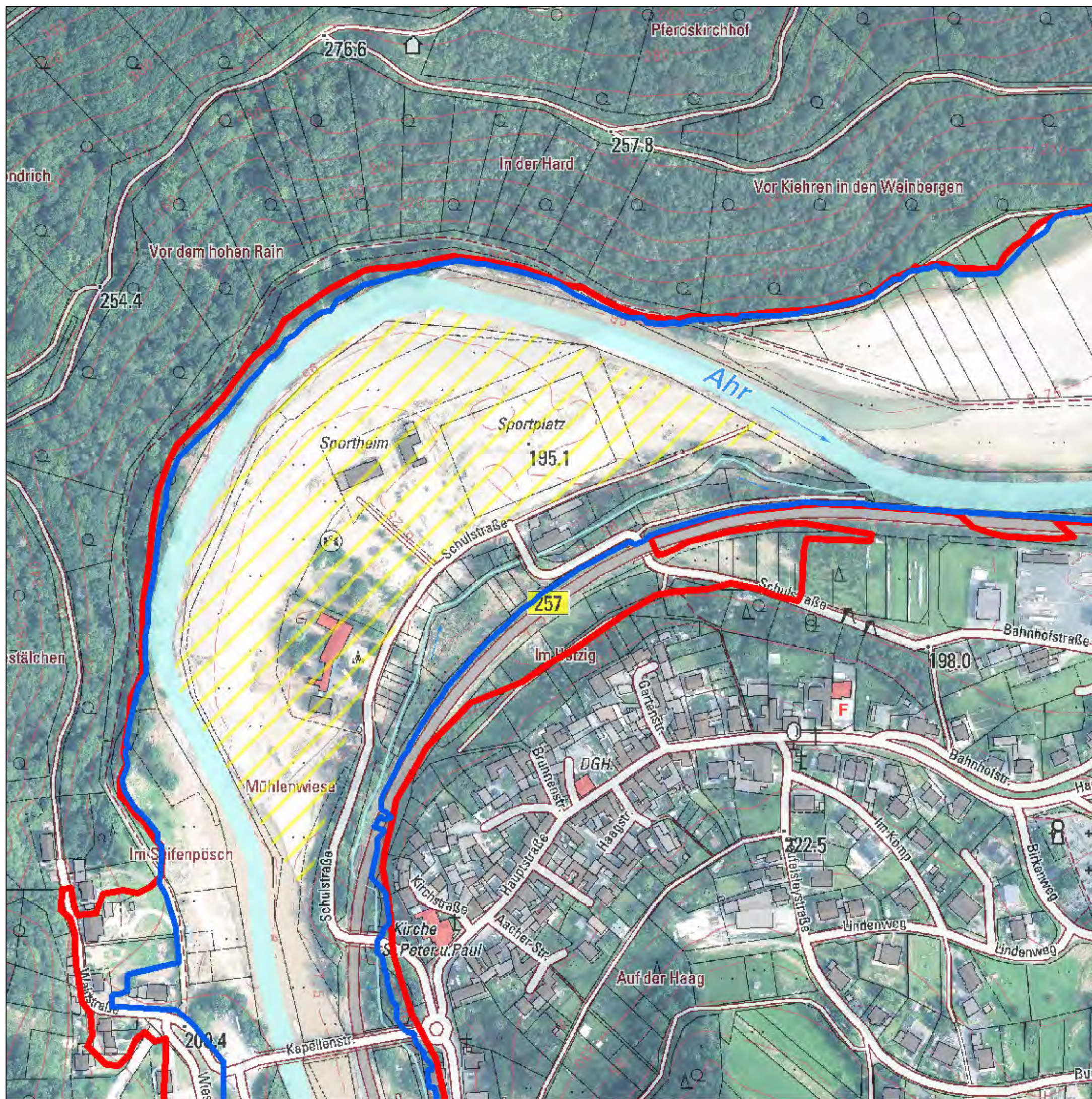
- Pegel
- ▬ vorläufiger besonderer Gefährdungsbereich; wird auf Grundlage neuer Datenlage fortgeschrieben
- Überschwemmungsgebiet Ahr
- Hochwasser 14.07./15.07.2021
- Überschwemmungsgebiet gemäß § 83 Abs. 2 u. 3 LWG (Rhein)
- überschwemmungsgefährdetes Gebiet (Rhein)



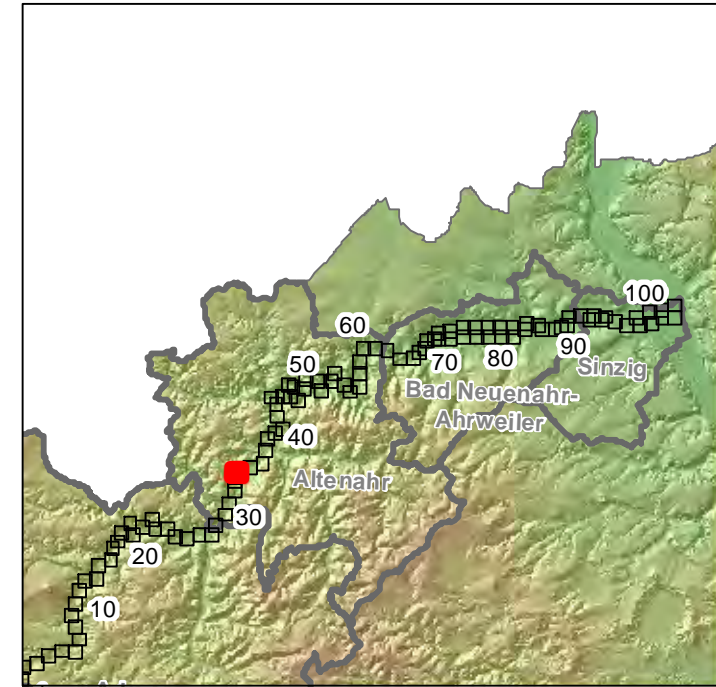


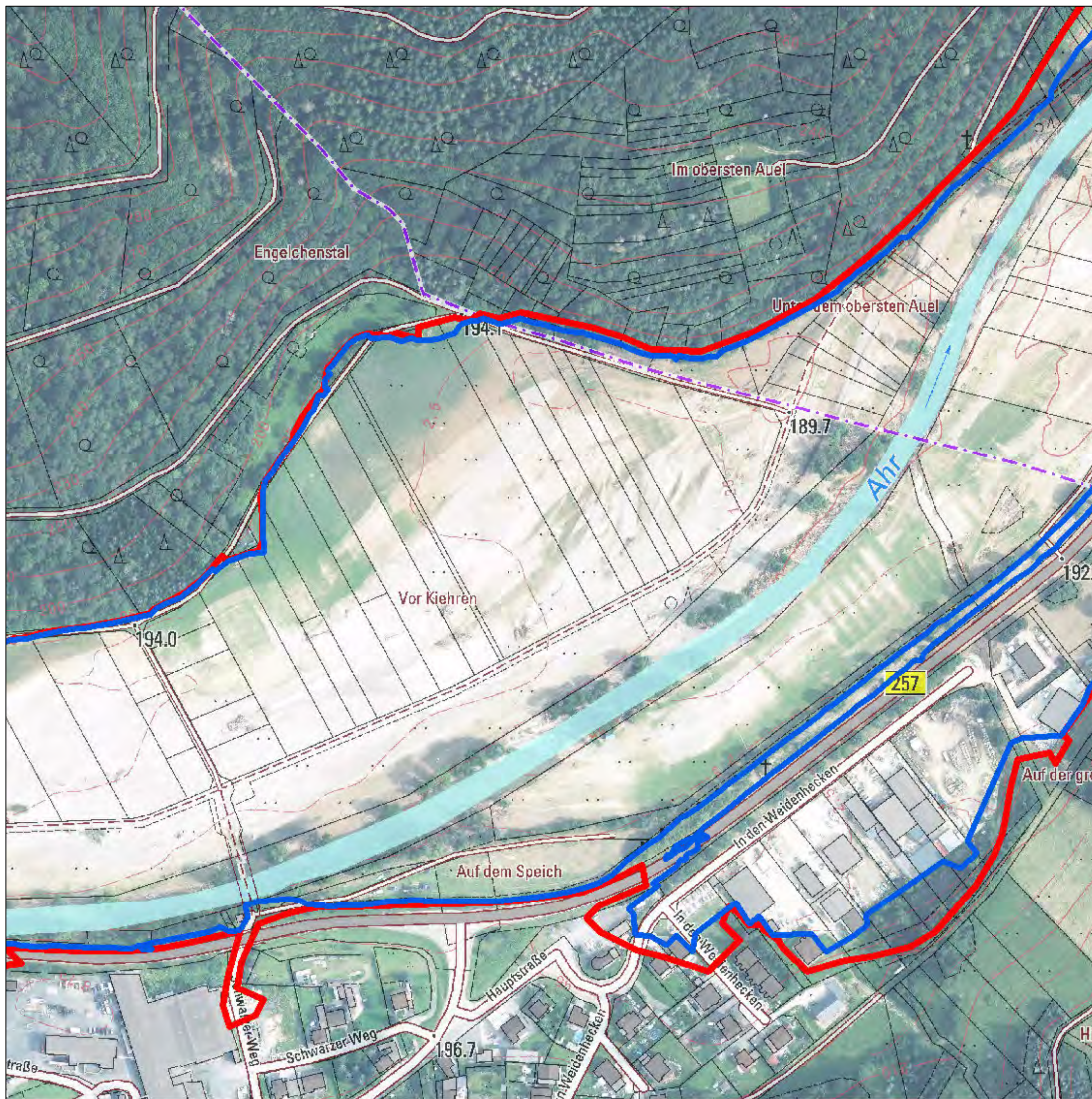
- Pegel
- ▨ vorläufiger besonderer Gefährdungsbereich; wird auf Grundlage neuer Datenlage fortgeschrieben
- Überschwemmungsgebiet Ahr
- Hochwasser 14.07./15.07.2021
- Überschwemmungsgebiet gemäß § 83 Abs. 2 u. 3 LWG (Rhein)
- überschwemmungsgefährdetes Gebiet (Rhein)



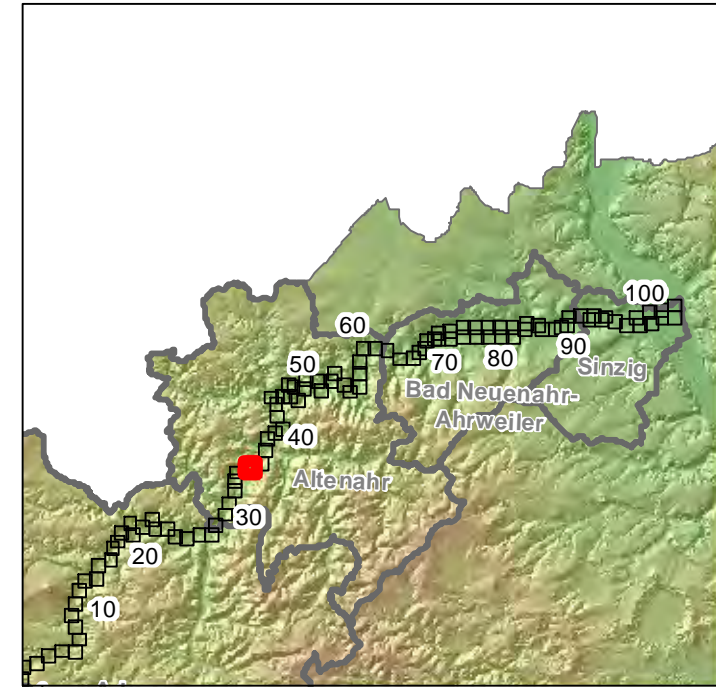


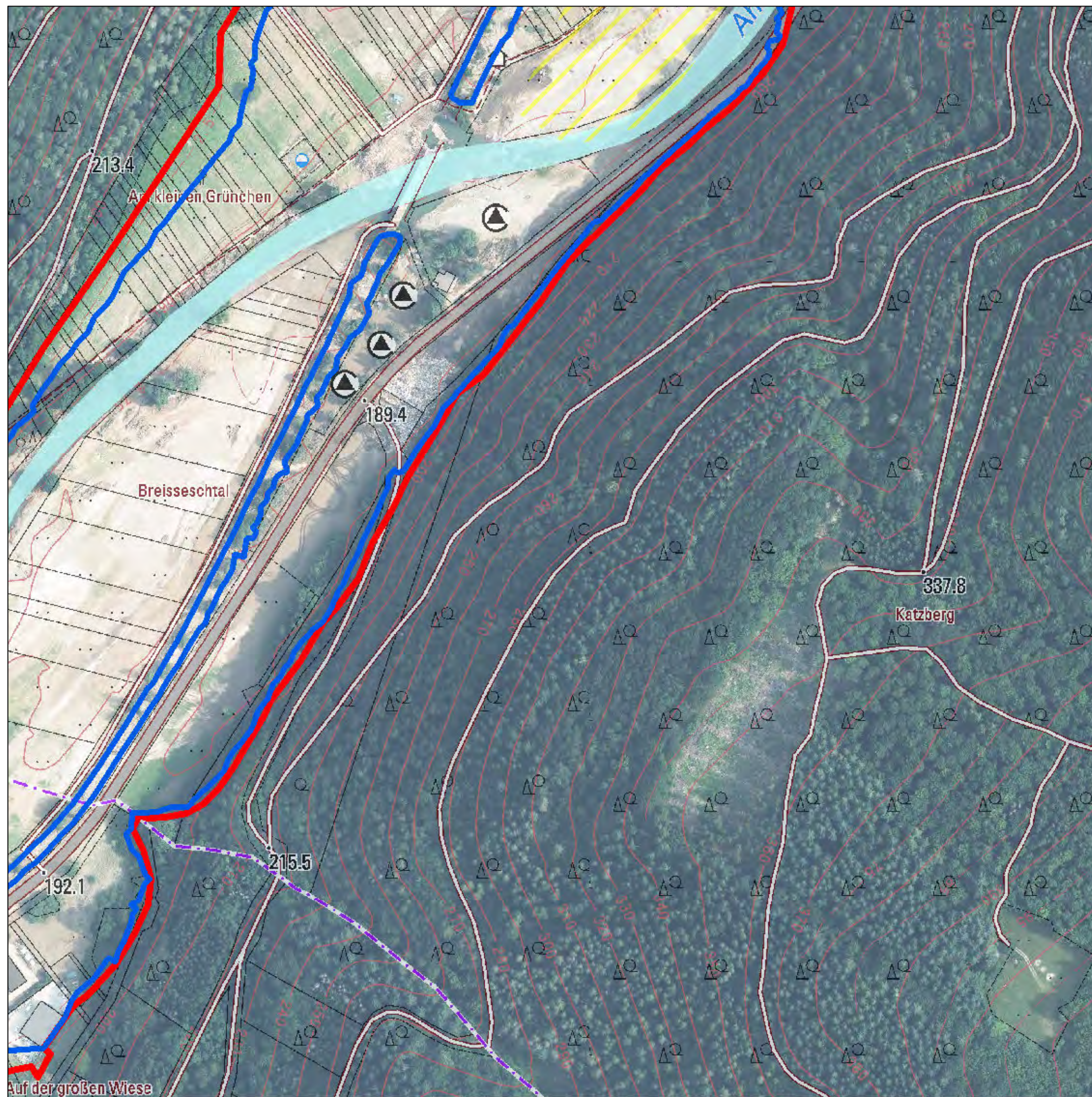
- Pegel
- vorläufiger besonderer Gefährdungsbereich; wird auf Grundlage neuer Datenlage fortgeschrieben
- ▭ Überschwemmungsgebiet Ahr
- ▭ Hochwasser 14.07./15.07.2021
- ▭ Überschwemmungsgebiet gemäß § 83 Abs. 2 u. 3 LWG (Rhein)
- - - überschwemmungsgefährdetes Gebiet (Rhein)



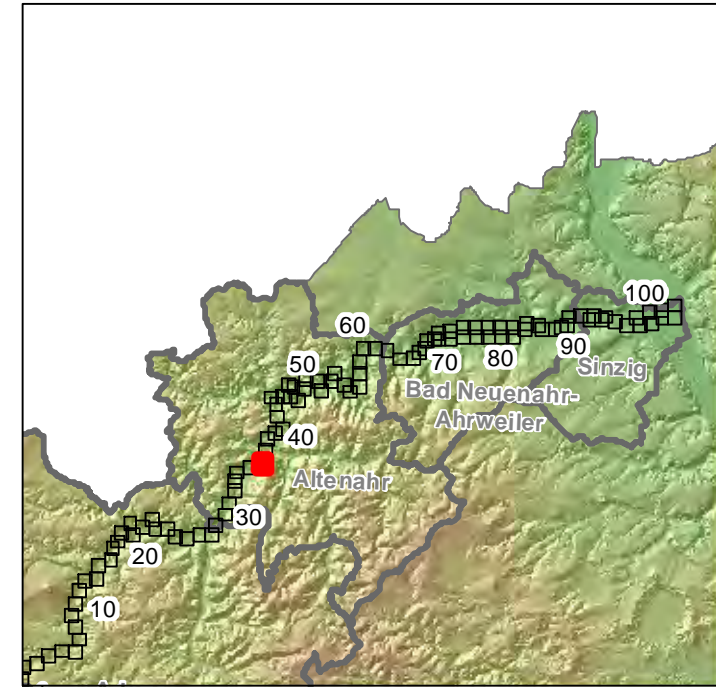


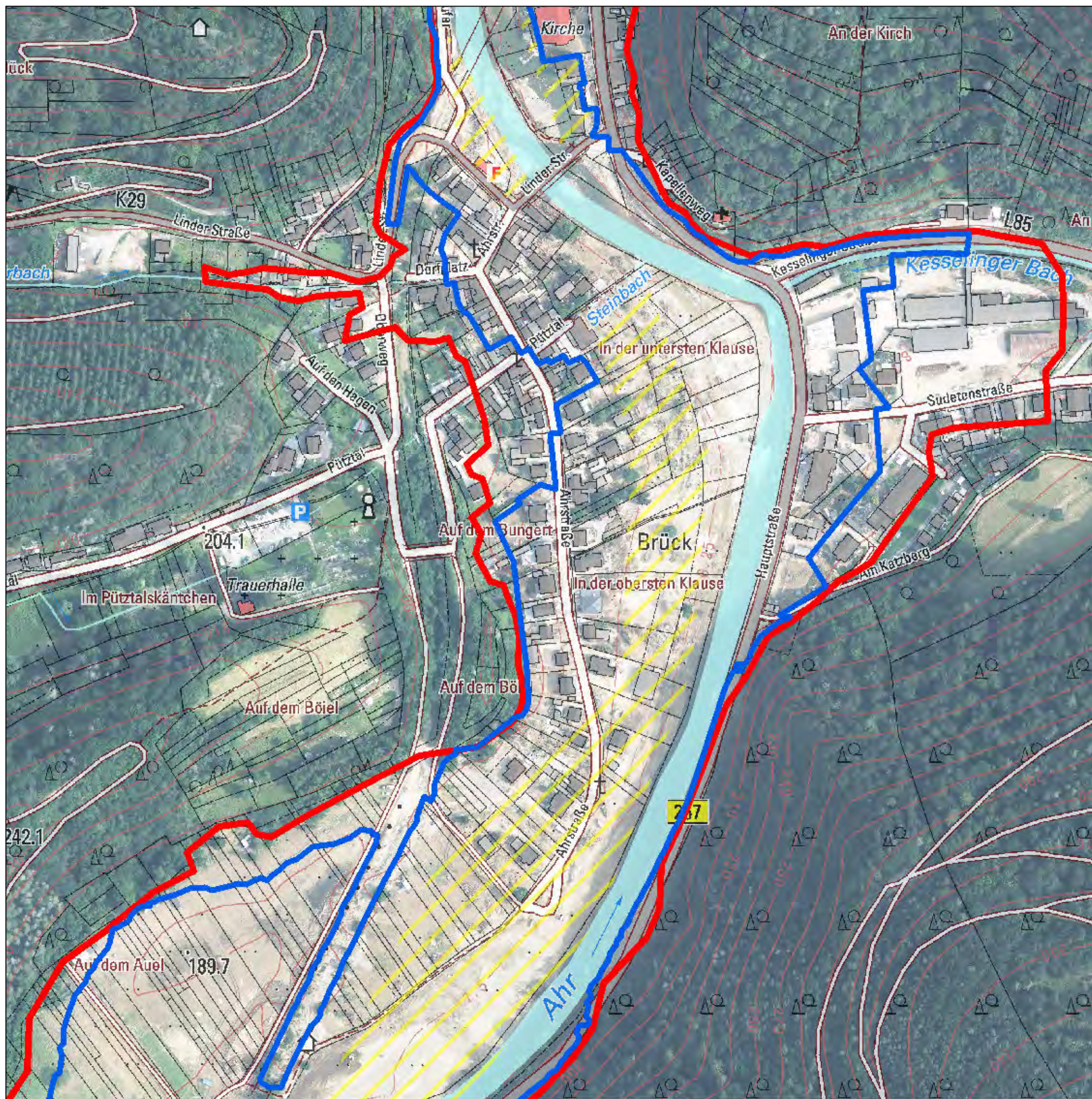
- Pegel
- ▬ vorläufiger besonderer Gefährdungsbereich; wird auf Grundlage neuer Datenlage fortgeschrieben
- Überschwemmungsgebiet Ahr
- Hochwasser 14.07./15.07.2021
- Überschwemmungsgebiet gemäß § 83 Abs. 2 u. 3 LWG (Rhein)
- überschwemmungsgefährdetes Gebiet (Rhein)



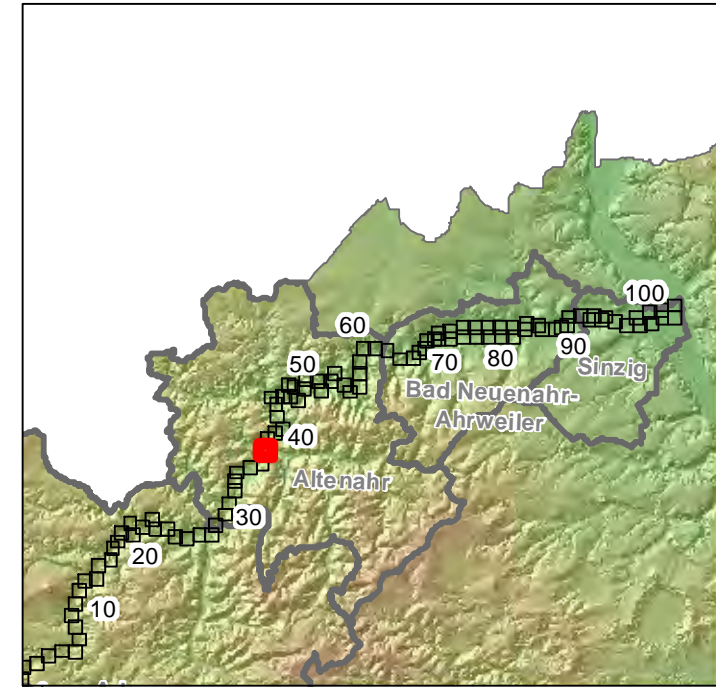


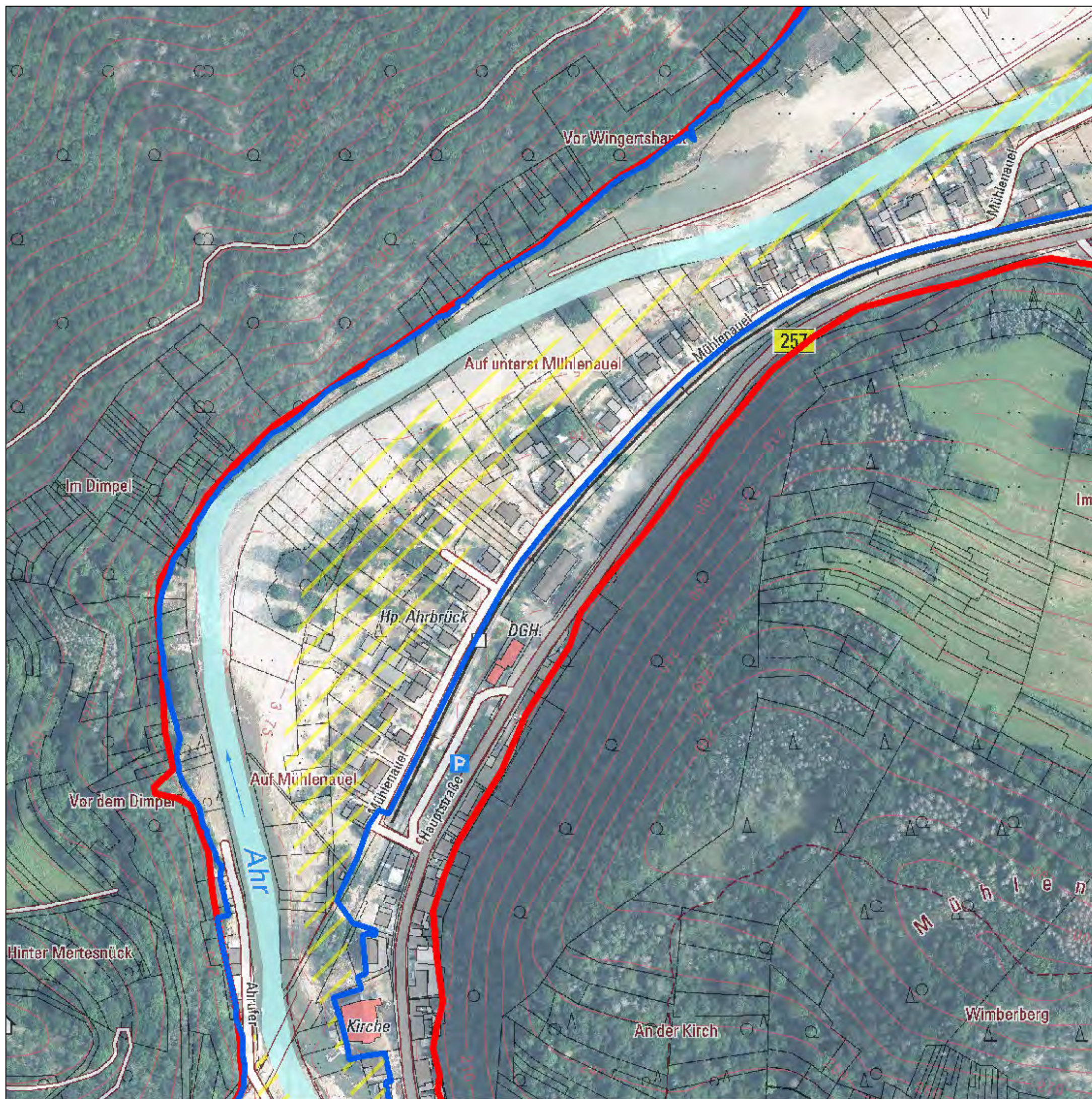
- Pegel
- vorläufiger besonderer Gefährdungsbereich; wird auf Grundlage neuer Datenlage fortgeschrieben
- Überschwemmungsgebiet Ahr
- Hochwasser 14.07./15.07.2021
- Überschwemmungsgebiet gemäß § 83 Abs. 2 u. 3 LWG (Rhein)
- überschwemmungsgefährdetes Gebiet (Rhein)



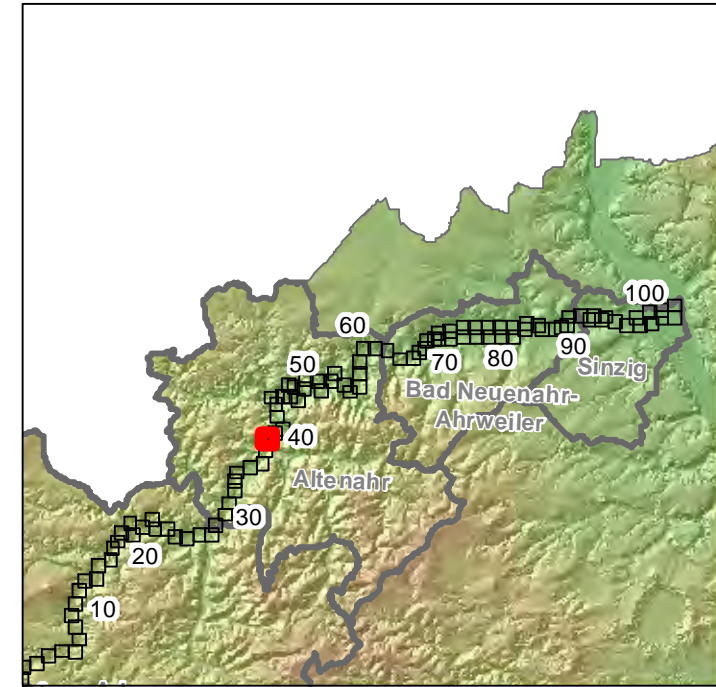


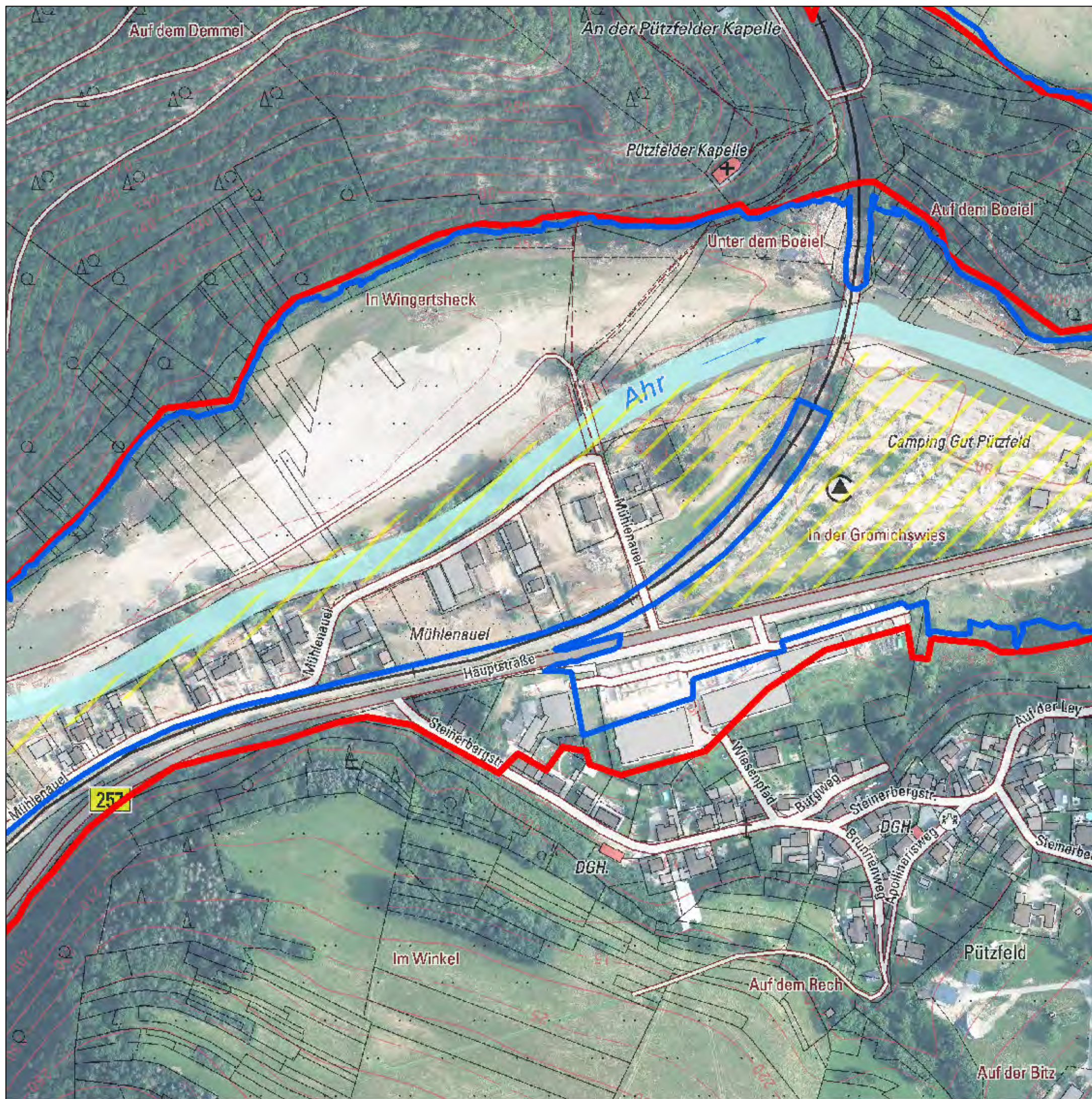
- Pegel
- ▨ vorläufiger besonderer Gefährdungsbereich; wird auf Grundlage neuer Datenlage fortgeschrieben
- Überschwemmungsgebiet Ahr
- Hochwasser 14.07./15.07.2021
- Überschwemmungsgebiet gemäß § 83 Abs. 2 u. 3 LWG (Rhein)
- überschwemmungsgefährdetes Gebiet (Rhein)



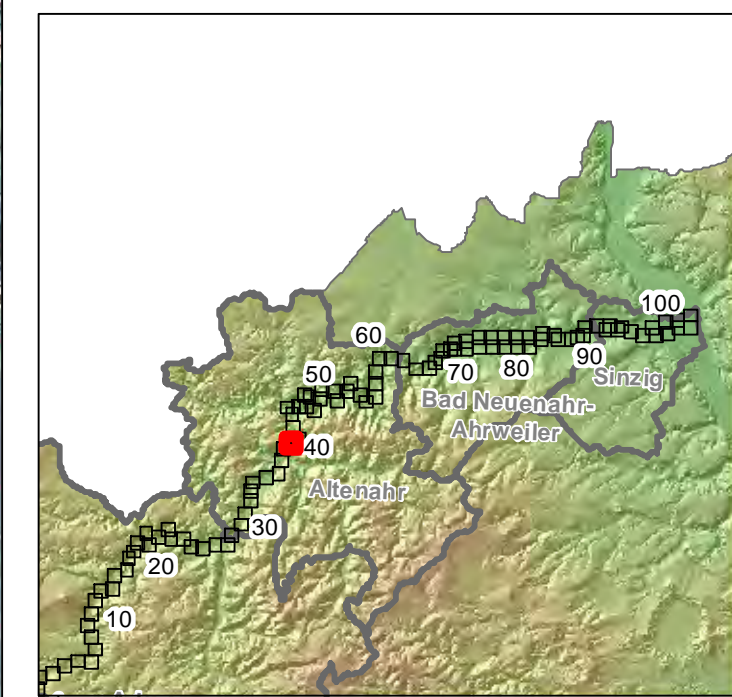
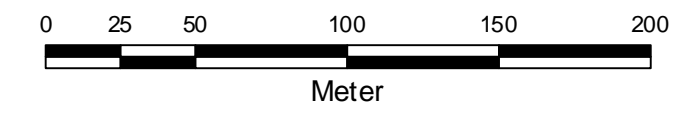


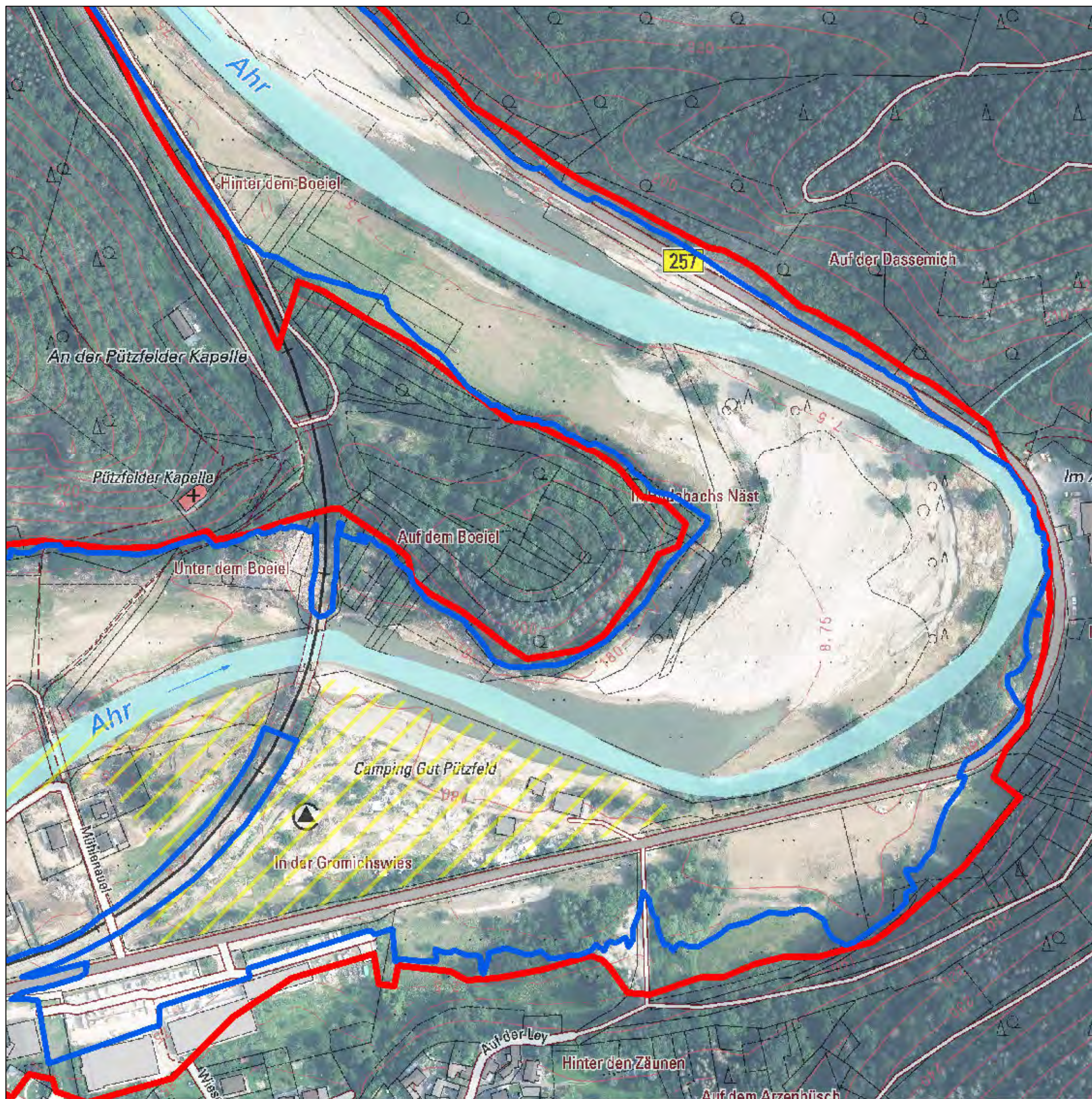
- Pegel
- ▨ vorläufiger besonderer Gefährdungsbereich; wird auf Grundlage neuer Datenlage fortgeschrieben
- Überschwemmungsgebiet Ahr
- Hochwasser 14.07./15.07.2021
- Überschwemmungsgebiet gemäß § 83 Abs. 2 u. 3 LWG (Rhein)
- überschwemmungsgefährdetes Gebiet (Rhein)



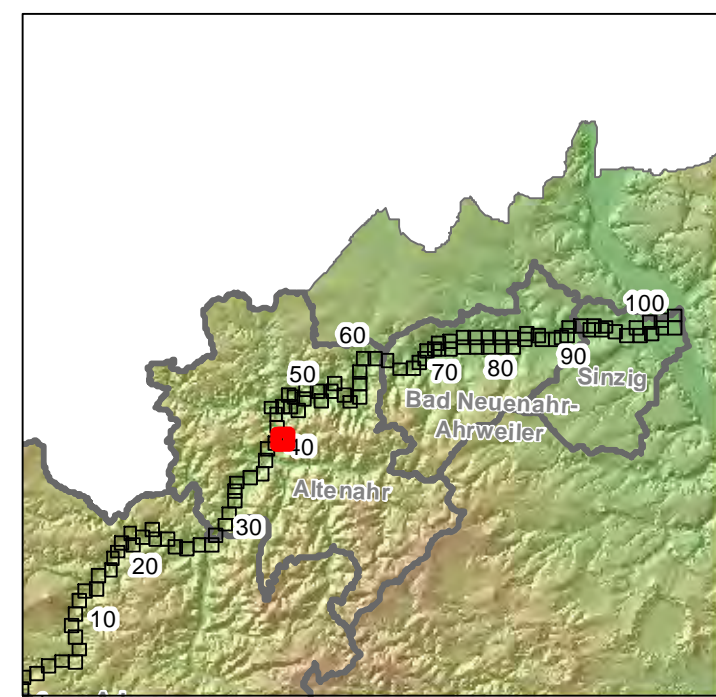


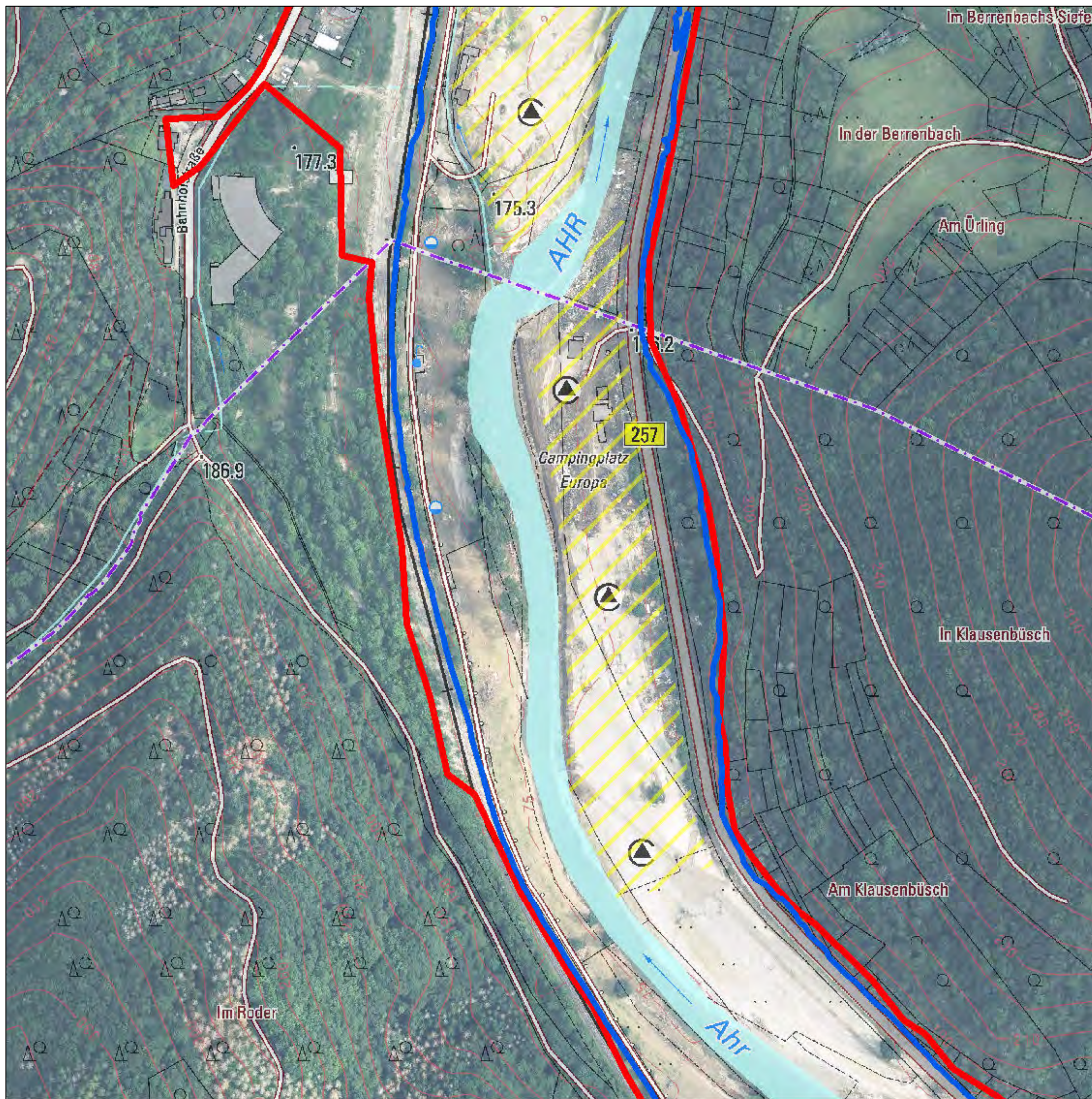
- Pegel
- ▨ vorläufiger besonderer Gefährdungsbereich; wird auf Grundlage neuer Datenlage fortgeschrieben
- Überschwemmungsgebiet Ahr
- Hochwasser 14.07./15.07.2021
- Überschwemmungsgebiet gemäß § 83 Abs. 2 u. 3 LWG (Rhein)
- überschwemmungsgefährdetes Gebiet (Rhein)



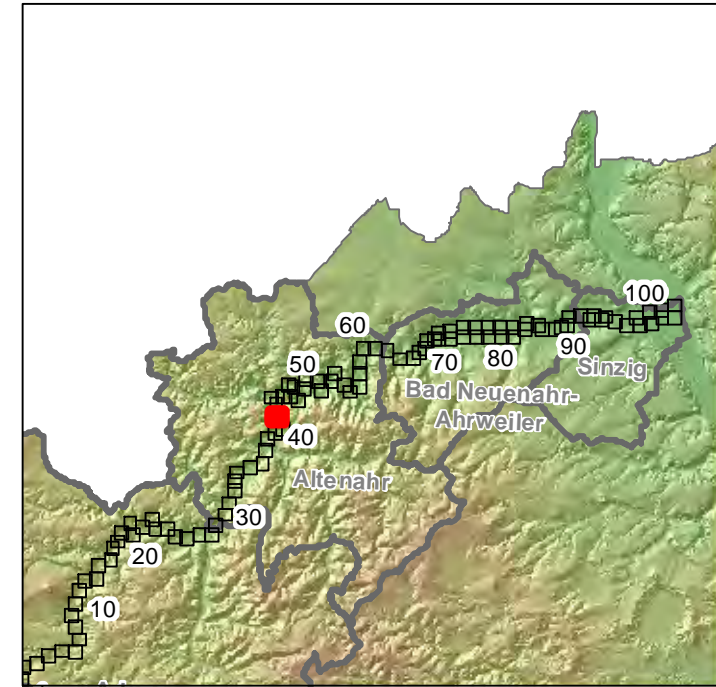


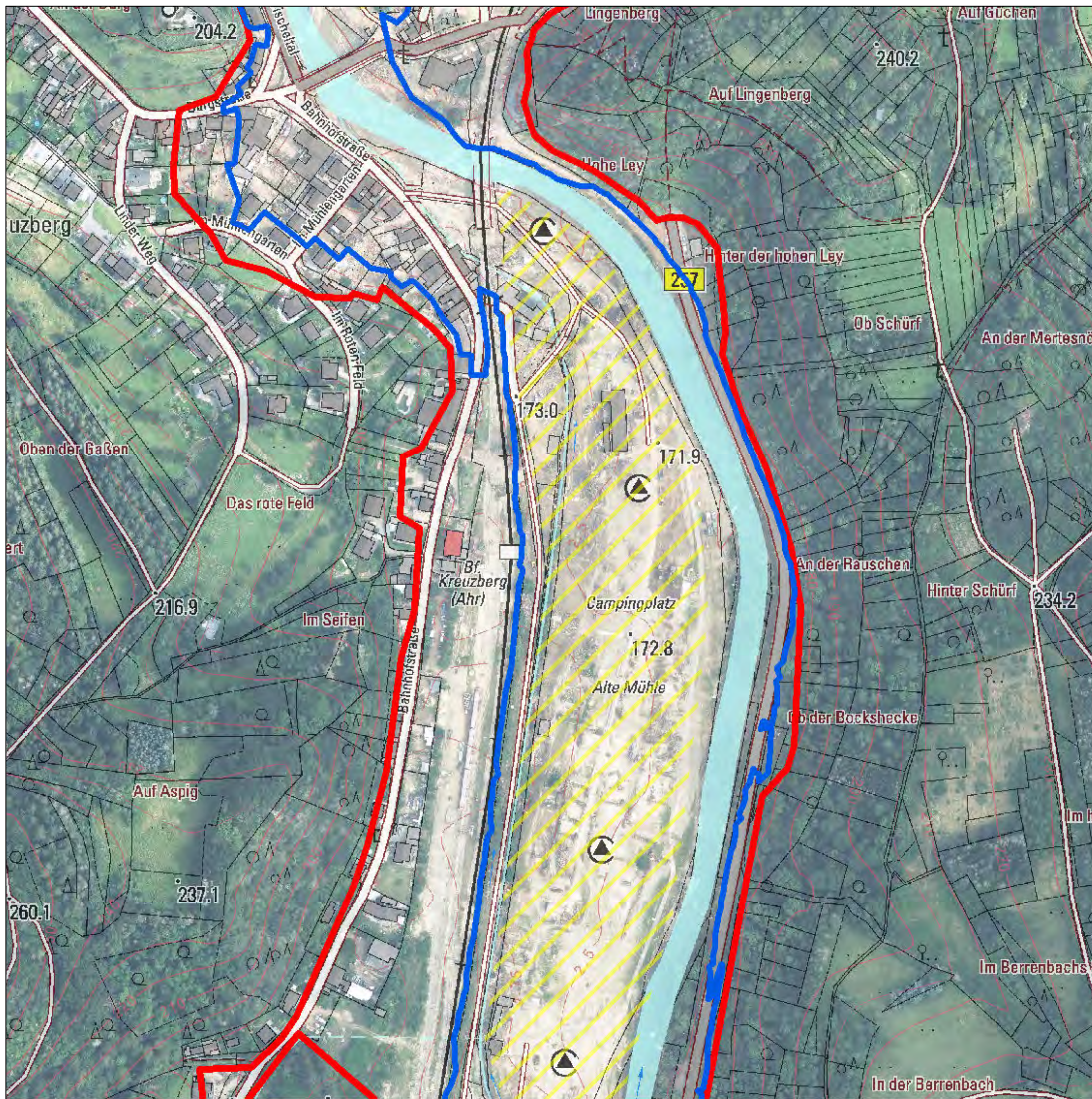
- Pegel
- ▨ vorläufiger besonderer Gefährdungsbereich; wird auf Grundlage neuer Datenlage fortgeschrieben
- Überschwemmungsgebiet Ahr
- Hochwasser 14.07./15.07.2021
- Überschwemmungsgebiet gemäß § 83 Abs. 2 u. 3 LWG (Rhein)
- überschwemmungsgefährdetes Gebiet (Rhein)



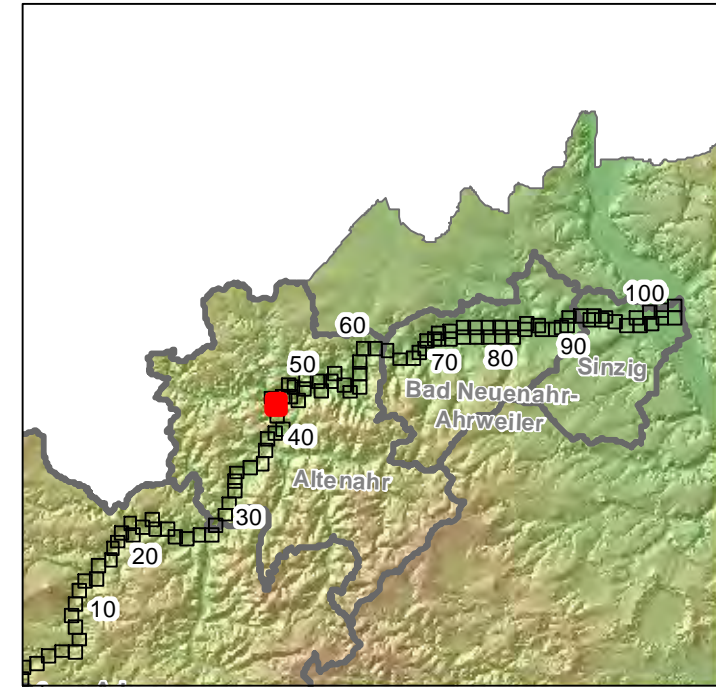


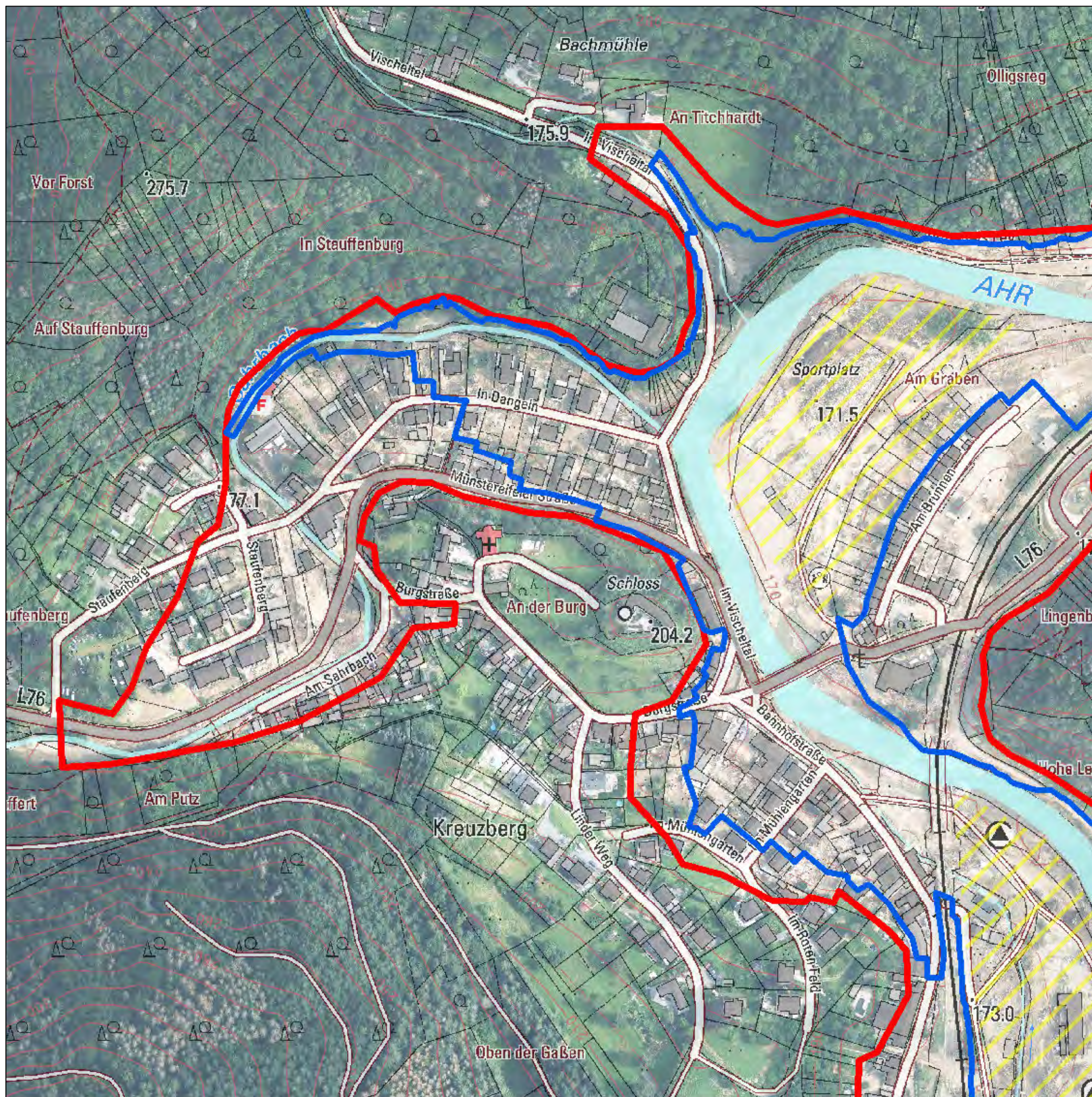
- Pegel
- ▨ vorläufiger besonderer Gefährdungsbereich; wird auf Grundlage neuer Datenlage fortgeschrieben
- Überschwemmungsgebiet Ahr
- Hochwasser 14.07./15.07.2021
- Überschwemmungsgebiet gemäß § 83 Abs. 2 u. 3 LWG (Rhein)
- überschwemmungsgefährdetes Gebiet (Rhein)



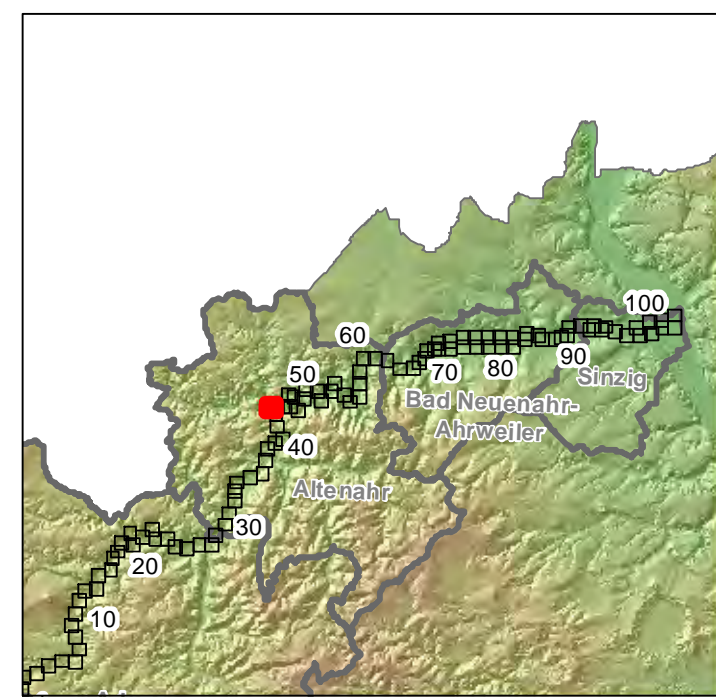


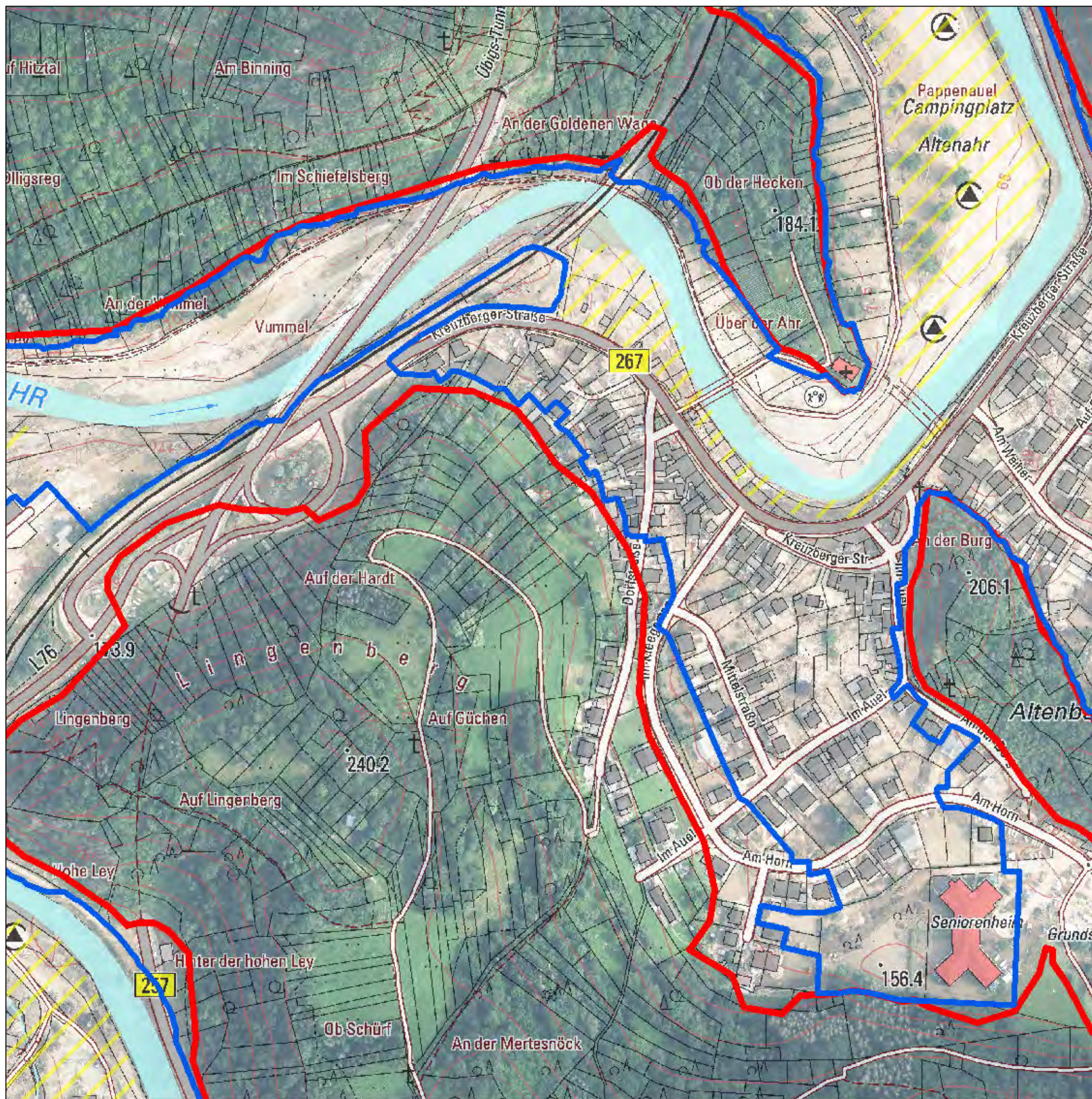
- Pegel
- ▨ vorläufiger besonderer Gefährdungsbereich; wird auf Grundlage neuer Datenlage fortgeschrieben
- Überschwemmungsgebiet Ahr
- Hochwasser 14.07./15.07.2021
- Überschwemmungsgebiet gemäß § 83 Abs. 2 u. 3 LWG (Rhein)
- überschwemmungsgefährdetes Gebiet (Rhein)



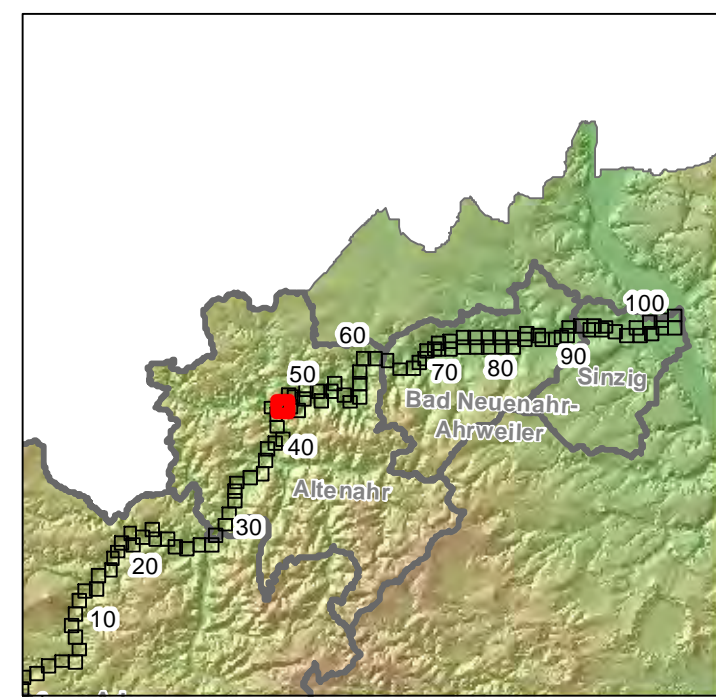


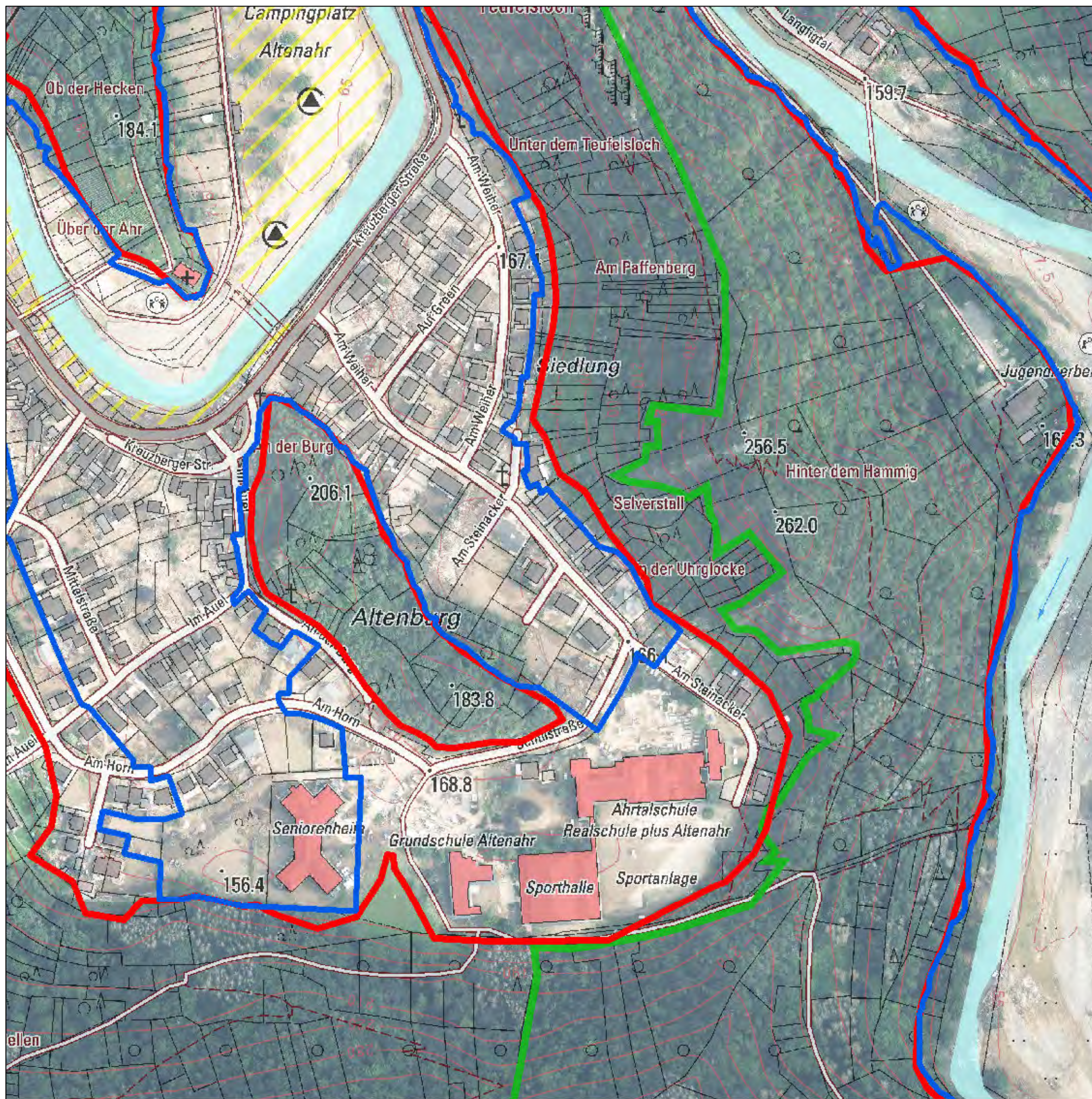
- Pegel
- vorläufiger besonderer Gefährdungsbereich; wird auf Grundlage neuer Datenlage fortgeschrieben
- Überschwemmungsgebiet Ahr
- Hochwasser 14.07./15.07.2021
- Überschwemmungsgebiet gemäß § 83 Abs. 2 u. 3 LWG (Rhein)
- überschwemmungsgefährdetes Gebiet (Rhein)



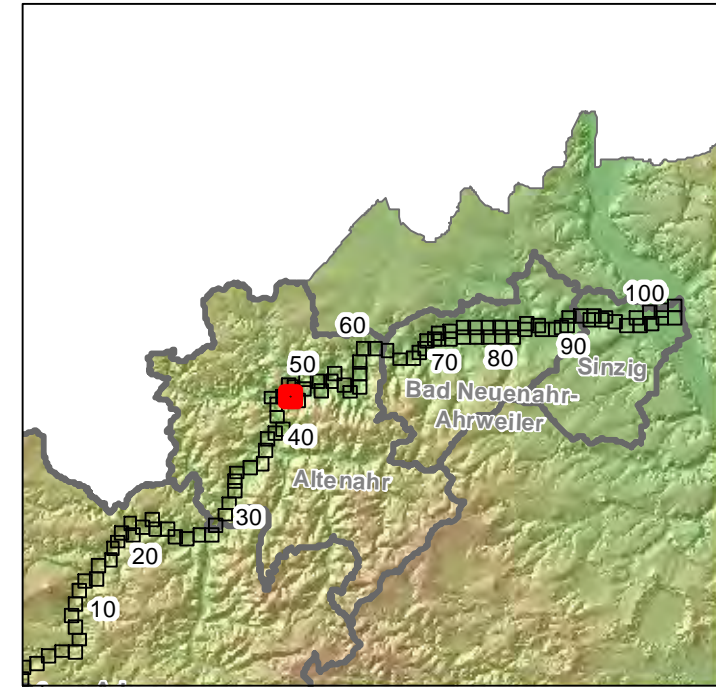


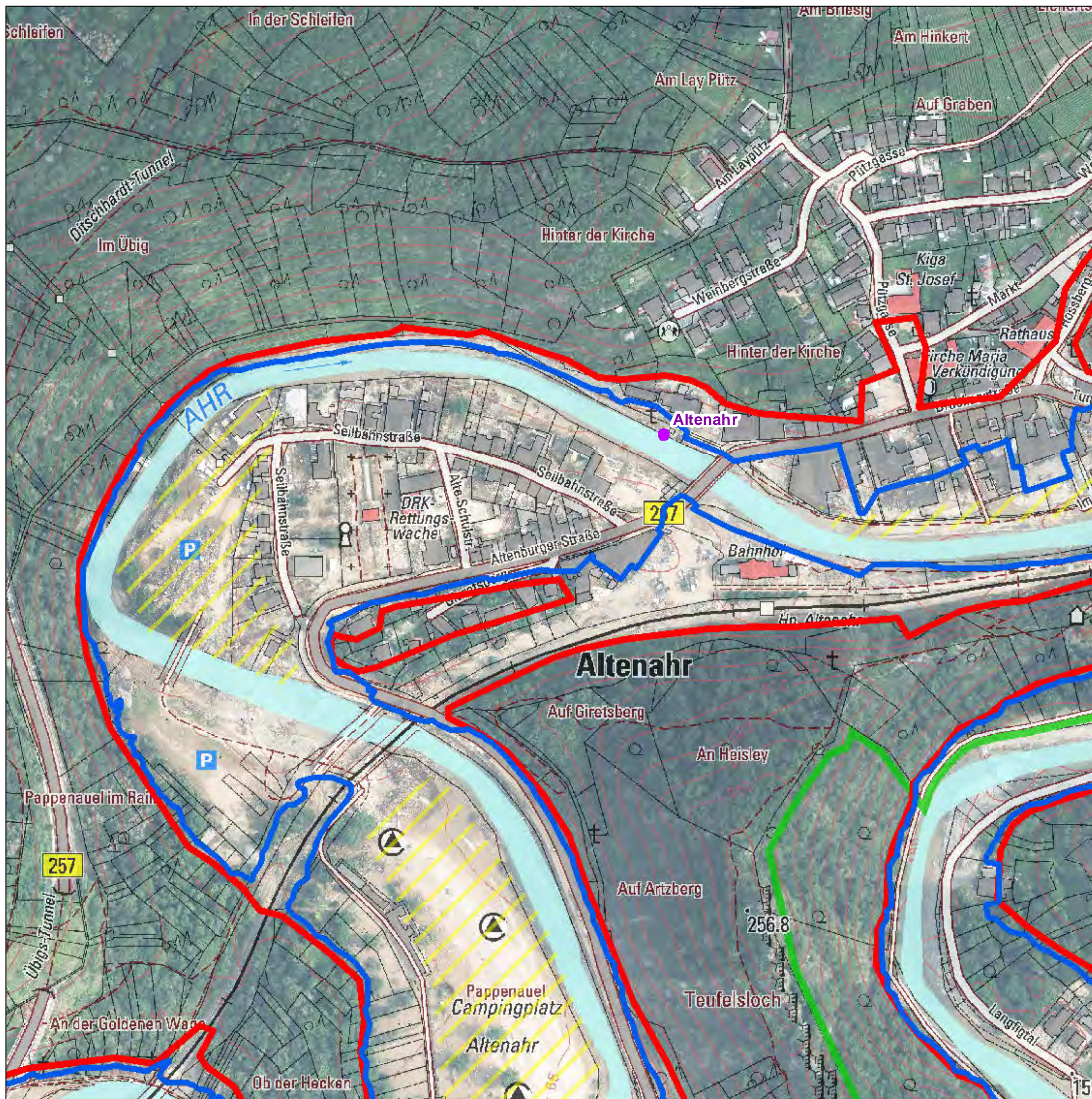
- Pegel
- ▨ vorläufiger besonderer Gefährdungsbereich; wird auf Grundlage neuer Datenlage fortgeschrieben
- Überschwemmungsgebiet Ahr
- Hochwasser 14.07./15.07.2021
- Überschwemmungsgebiet gemäß § 83 Abs. 2 u. 3 LWG (Rhein)
- überschwemmungsgefährdetes Gebiet (Rhein)



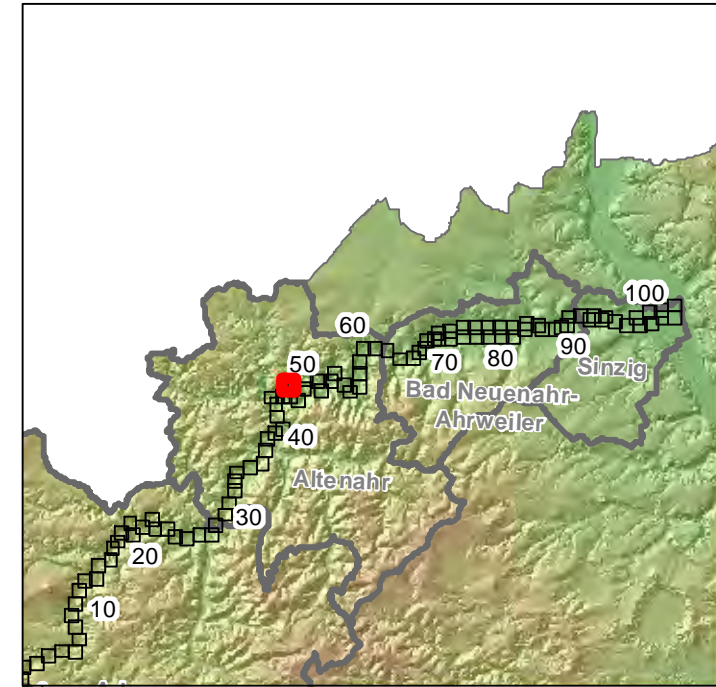


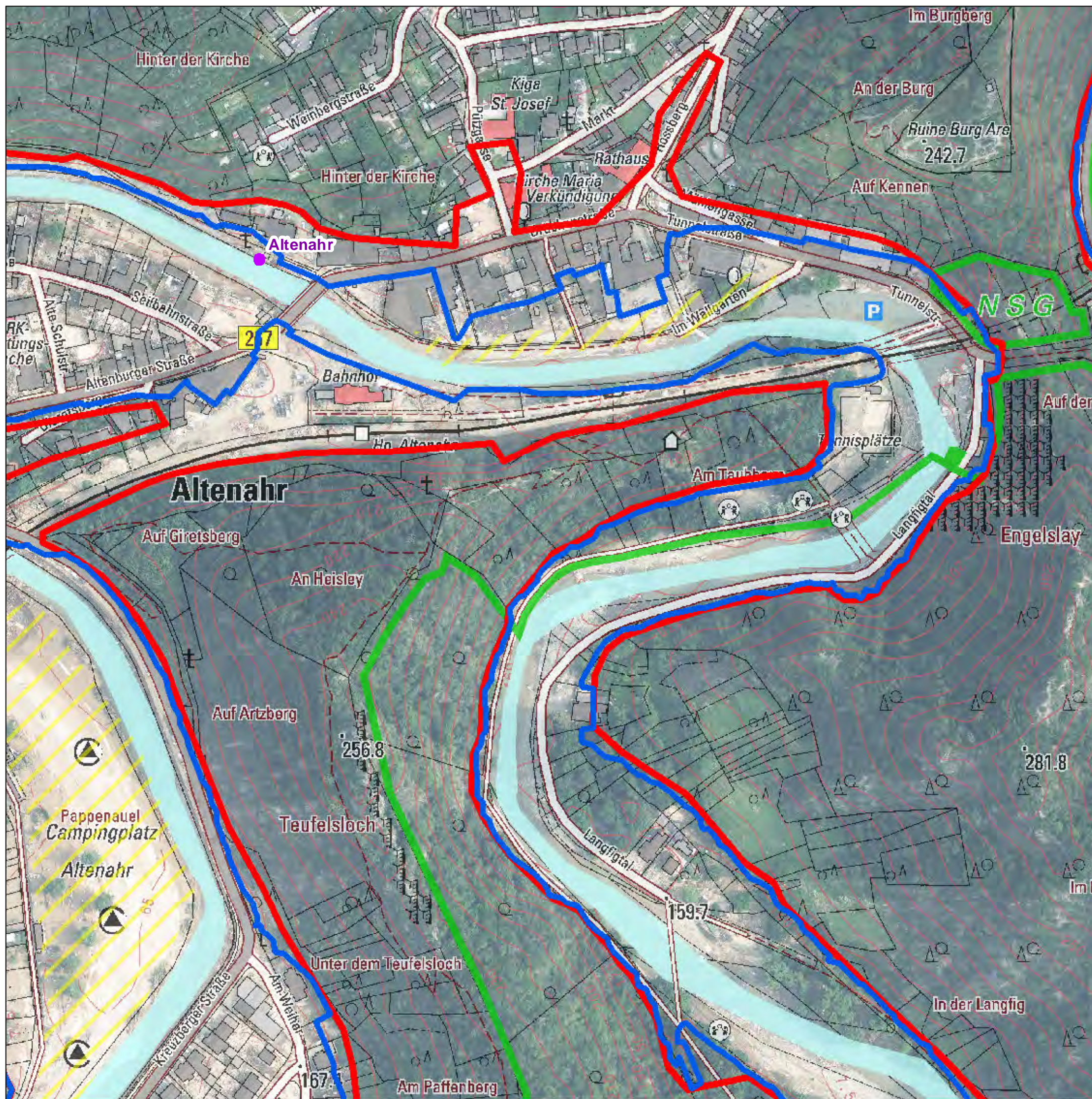
- Pegel
- ▨ vorläufiger besonderer Gefährdungsbereich; wird auf Grundlage neuer Datenlage fortgeschrieben
- Überschwemmungsgebiet Ahr
- Hochwasser 14.07./15.07.2021
- Überschwemmungsgebiet gemäß § 83 Abs. 2 u. 3 LWG (Rhein)
- überschwemmungsgefährdetes Gebiet (Rhein)



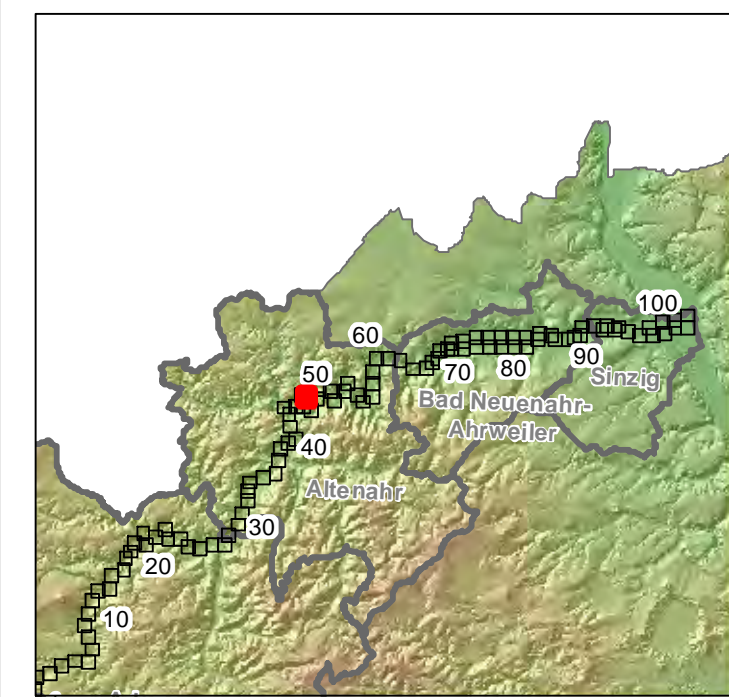
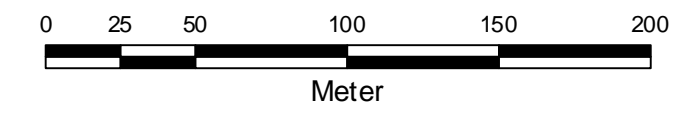


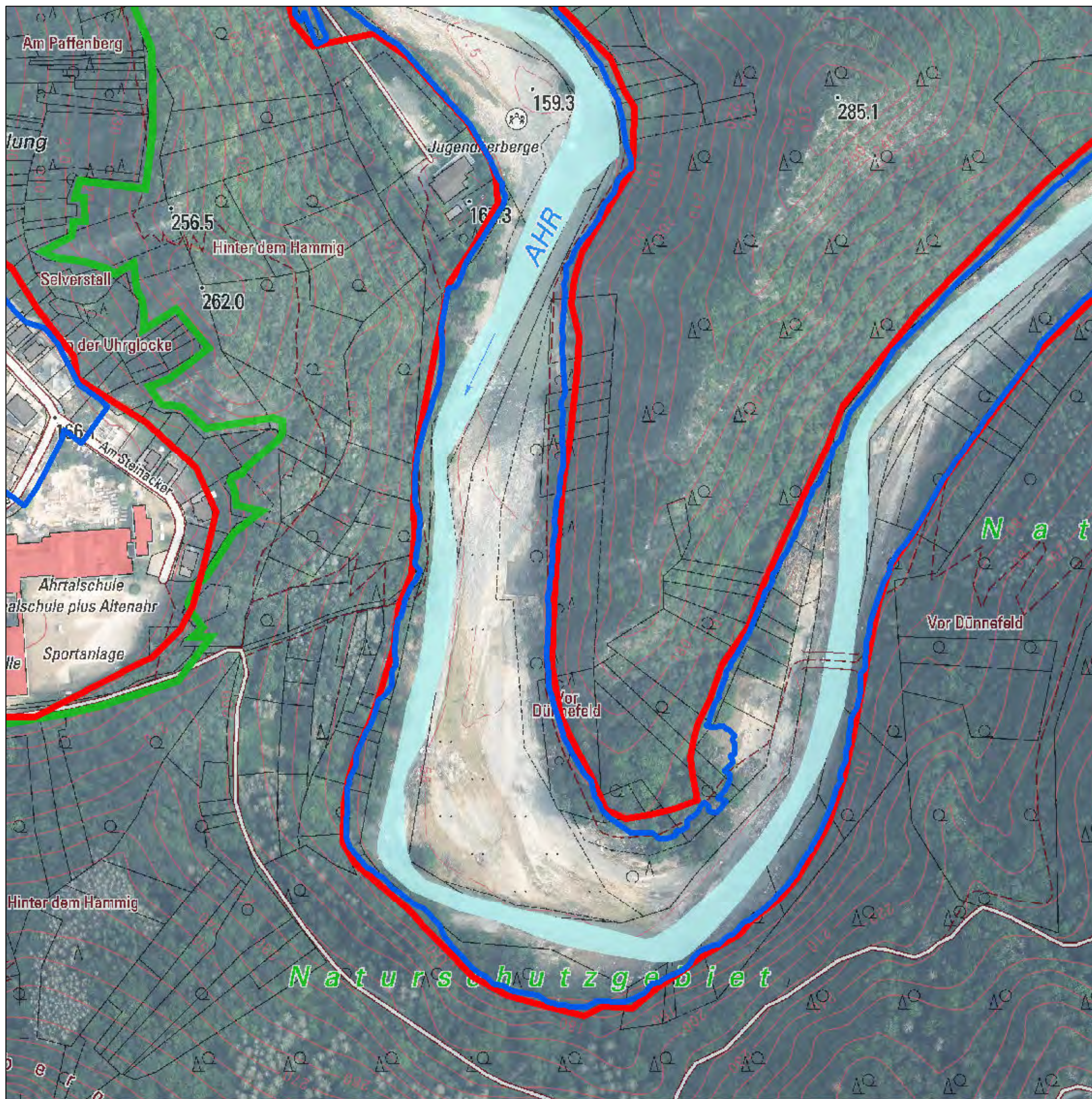
- Pegel
- ▨ vorläufiger besonderer Gefährdungsbereich; wird auf Grundlage neuer Datenlage fortgeschrieben
- Überschwemmungsgebiet Ahr
- Hochwasser 14.07./15.07.2021
- Überschwemmungsgebiet gemäß § 83 Abs. 2 u. 3 LWG (Rhein)
- überschwemmungsgefährdetes Gebiet (Rhein)



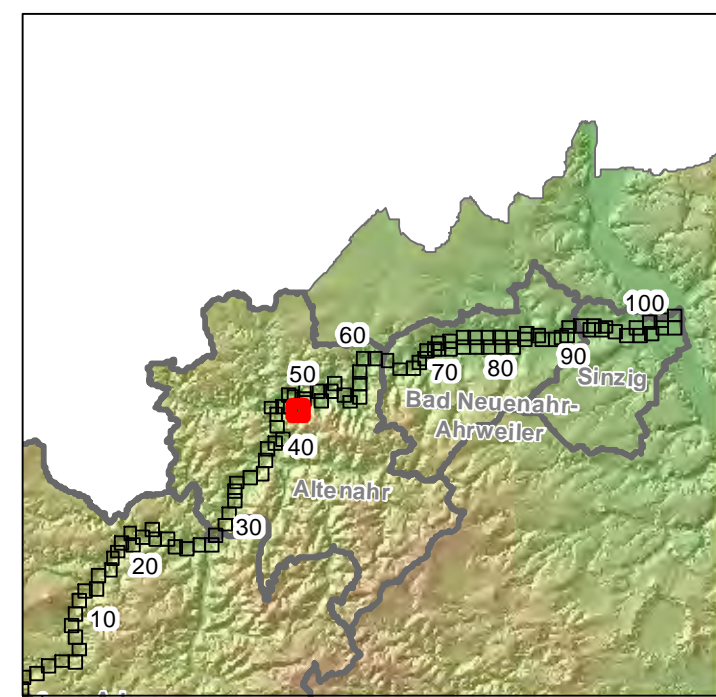


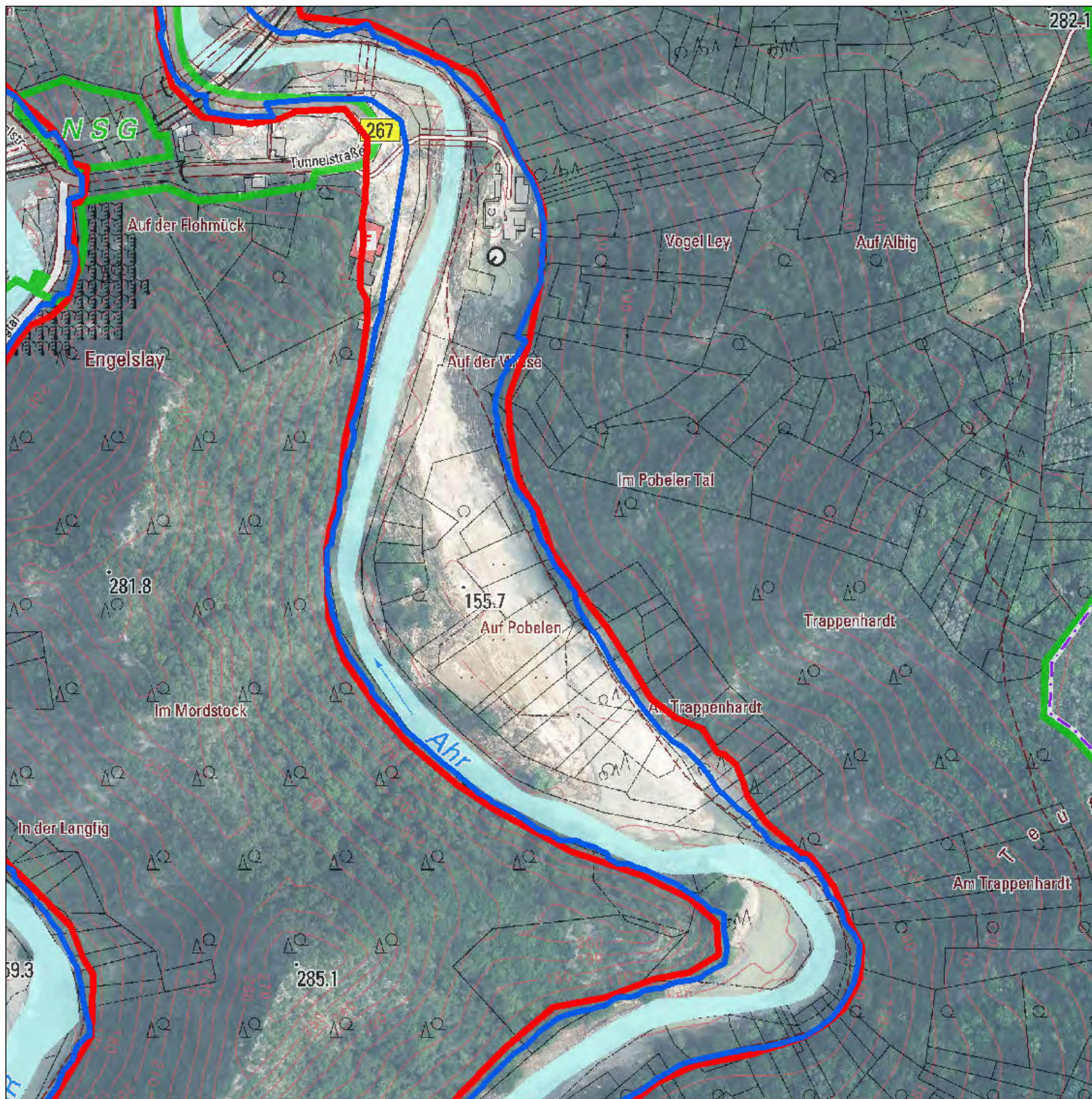
- Pegel
- ▨ vorläufiger besonderer Gefährdungsbereich; wird auf Grundlage neuer Datenlage fortgeschrieben
- Überschwemmungsgebiet Ahr
- Hochwasser 14.07./15.07.2021
- Überschwemmungsgebiet gemäß § 83 Abs. 2 u. 3 LWG (Rhein)
- überschwemmungsgefährdetes Gebiet (Rhein)



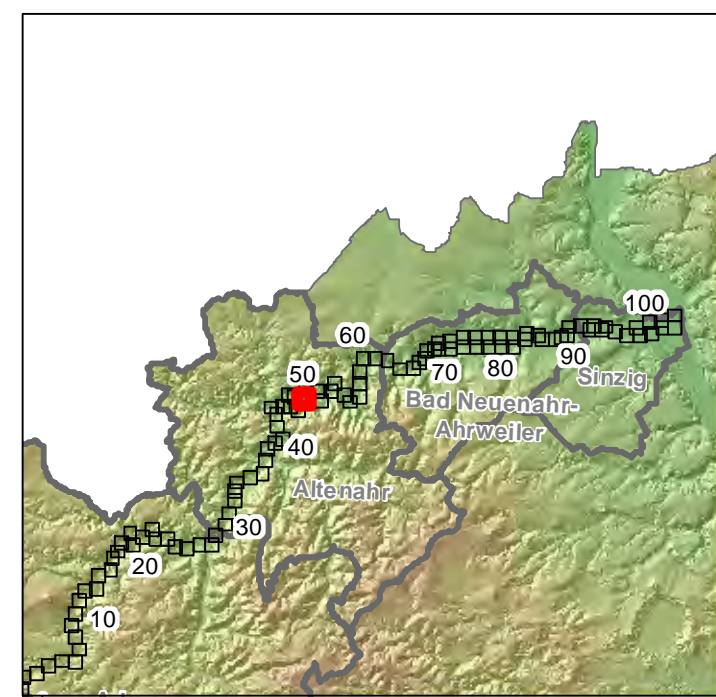


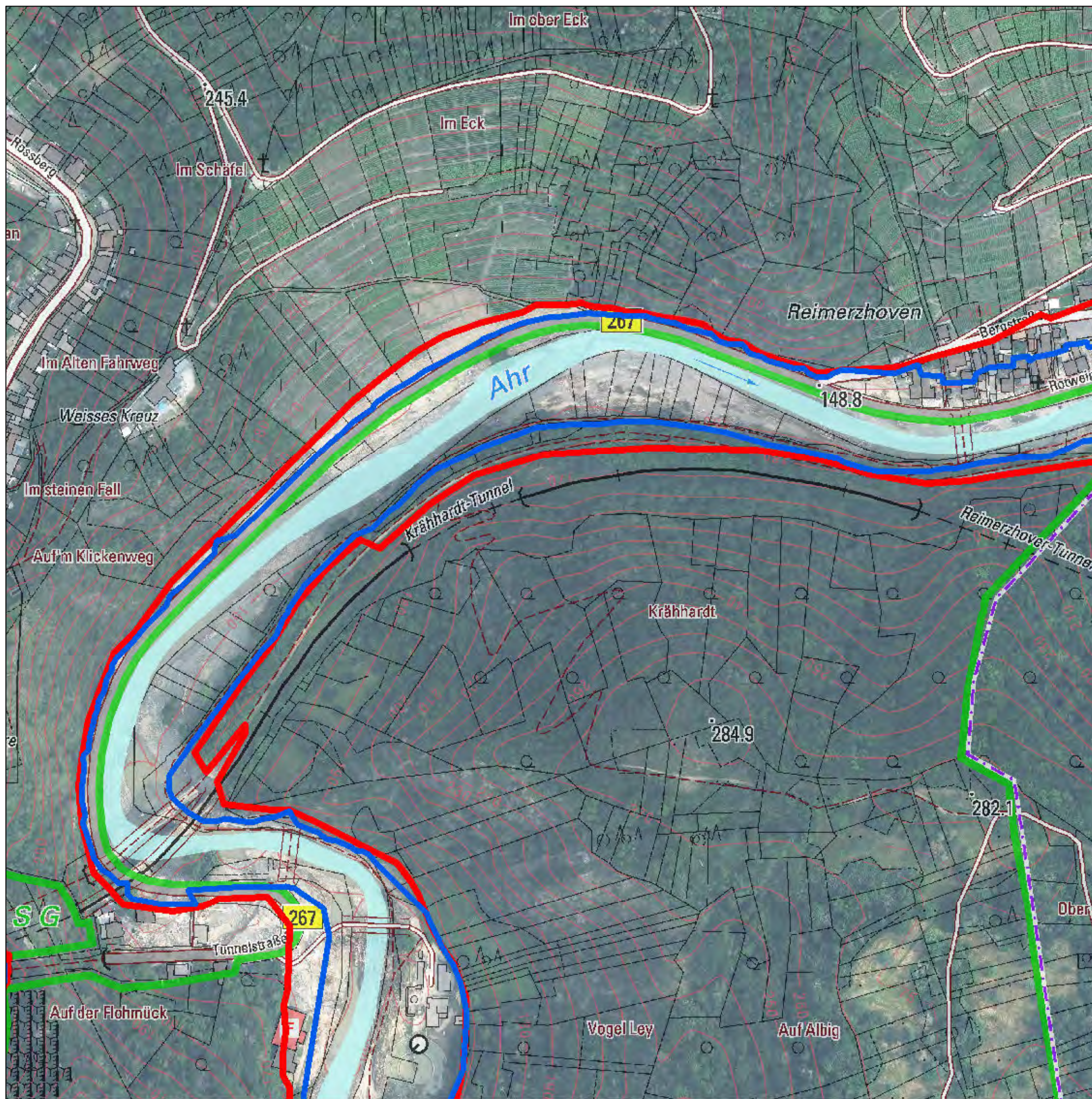
- Pegel
- ▬ vorläufiger besonderer Gefährdungsbereich; wird auf Grundlage neuer Datenlage fortgeschrieben
- Überschwemmungsgebiet Ahr
- Hochwasser 14.07./15.07.2021
- Überschwemmungsgebiet gemäß § 83 Abs. 2 u. 3 LWG (Rhein)
- überschwemmungsgefährdetes Gebiet (Rhein)



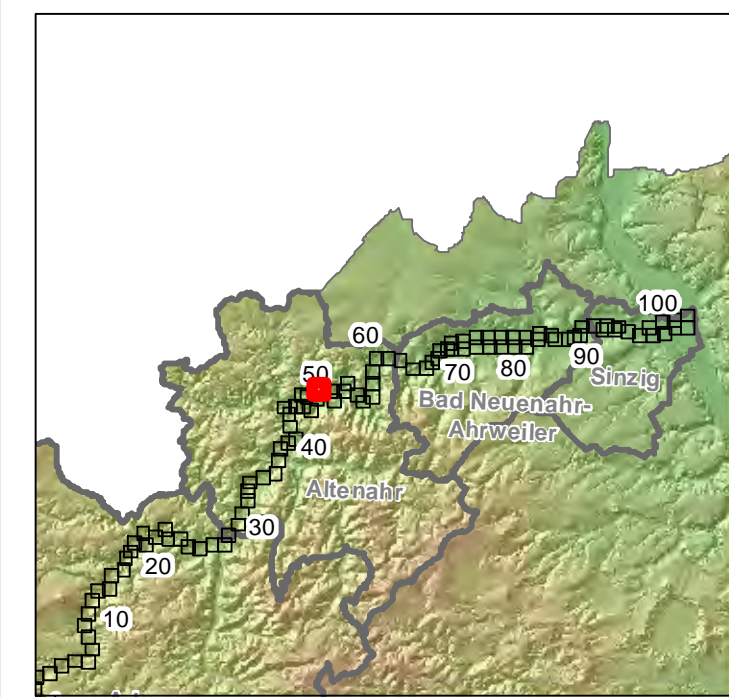
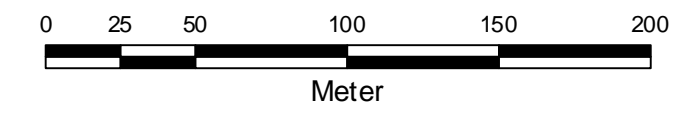


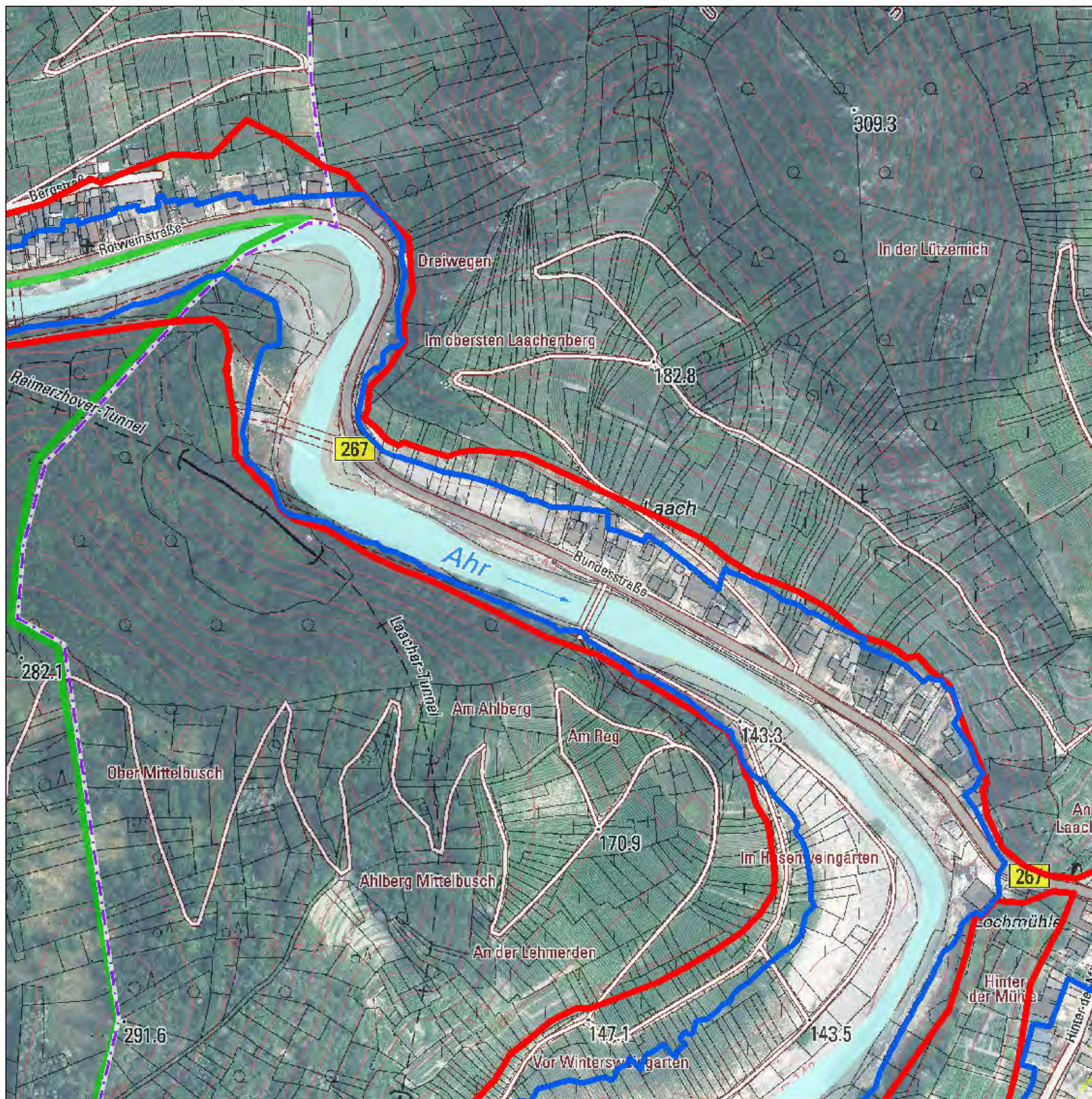
- Pegel
- ▬ vorläufiger besonderer Gefährdungsbereich; wird auf Grundlage neuer Datenlage fortgeschrieben
- Überschwemmungsgebiet Ahr
- Hochwasser 14.07./15.07.2021
- Überschwemmungsgebiet gemäß § 83 Abs. 2 u. 3 LWG (Rhein)
- überschwemmungsgefährdetes Gebiet (Rhein)



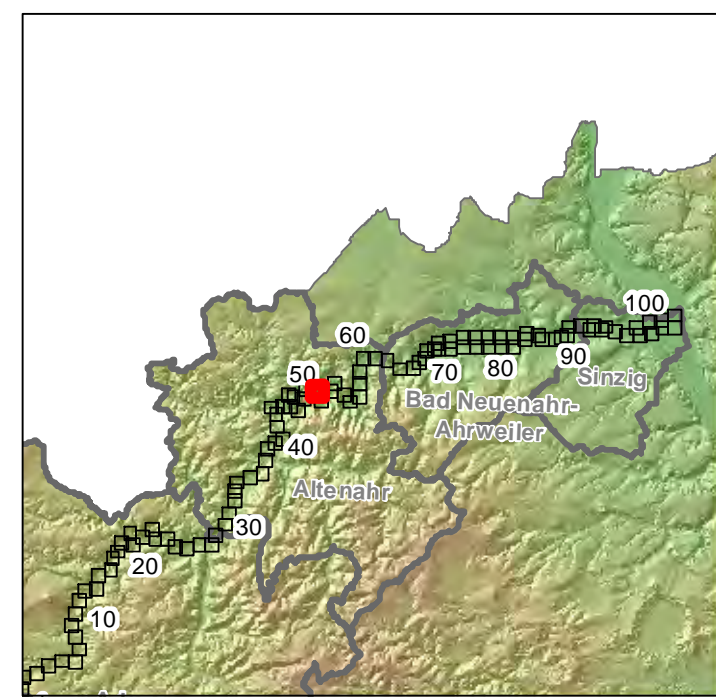


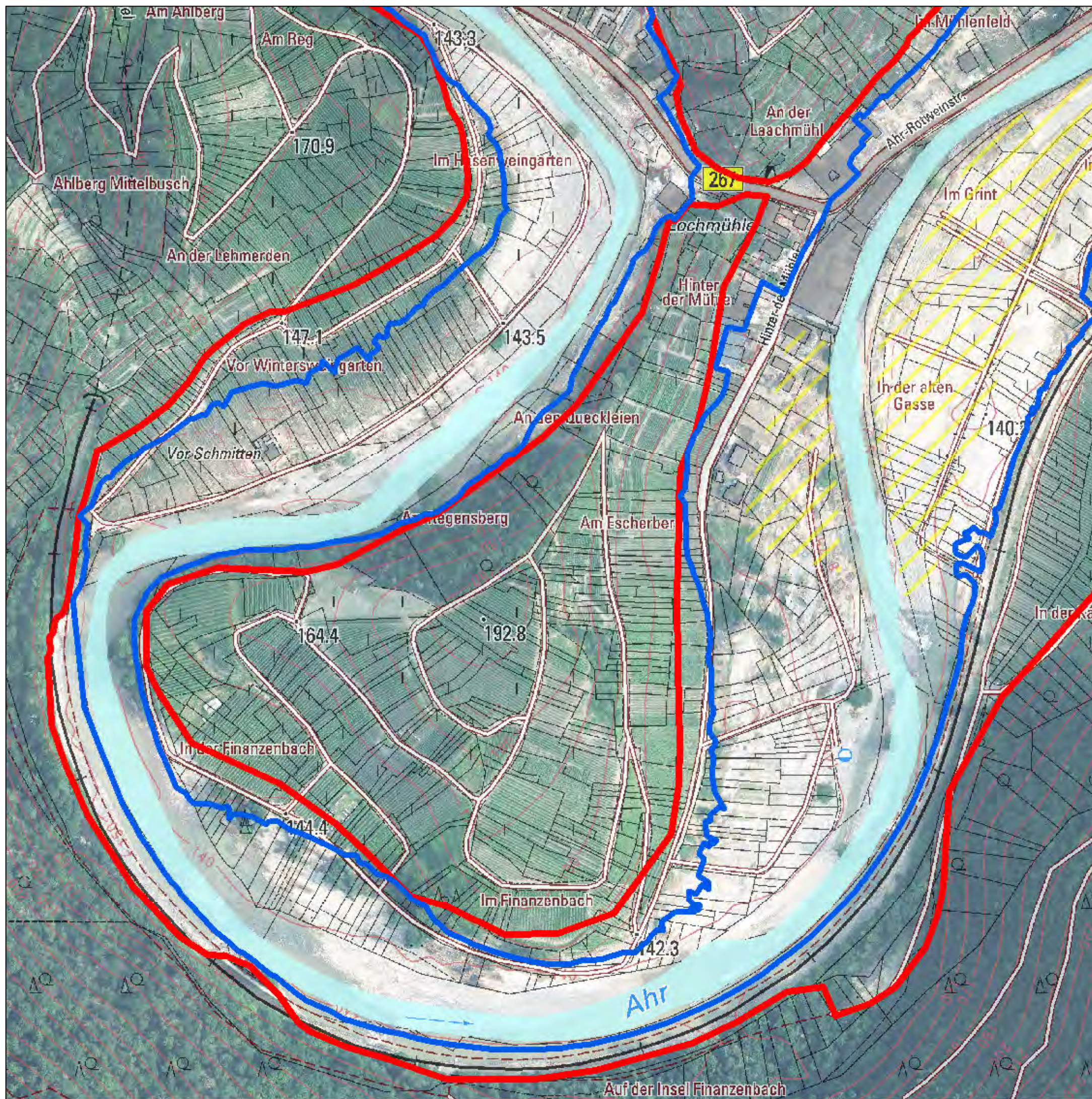
- Pegel
- vorläufiger besonderer Gefährdungsbereich; wird auf Grundlage neuer Datenlage fortgeschrieben
- Überschwemmungsgebiet Ahr
- Hochwasser 14.07./15.07.2021
- Überschwemmungsgebiet gemäß § 83 Abs. 2 u. 3 LWG (Rhein)
- überschwemmungsgefährdetes Gebiet (Rhein)



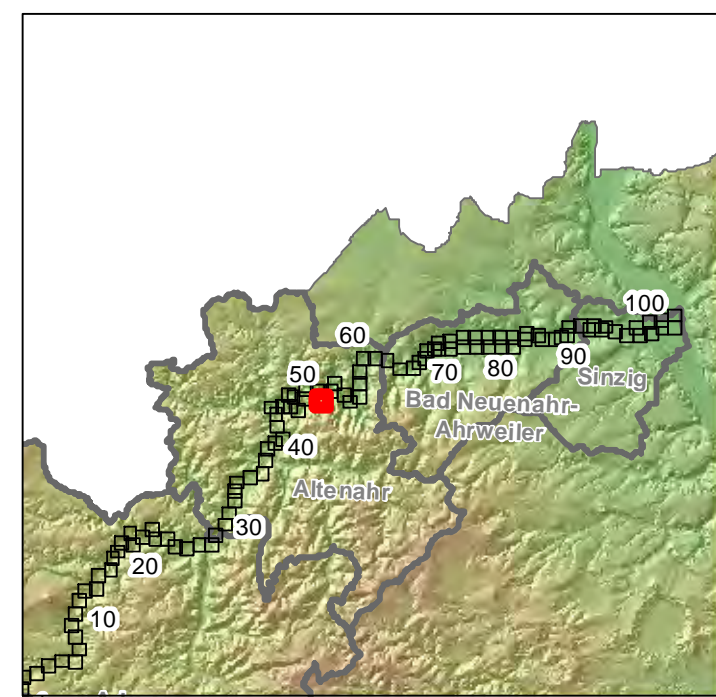


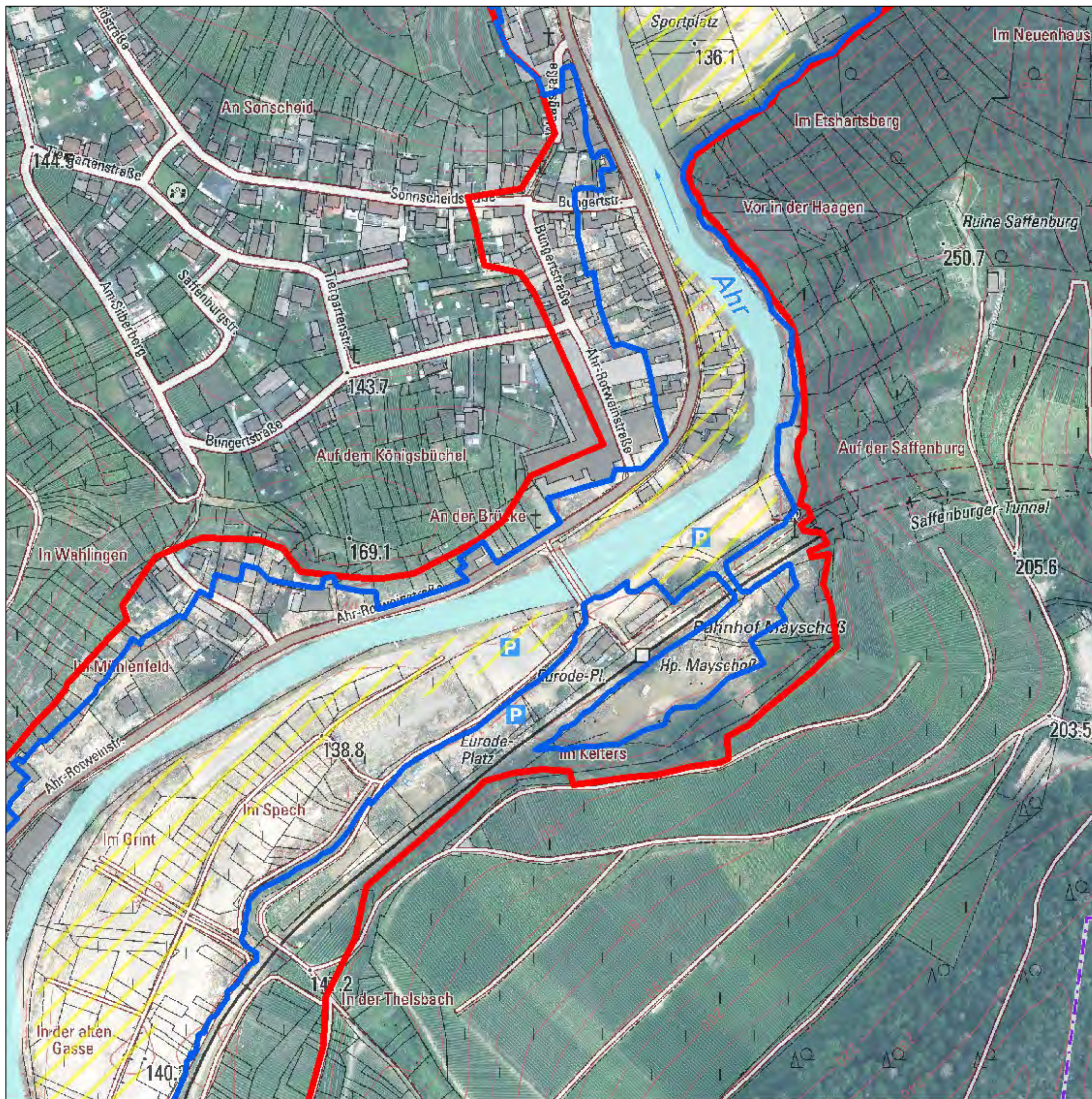
- Pegel
- - - vorläufiger besonderer Gefährdungsbereich; wird auf Grundlage neuer Datenlage fortgeschrieben
- Überschwemmungsgebiet Ahr
- Hochwasser 14.07./15.07.2021
- Überschwemmungsgebiet gemäß § 83 Abs. 2 u. 3 LWG (Rhein)
- überschwemmungsgefährdetes Gebiet (Rhein)



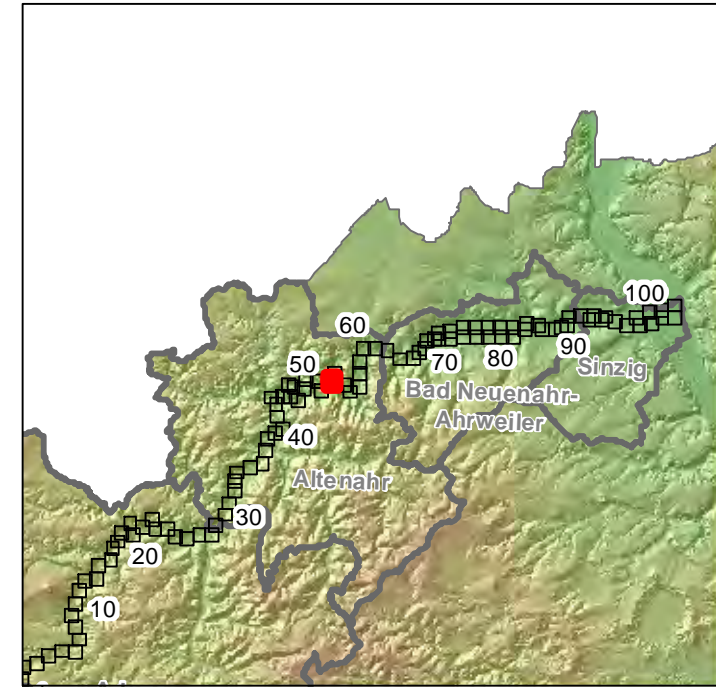


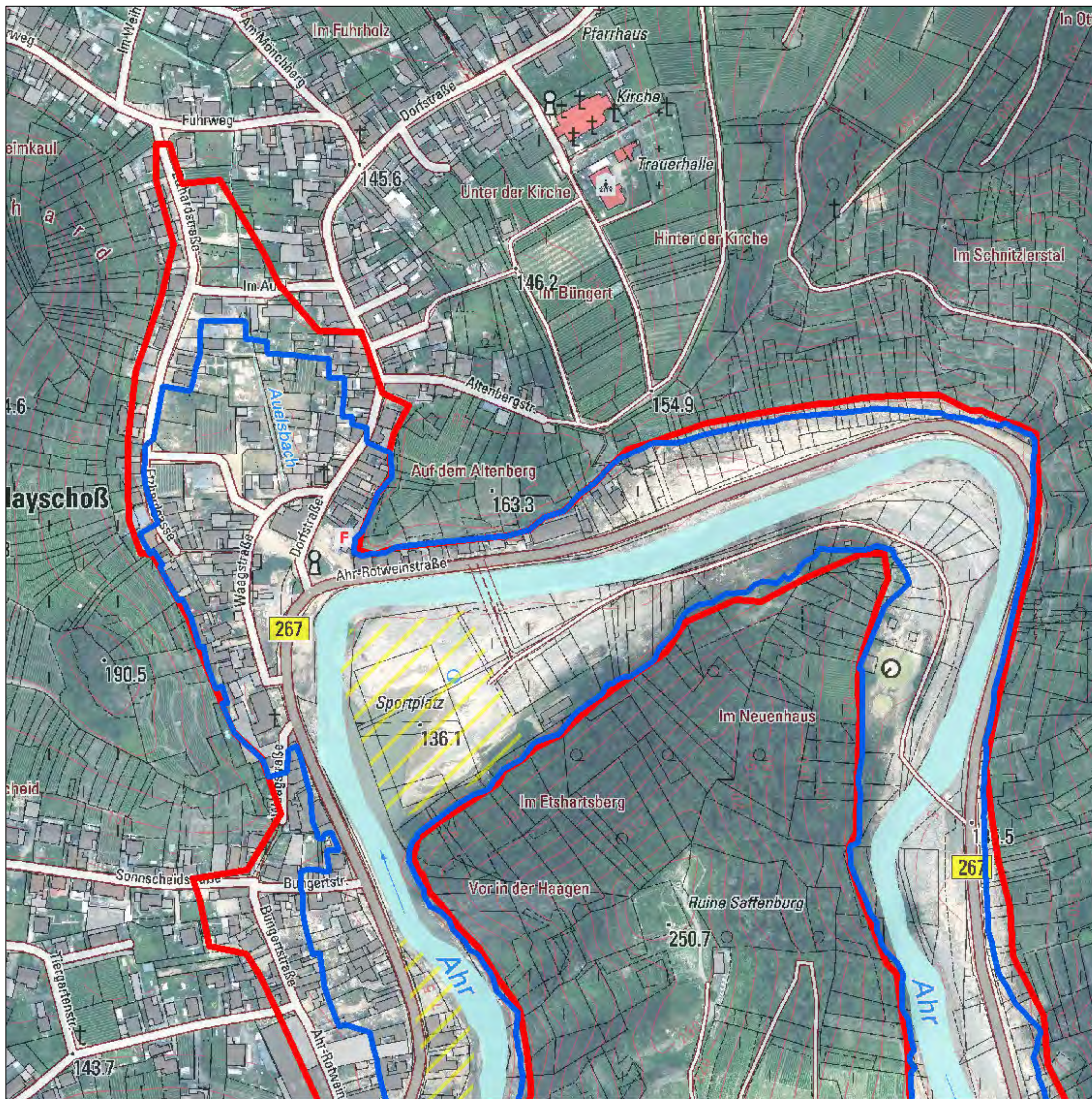
- Pegel
- ▨ vorläufiger besonderer Gefährdungsbereich; wird auf Grundlage neuer Datenlage fortgeschrieben
- Überschwemmungsgebiet Ahr
- Hochwasser 14.07./15.07.2021
- Überschwemmungsgebiet gemäß § 83 Abs. 2 u. 3 LWG (Rhein)
- überschwemmungsgefährdetes Gebiet (Rhein)



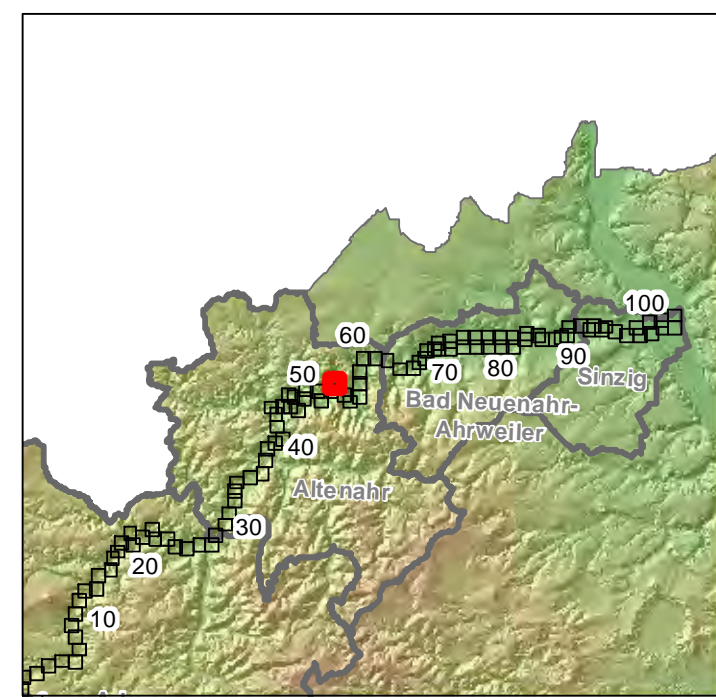


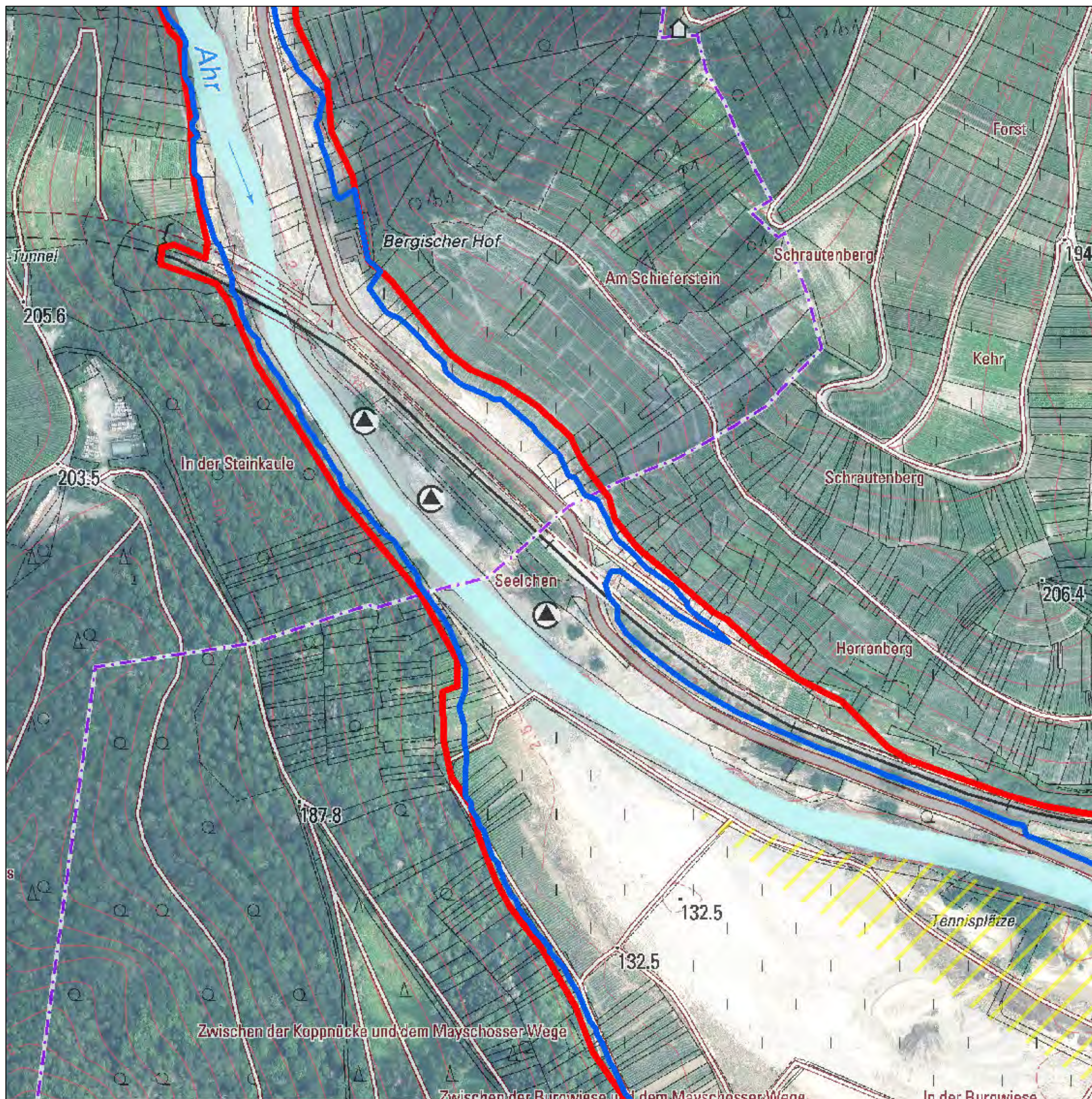
- Pegel
- ▨ vorläufiger besonderer Gefährdungsbereich; wird auf Grundlage neuer Datenlage fortgeschrieben
- Überschwemmungsgebiet Ahr
- Hochwasser 14.07./15.07.2021
- Überschwemmungsgebiet gemäß § 83 Abs. 2 u. 3 LWG (Rhein)
- überschwemmungsgefährdetes Gebiet (Rhein)



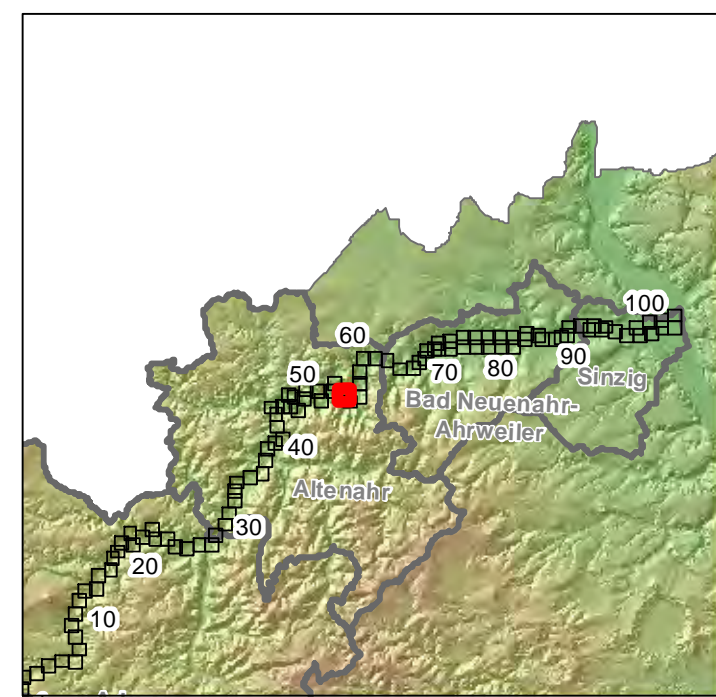


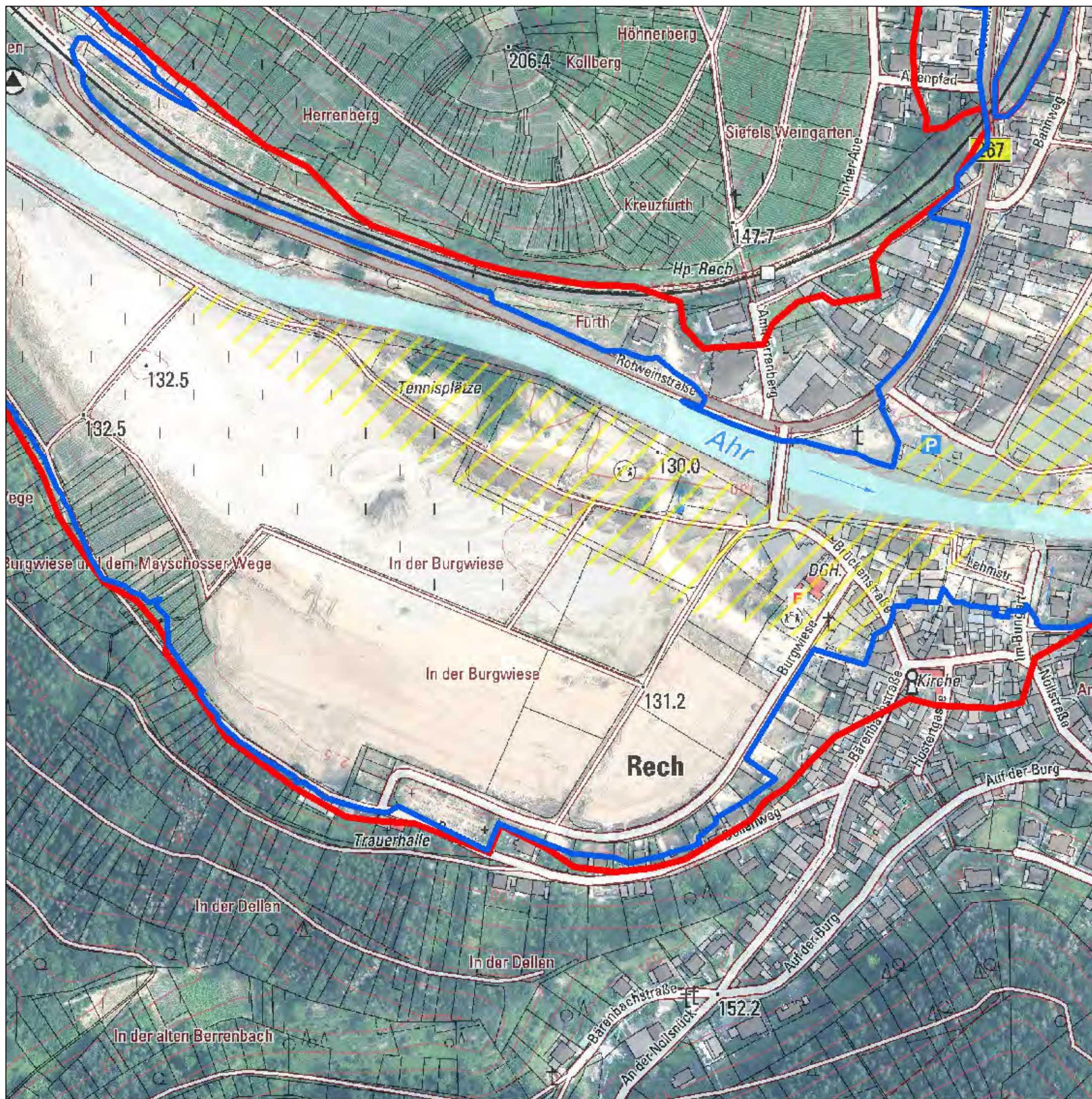
- Pegel
- ▨ vorläufiger besonderer Gefährdungsbereich; wird auf Grundlage neuer Datenlage fortgeschrieben
- Überschwemmungsgebiet Ahr
- Hochwasser 14.07./15.07.2021
- Überschwemmungsgebiet gemäß § 83 Abs. 2 u. 3 LWG (Rhein)
- überschwemmungsgefährdetes Gebiet (Rhein)



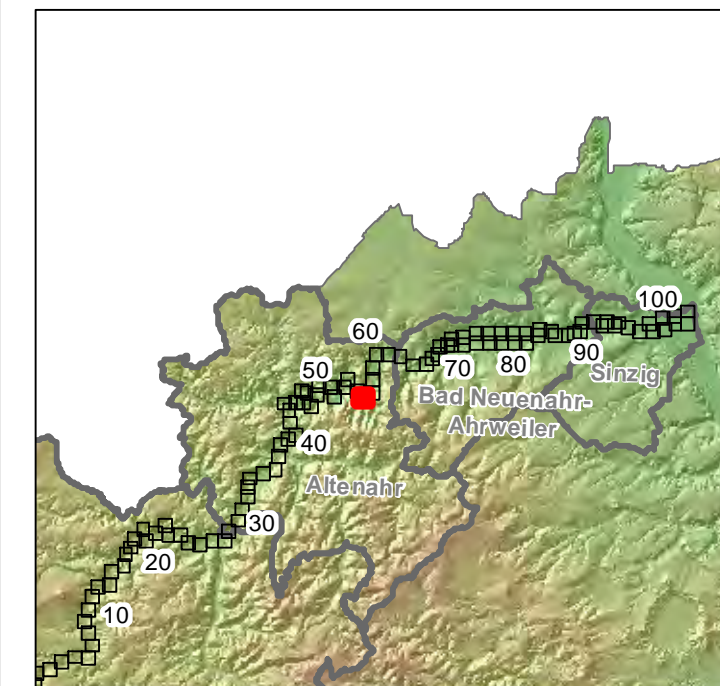
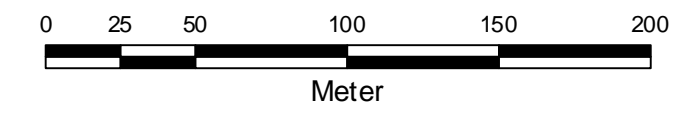


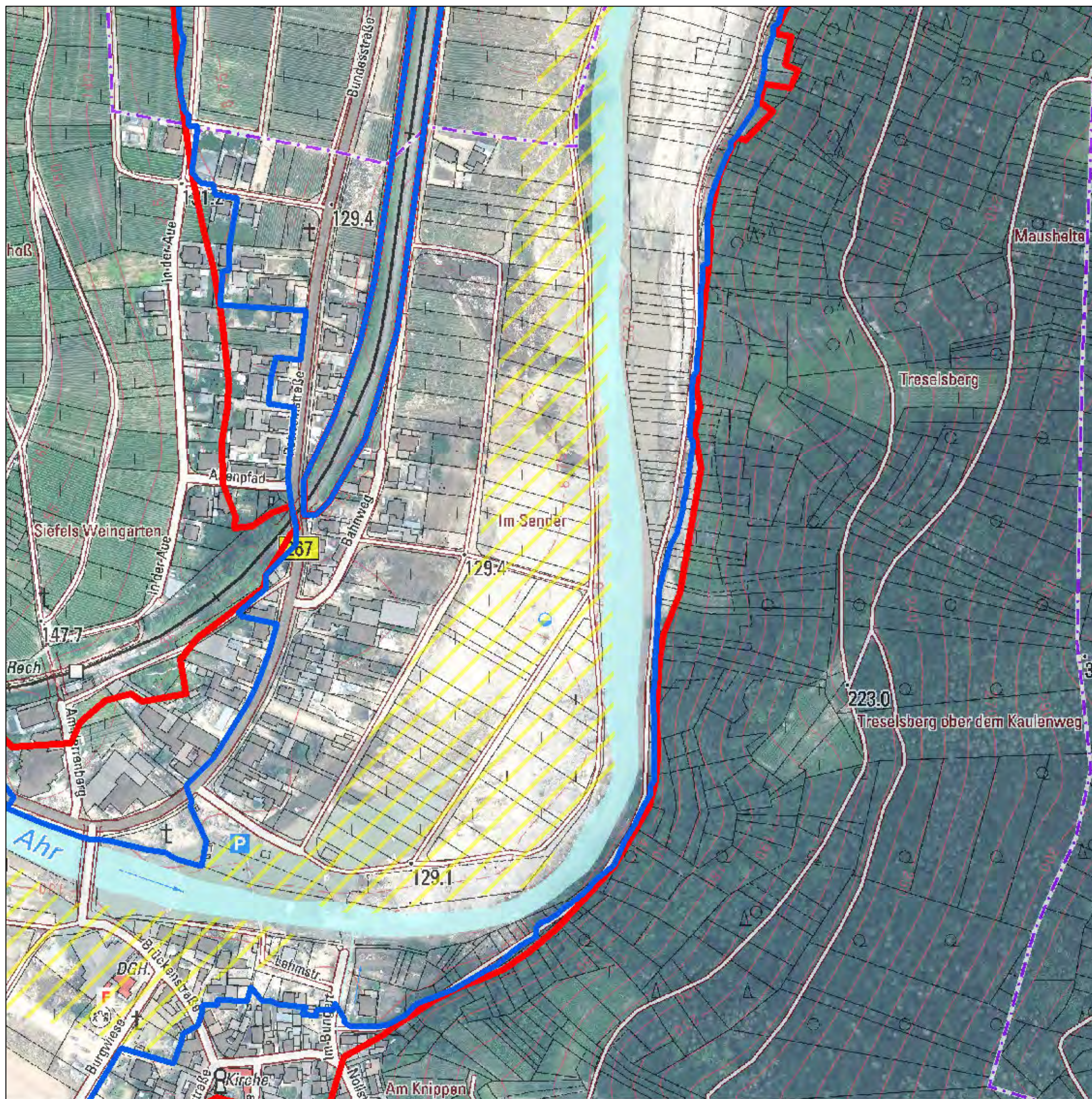
- Pegel
- ▨ vorläufiger besonderer Gefährdungsbereich; wird auf Grundlage neuer Datenlage fortgeschrieben
- Überschwemmungsgebiet Ahr
- Hochwasser 14.07./15.07.2021
- Überschwemmungsgebiet gemäß § 83 Abs. 2 u. 3 LWG (Rhein)
- überschwemmungsgefährdetes Gebiet (Rhein)



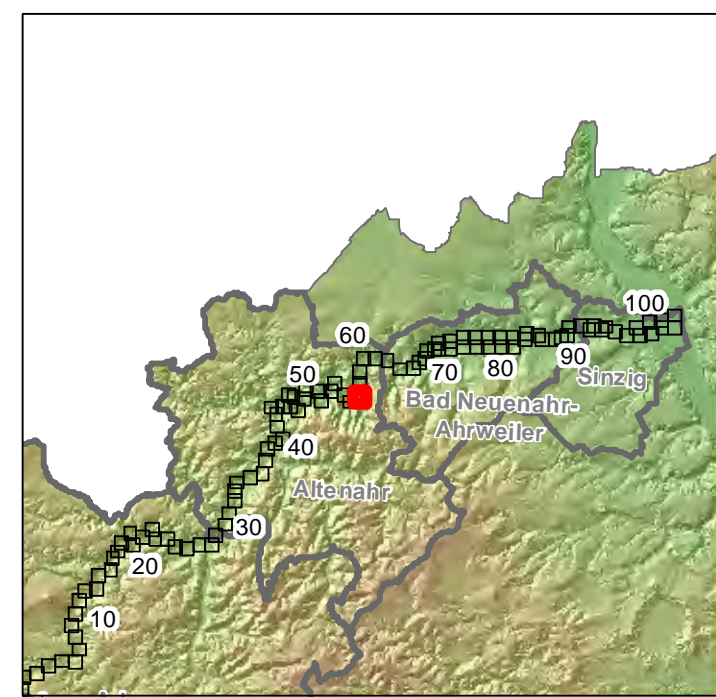


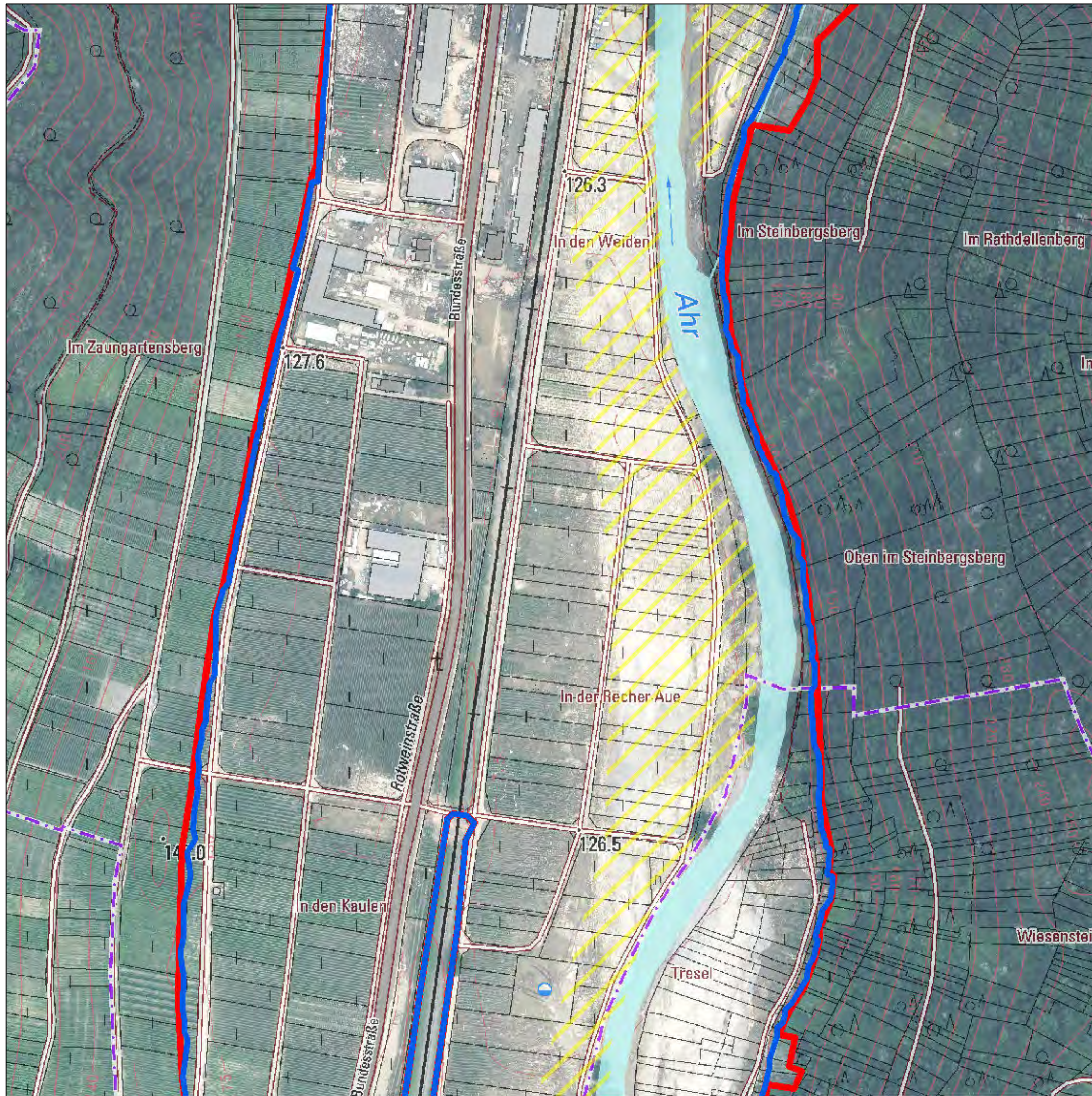
- Pegel
- ▨ vorläufiger besonderer Gefährdungsbereich; wird auf Grundlage neuer Datenlage fortgeschrieben
- Überschwemmungsgebiet Ahr
- Hochwasser 14.07./15.07.2021
- Überschwemmungsgebiet gemäß § 83 Abs. 2 u. 3 LWG (Rhein)
- überschwemmungsgefährdetes Gebiet (Rhein)



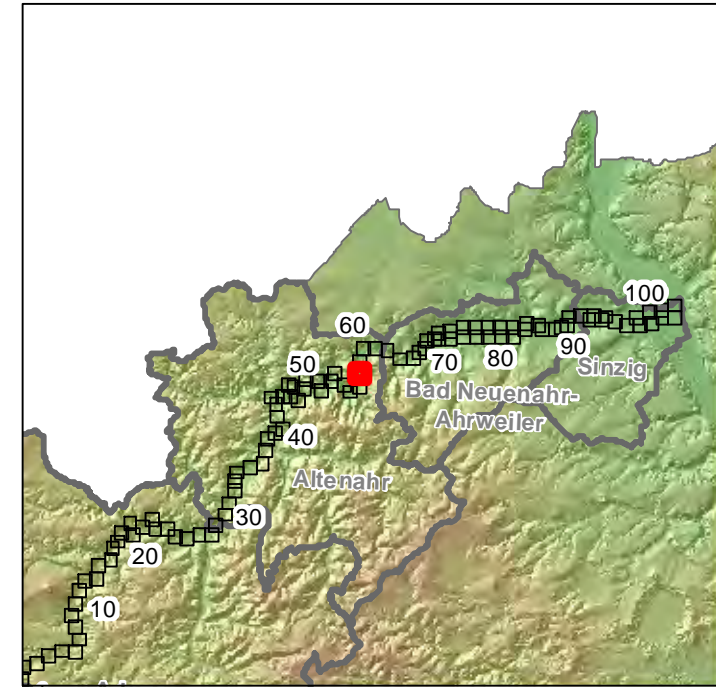


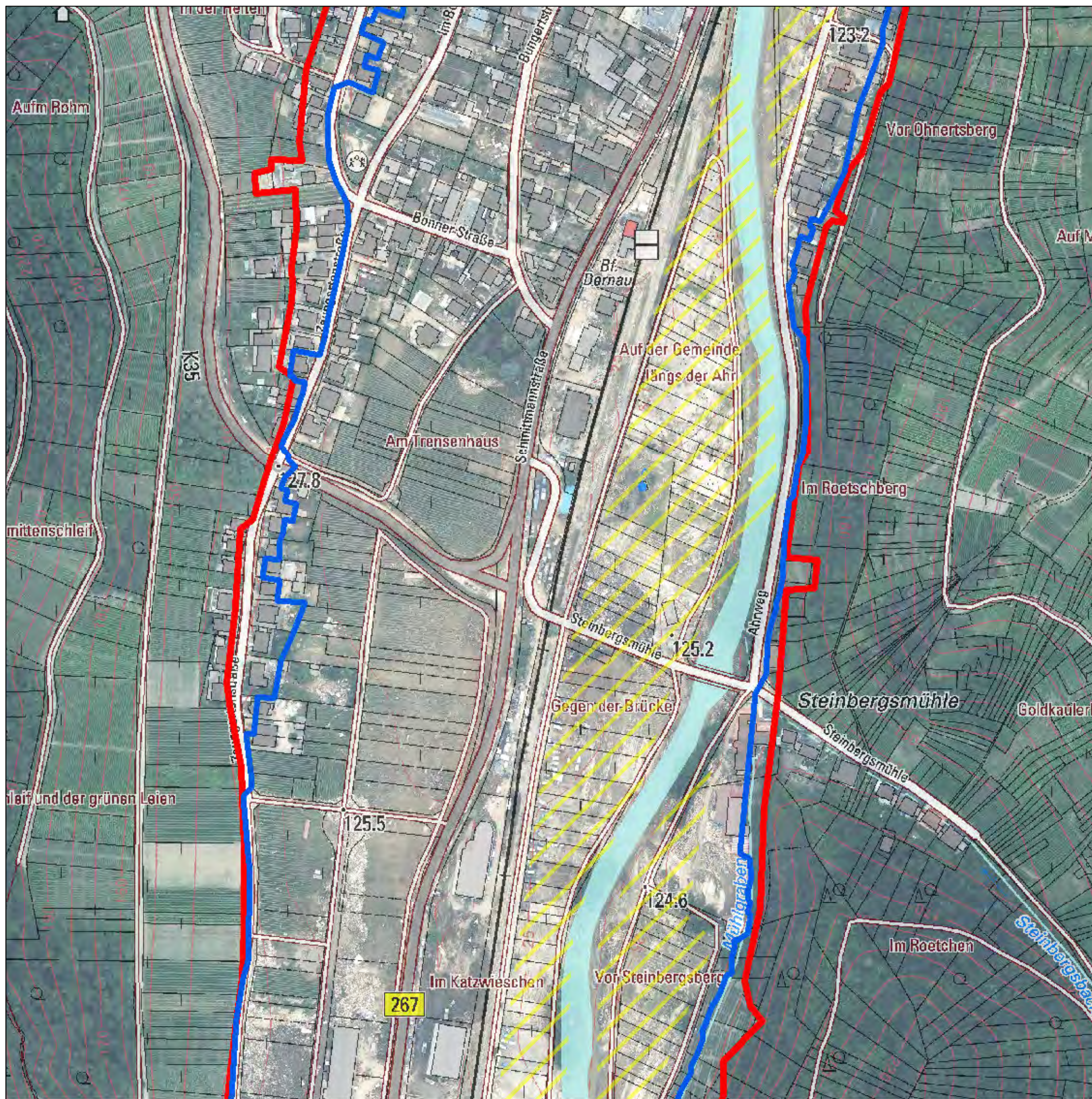
- Pegel
- ▨ vorläufiger besonderer Gefährdungsbereich; wird auf Grundlage neuer Datenlage fortgeschrieben
- Überschwemmungsgebiet Ahr
- Hochwasser 14.07./15.07.2021
- Überschwemmungsgebiet gemäß § 83 Abs. 2 u. 3 LWG (Rhein)
- überschwemmungsgefährdetes Gebiet (Rhein)



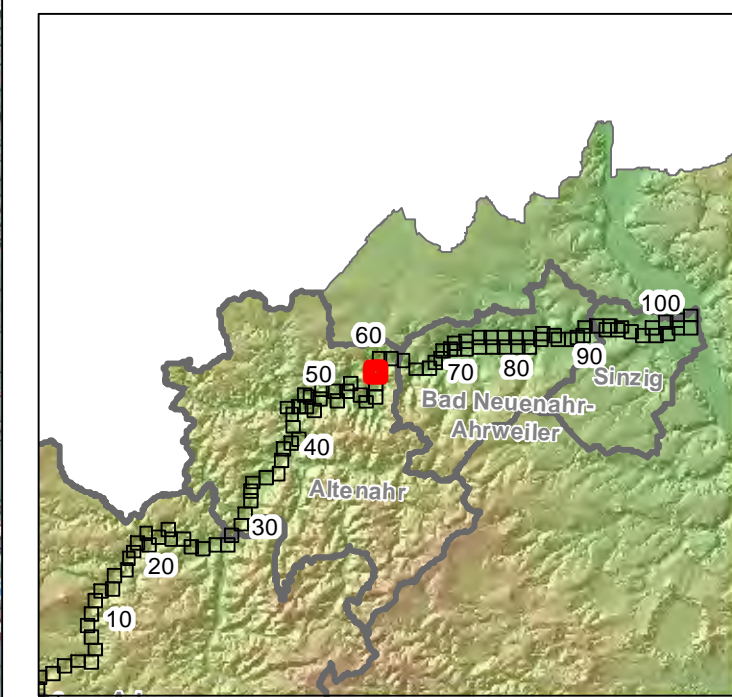
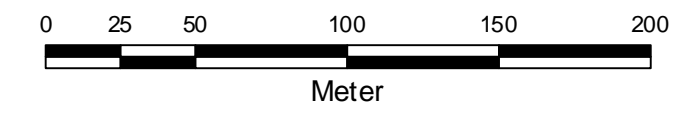


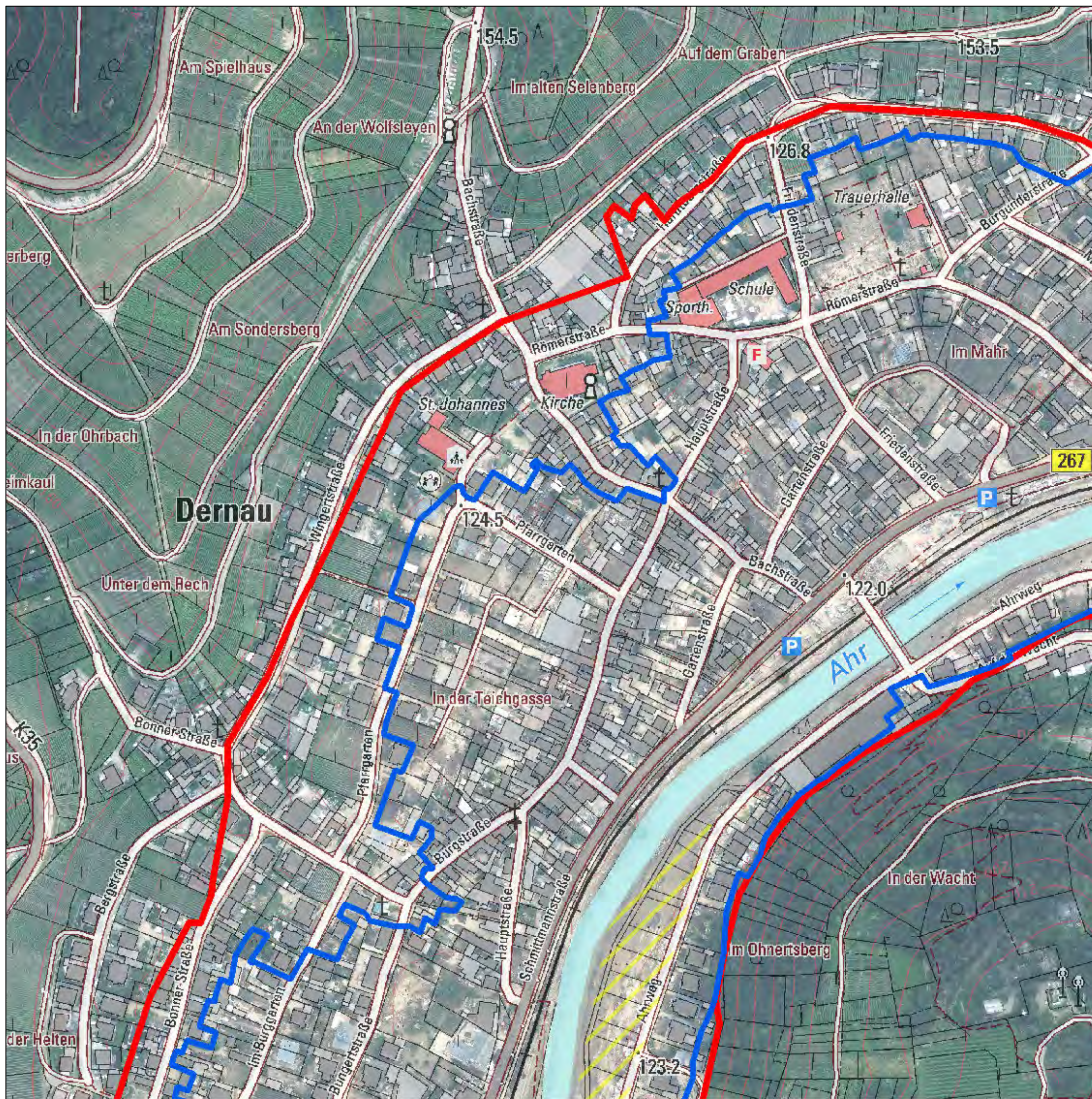
- Pegel
- ▨ vorläufiger besonderer Gefährdungsbereich; wird auf Grundlage neuer Datenlage fortgeschrieben
- Überschwemmungsgebiet Ahr
- Hochwasser 14.07./15.07.2021
- Überschwemmungsgebiet gemäß § 83 Abs. 2 u. 3 LWG (Rhein)
- überschwemmungsgefährdetes Gebiet (Rhein)



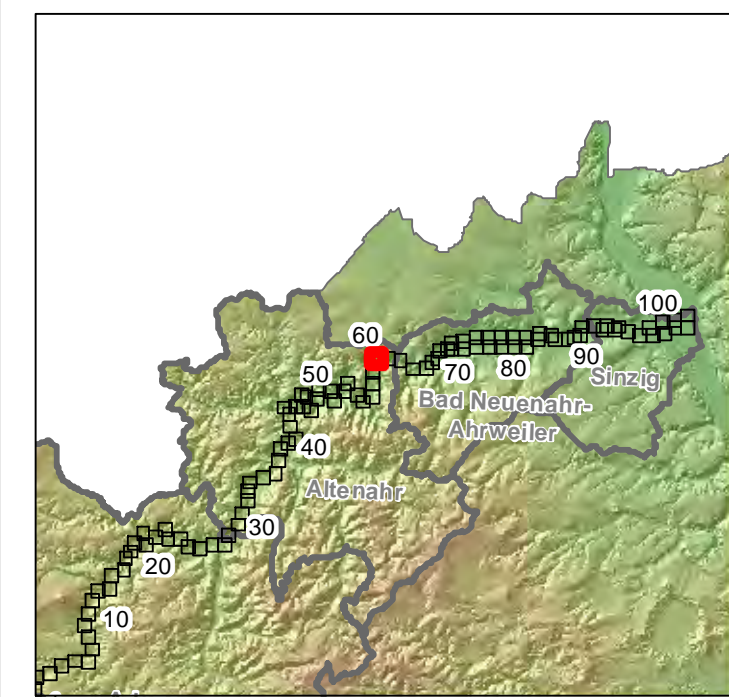
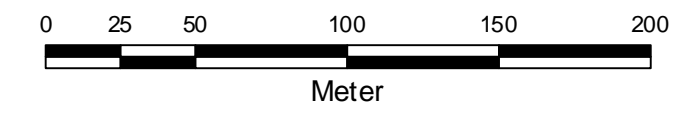


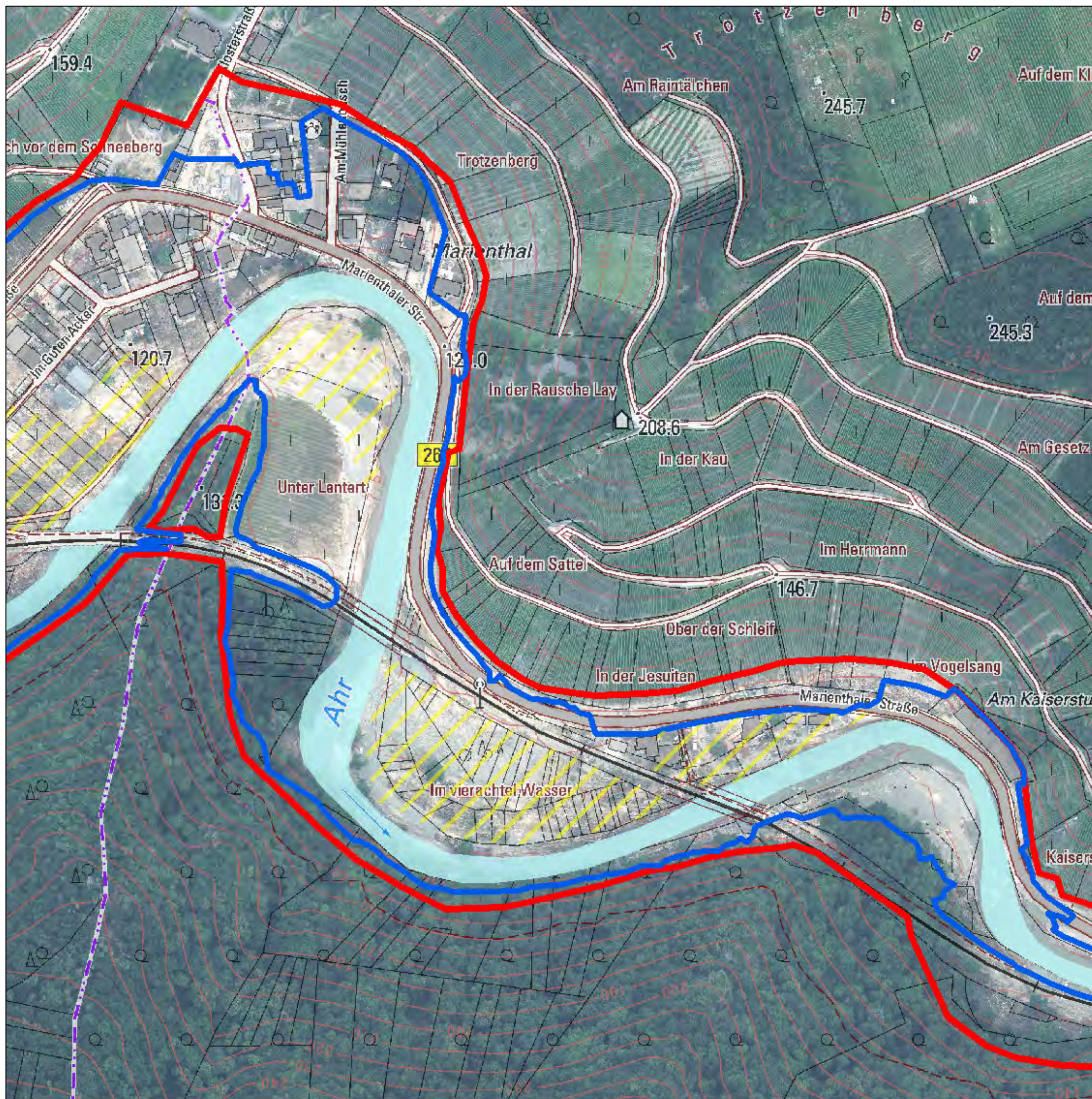
- Pegel
- vorläufiger besonderer Gefährdungsbereich; wird auf Grundlage neuer Datenlage fortgeschrieben
- Überschwemmungsgebiet Ahr
- Hochwasser 14.07./15.07.2021
- Überschwemmungsgebiet gemäß § 83 Abs. 2 u. 3 LWG (Rhein)
- überschwemmungsgefährdetes Gebiet (Rhein)



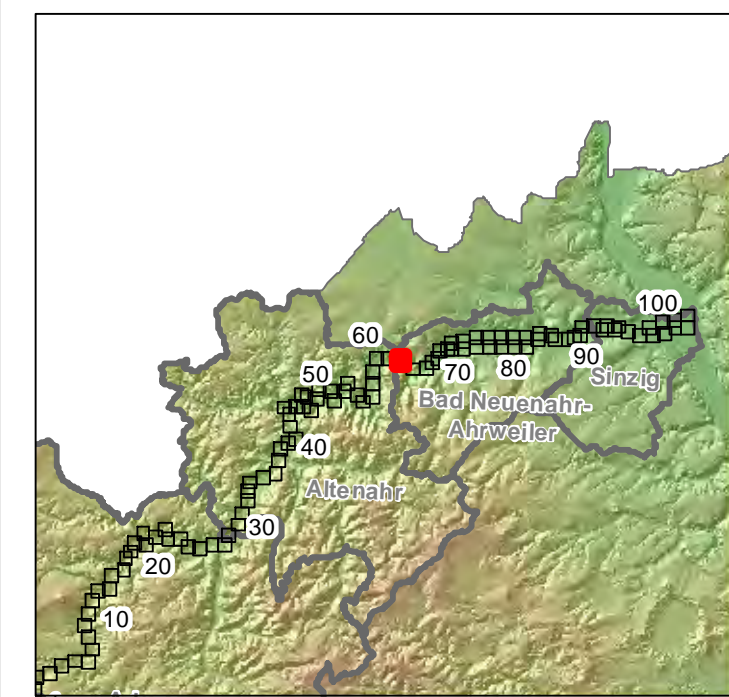
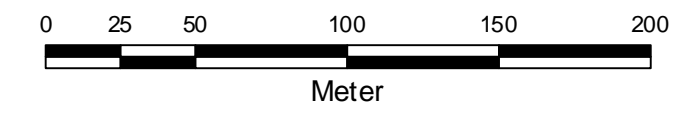


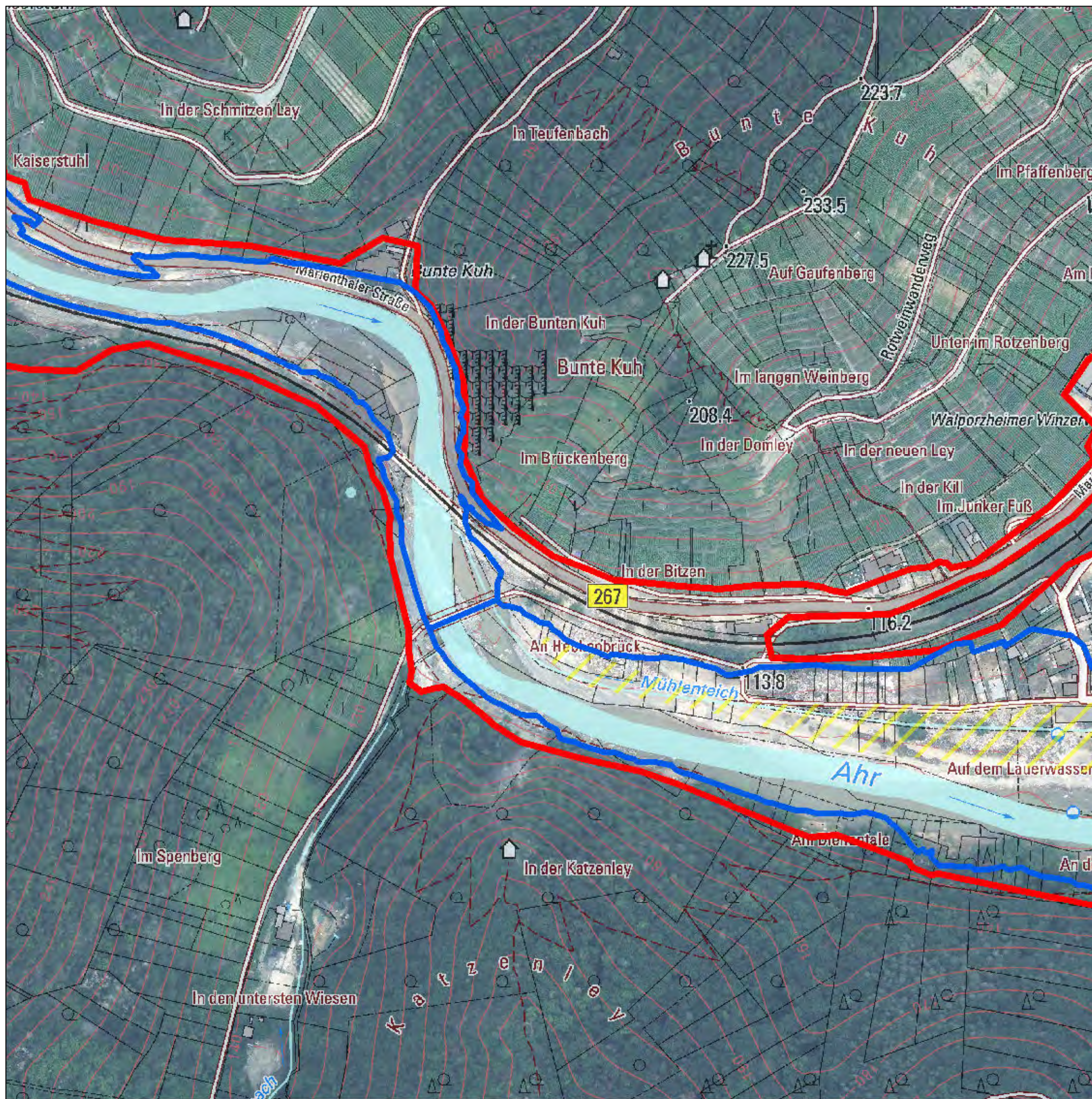
- Pegel
- vorläufiger besonderer Gefährdungsbereich; wird auf Grundlage neuer Datenlage fortgeschrieben
- Überschwemmungsgebiet Ahr
- Hochwasser 14.07./15.07.2021
- Überschwemmungsgebiet gemäß § 83 Abs. 2 u. 3 LWG (Rhein)
- überschwemmungsgefährdetes Gebiet (Rhein)



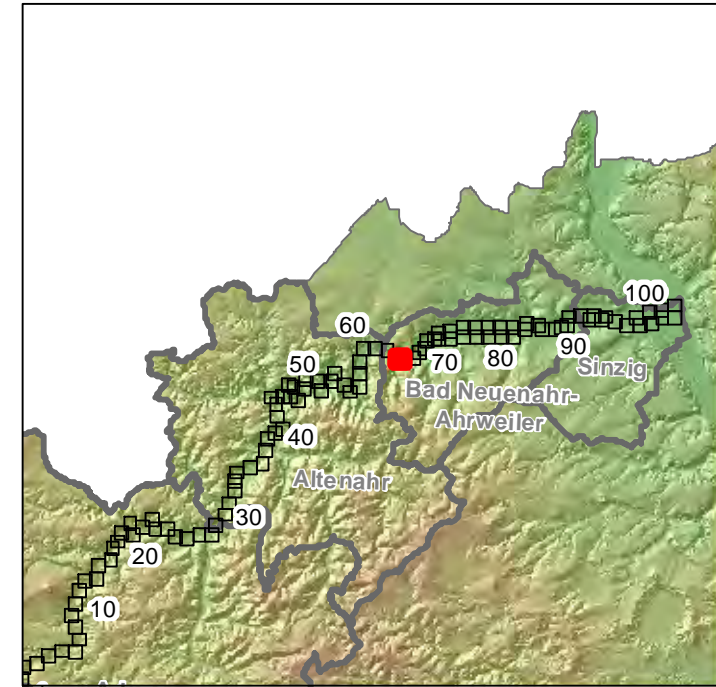


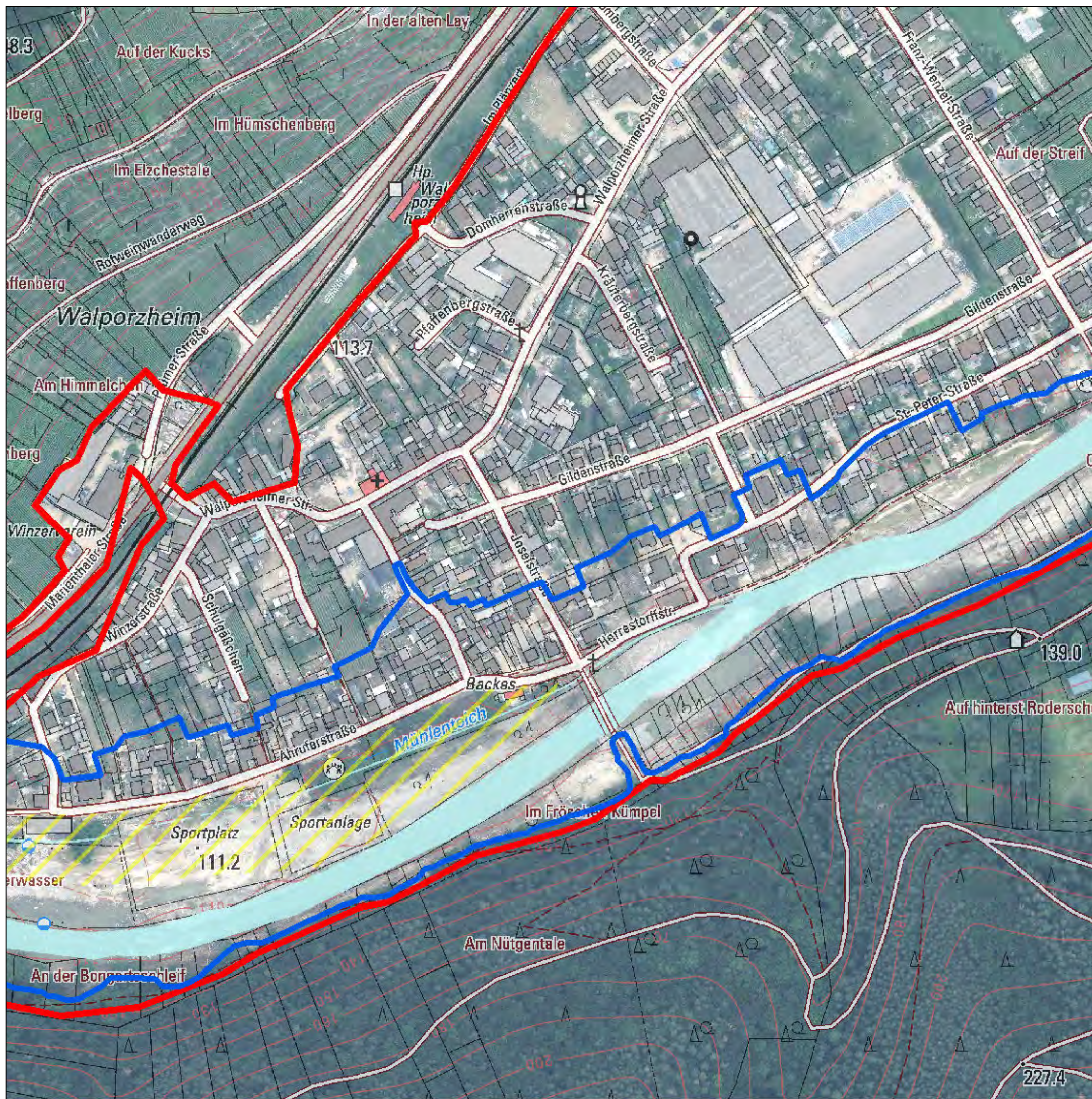
- Pegel
- ▨ vorläufiger besonderer Gefährdungsbereich; wird auf Grundlage neuer Datenlage fortgeschrieben
- Überschwemmungsgebiet Ahr
- Hochwasser 14.07./15.07.2021
- Überschwemmungsgebiet gemäß § 83 Abs. 2 u. 3 LWG (Rhein)
- überschwemmungsgefährdetes Gebiet (Rhein)



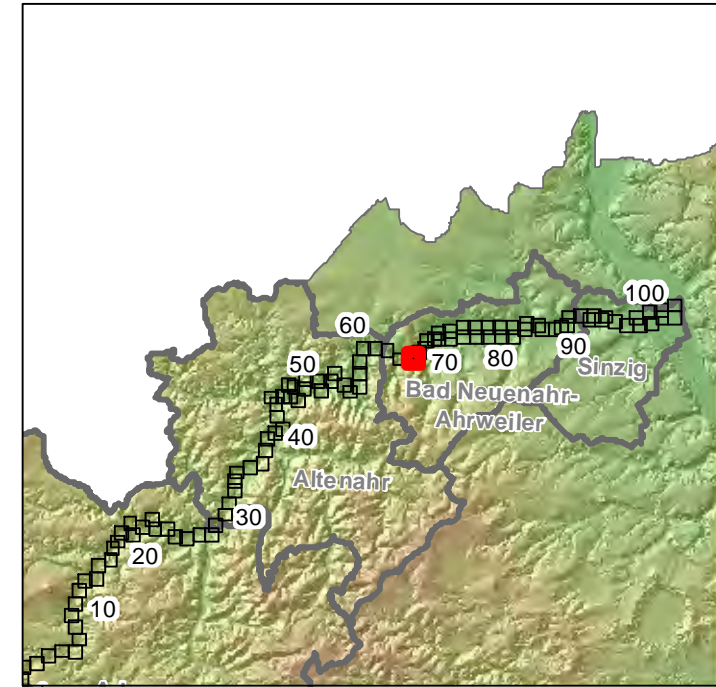


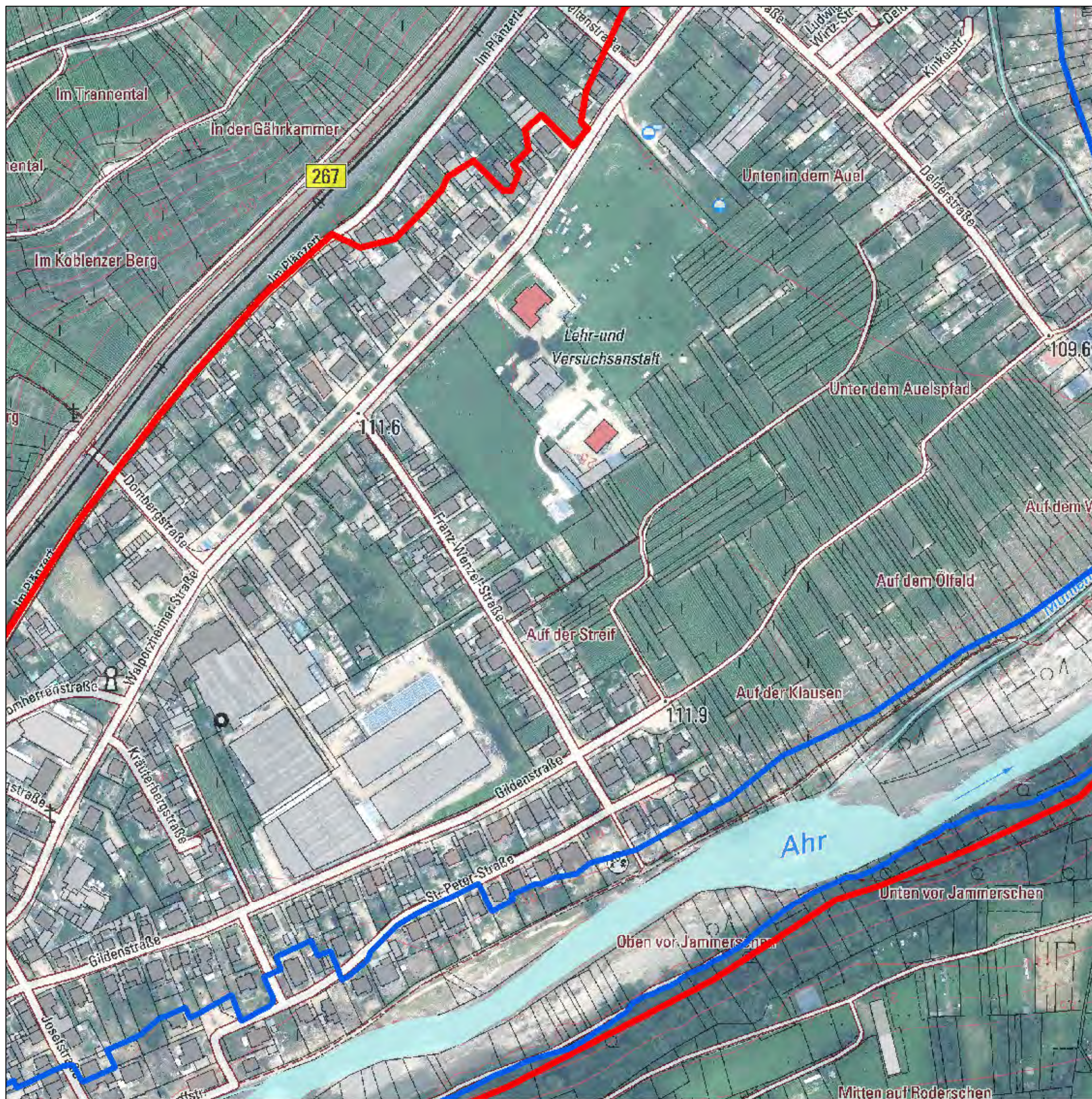
- Pegel
- ▨ vorläufiger besonderer Gefährdungsbereich; wird auf Grundlage neuer Datenlage fortgeschrieben
- Überschwemmungsgebiet Ahr
- Hochwasser 14.07./15.07.2021
- Überschwemmungsgebiet gemäß § 83 Abs. 2 u. 3 LWG (Rhein)
- überschwemmungsgefährdetes Gebiet (Rhein)



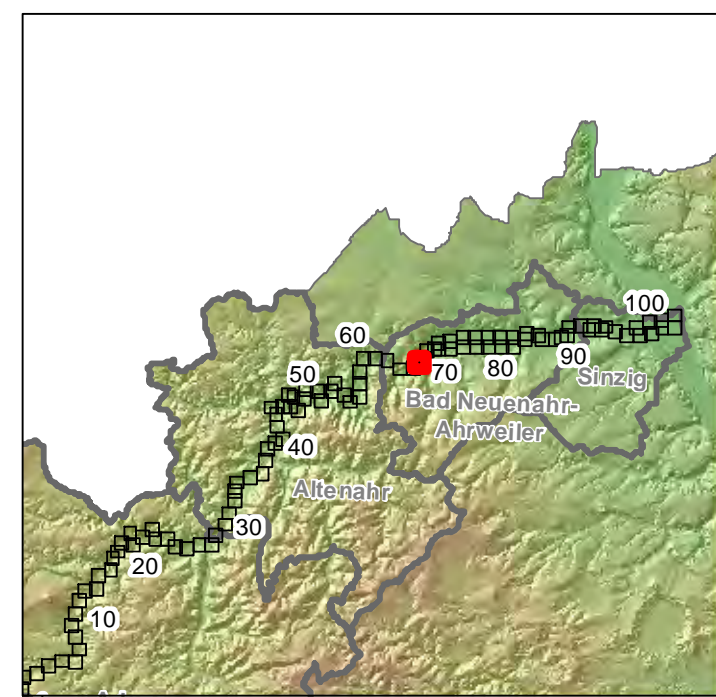


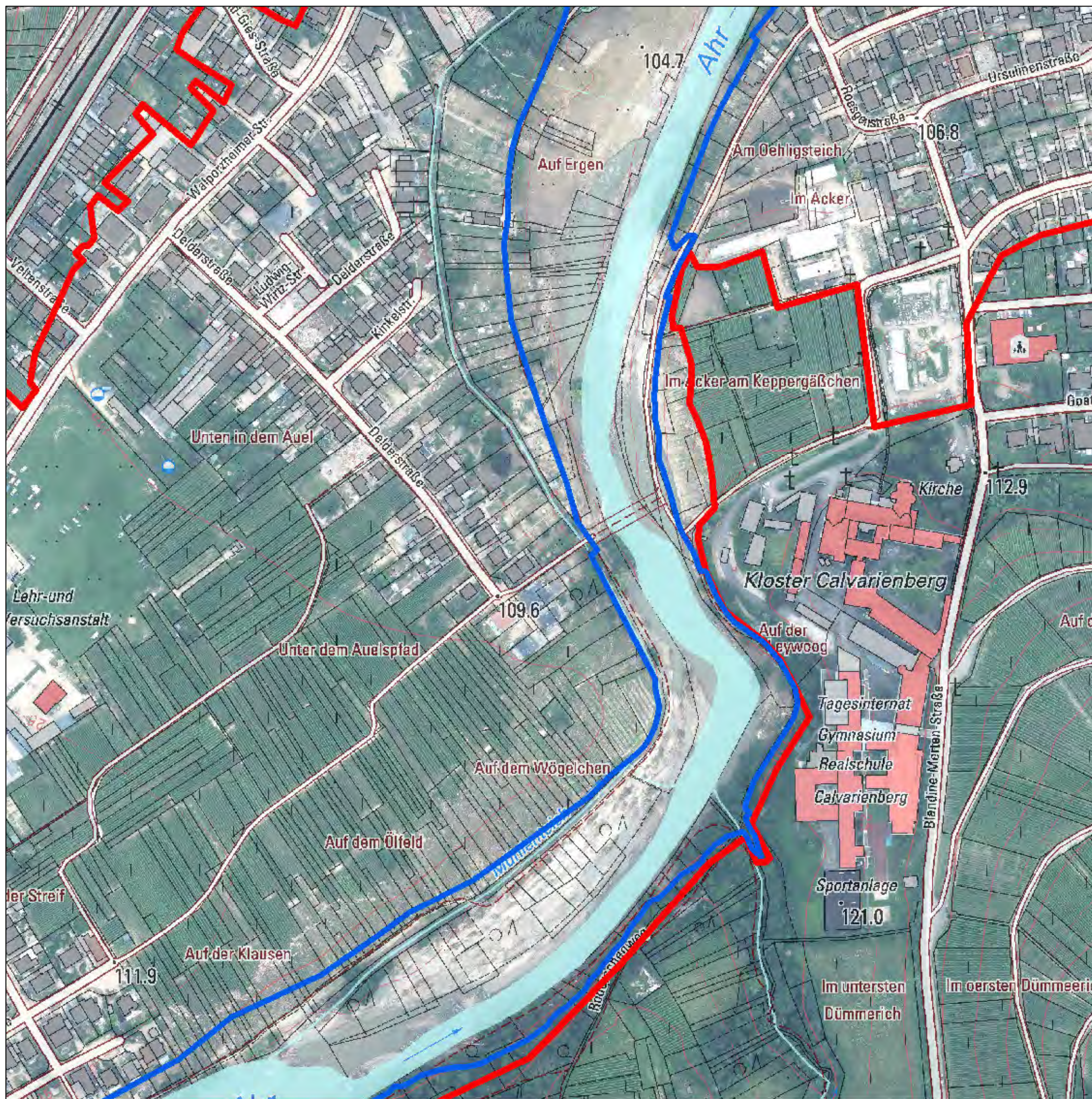
- Pegel
- ▨ vorläufiger besonderer Gefährdungsbereich; wird auf Grundlage neuer Datenlage fortgeschrieben
- Überschwemmungsgebiet Ahr
- Hochwasser 14.07./15.07.2021
- Überschwemmungsgebiet gemäß § 83 Abs. 2 u. 3 LWG (Rhein)
- überschwemmungsgefährdetes Gebiet (Rhein)



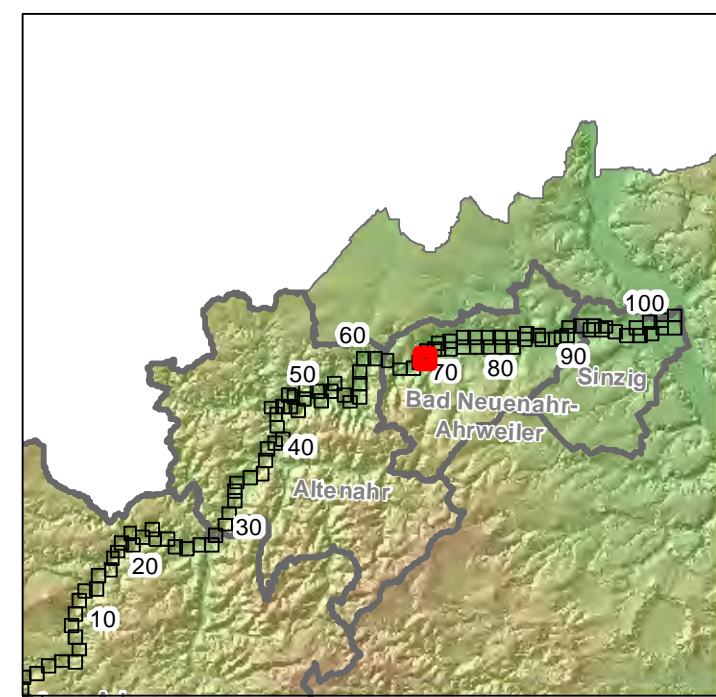


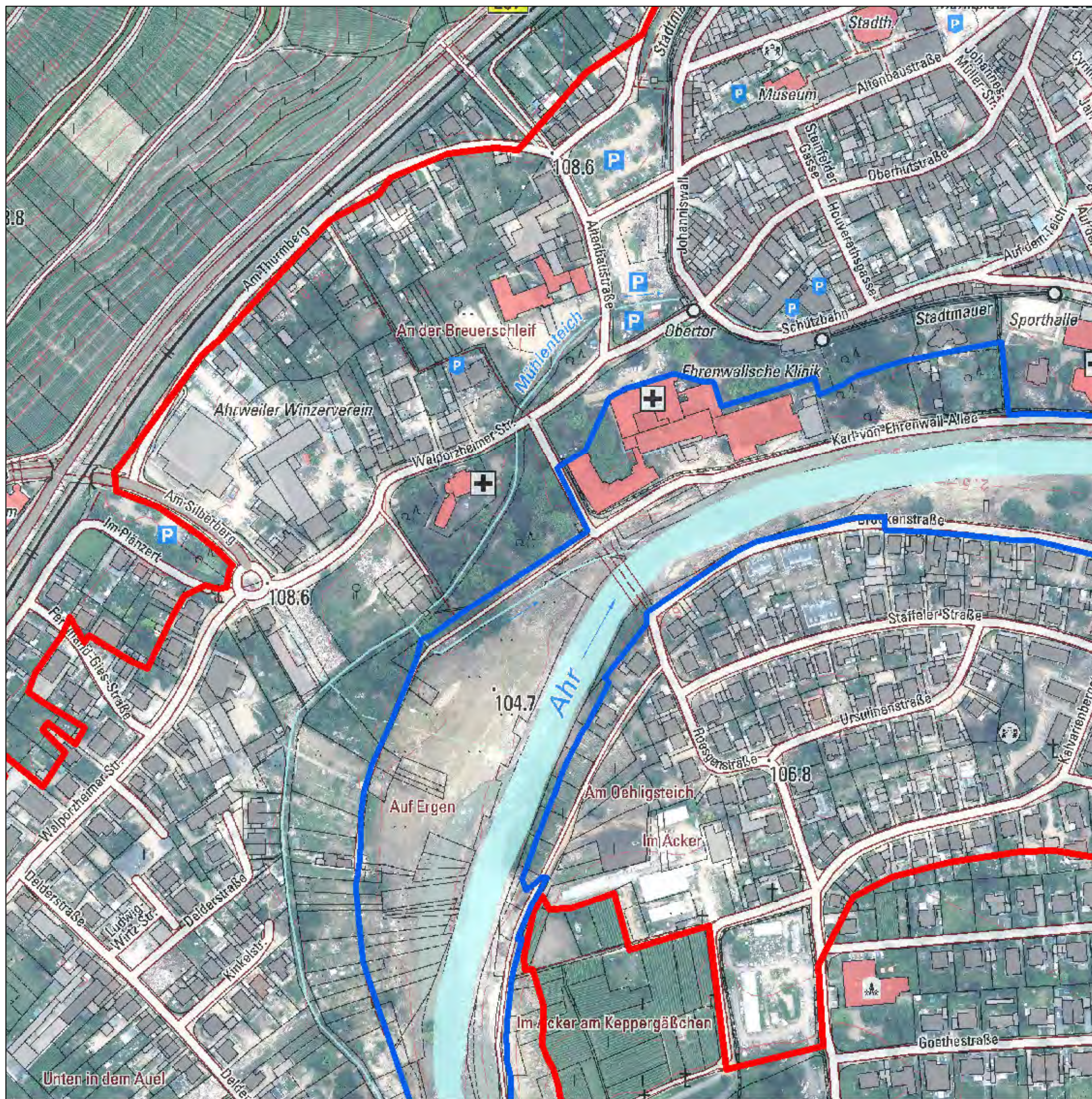
- Pegel
- vorläufiger besonderer Gefährdungsbereich; wird auf Grundlage neuer Datenlage fortgeschrieben
- Überschwemmungsgebiet Ahr
- Hochwasser 14.07./15.07.2021
- Überschwemmungsgebiet gemäß § 83 Abs. 2 u. 3 LWG (Rhein)
- überschwemmungsgefährdetes Gebiet (Rhein)



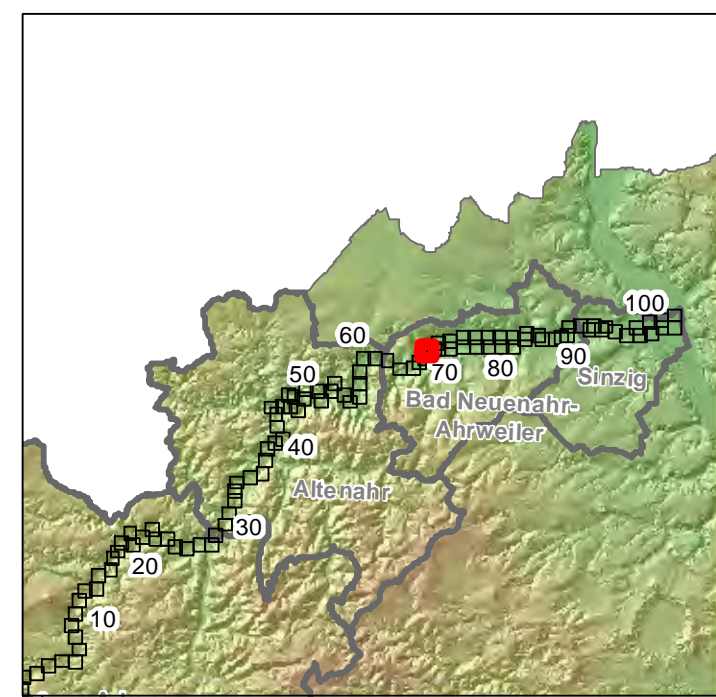


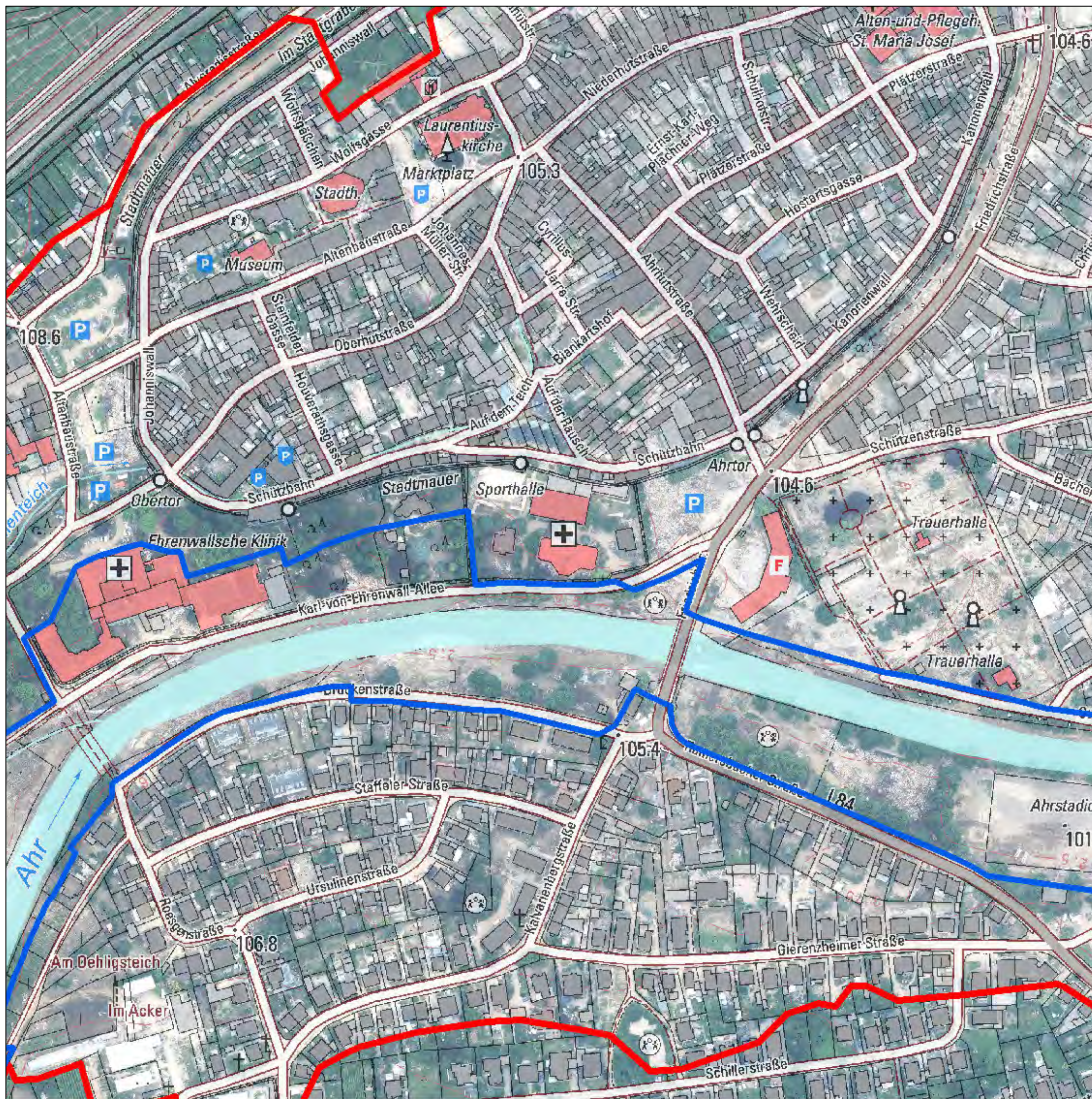
- Pegel
- ▬ vorläufiger besonderer Gefährdungsbereich; wird auf Grundlage neuer Datenlage fortgeschrieben
- Überschwemmungsgebiet Ahr
- Hochwasser 14.07./15.07.2021
- Überschwemmungsgebiet gemäß § 83 Abs. 2 u. 3 LWG (Rhein)
- überschwemmungsgefährdetes Gebiet (Rhein)



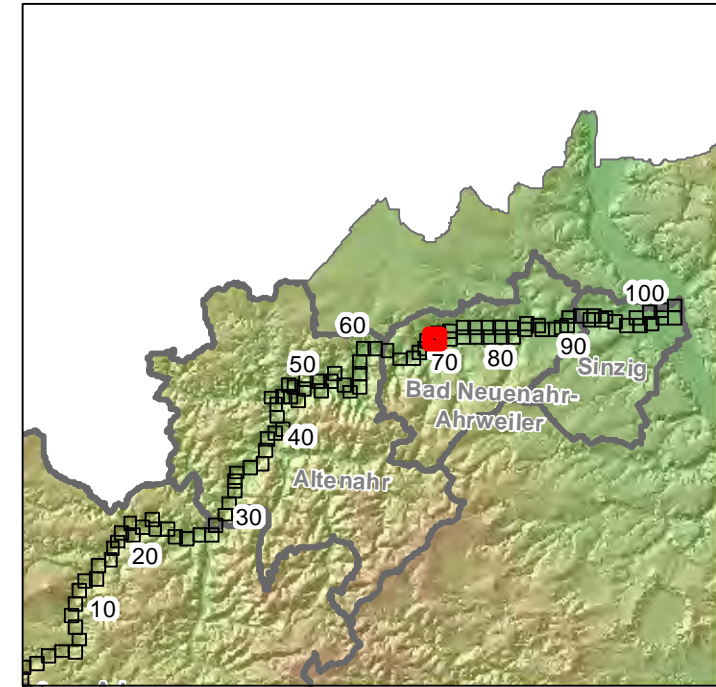


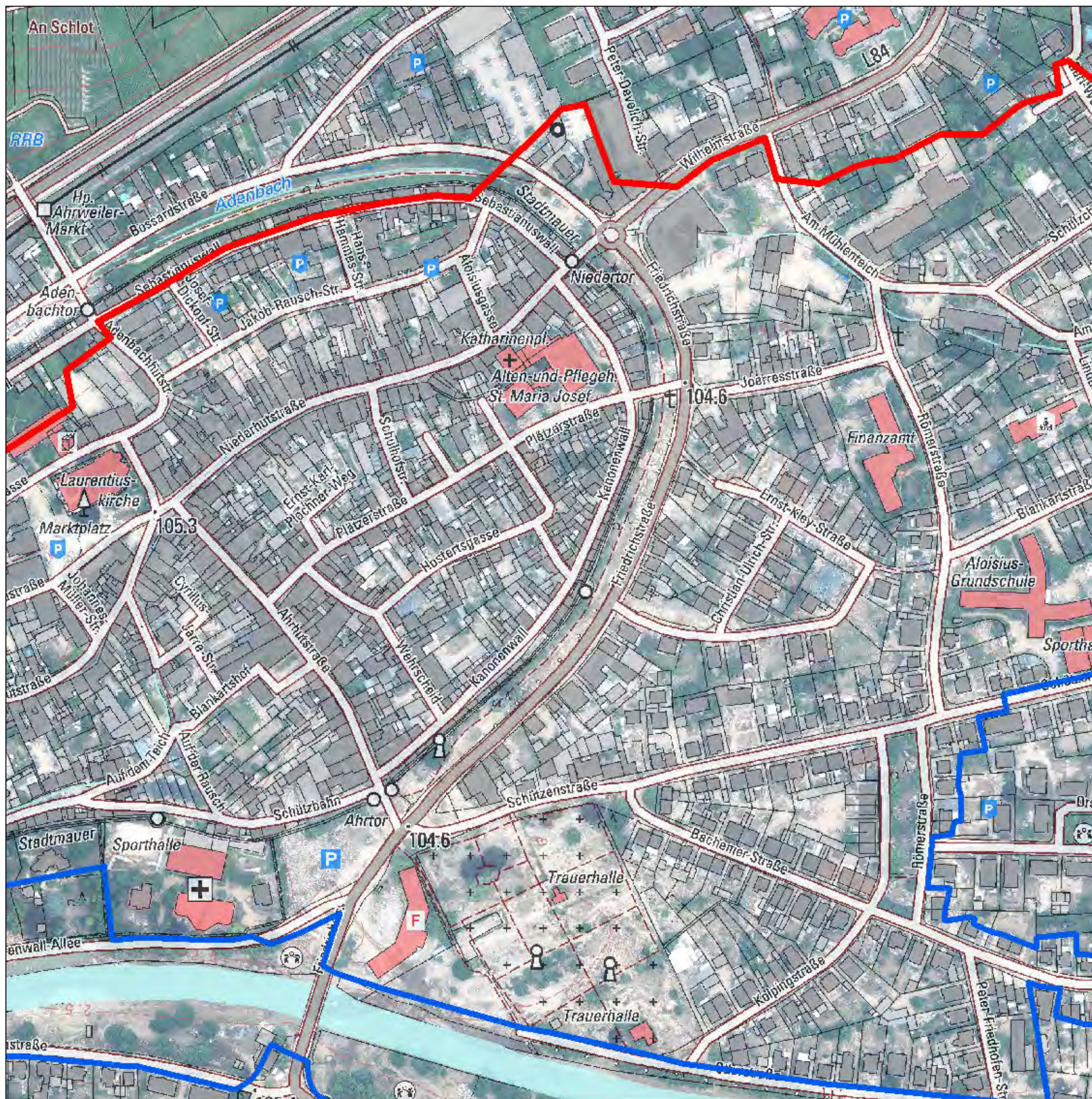
- Pegel
- ▬ vorläufiger besonderer Gefährdungsbereich; wird auf Grundlage neuer Datenlage fortgeschrieben
- Überschwemmungsgebiet Ahr
- Hochwasser 14.07./15.07.2021
- Überschwemmungsgebiet gemäß § 83 Abs. 2 u. 3 LWG (Rhein)
- überschwemmungsgefährdetes Gebiet (Rhein)



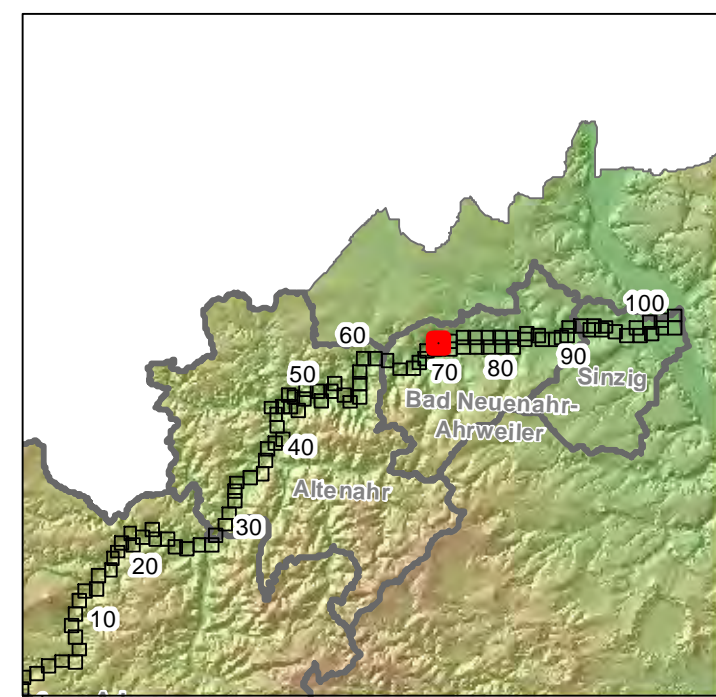


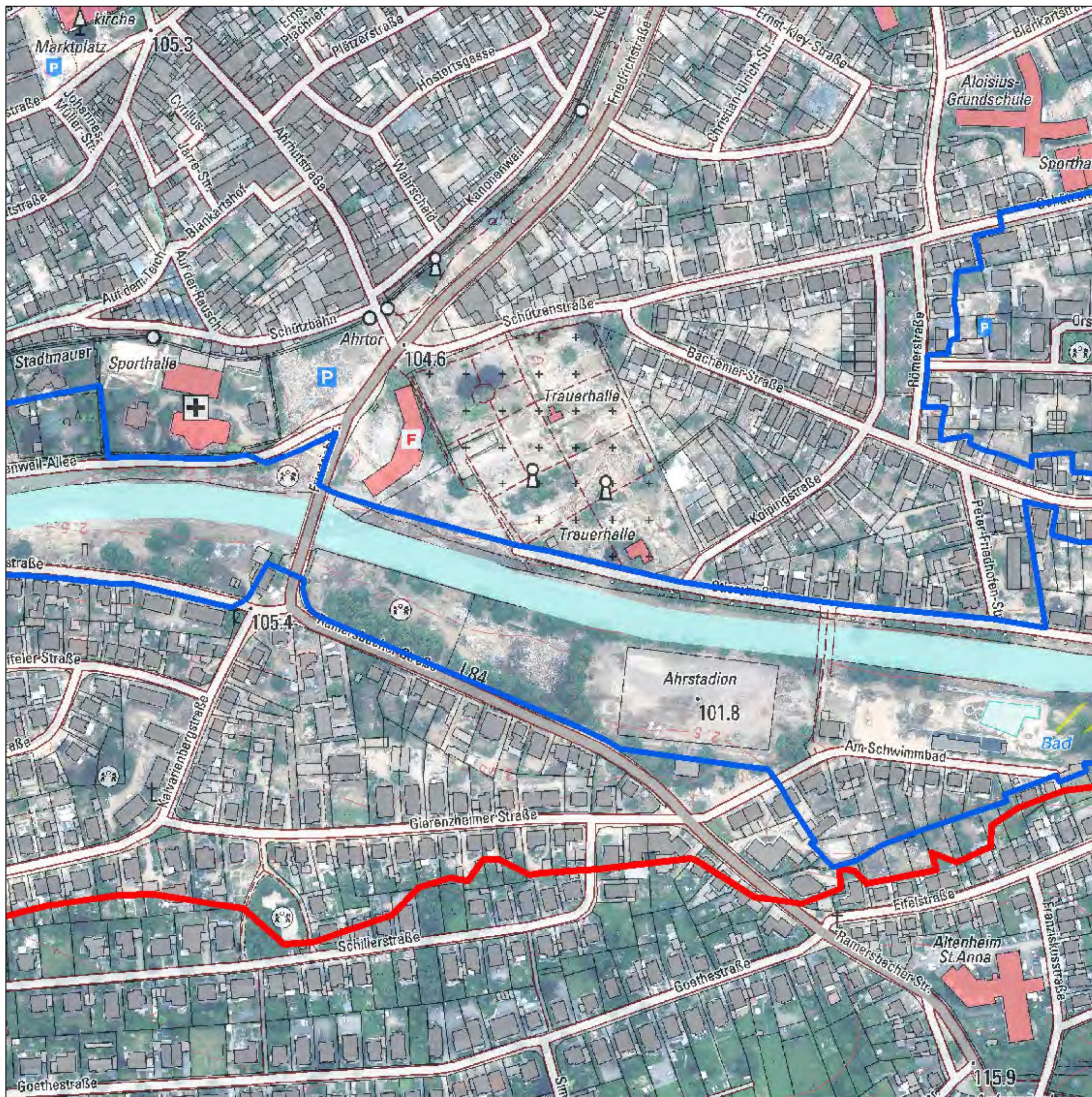
- Pegel
- vorläufiger besonderer Gefährdungsbereich; wird auf Grundlage neuer Datenlage fortgeschrieben
- Überschwemmungsgebiet Ahr
- Hochwasser 14.07./15.07.2021
- Überschwemmungsgebiet gemäß § 83 Abs. 2 u. 3 LWG (Rhein)
- überschwemmungsgefährdetes Gebiet (Rhein)



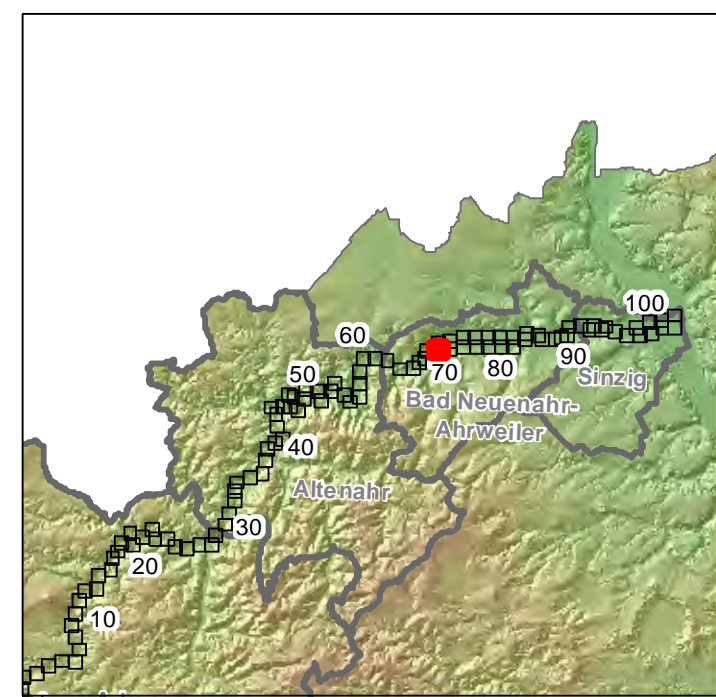


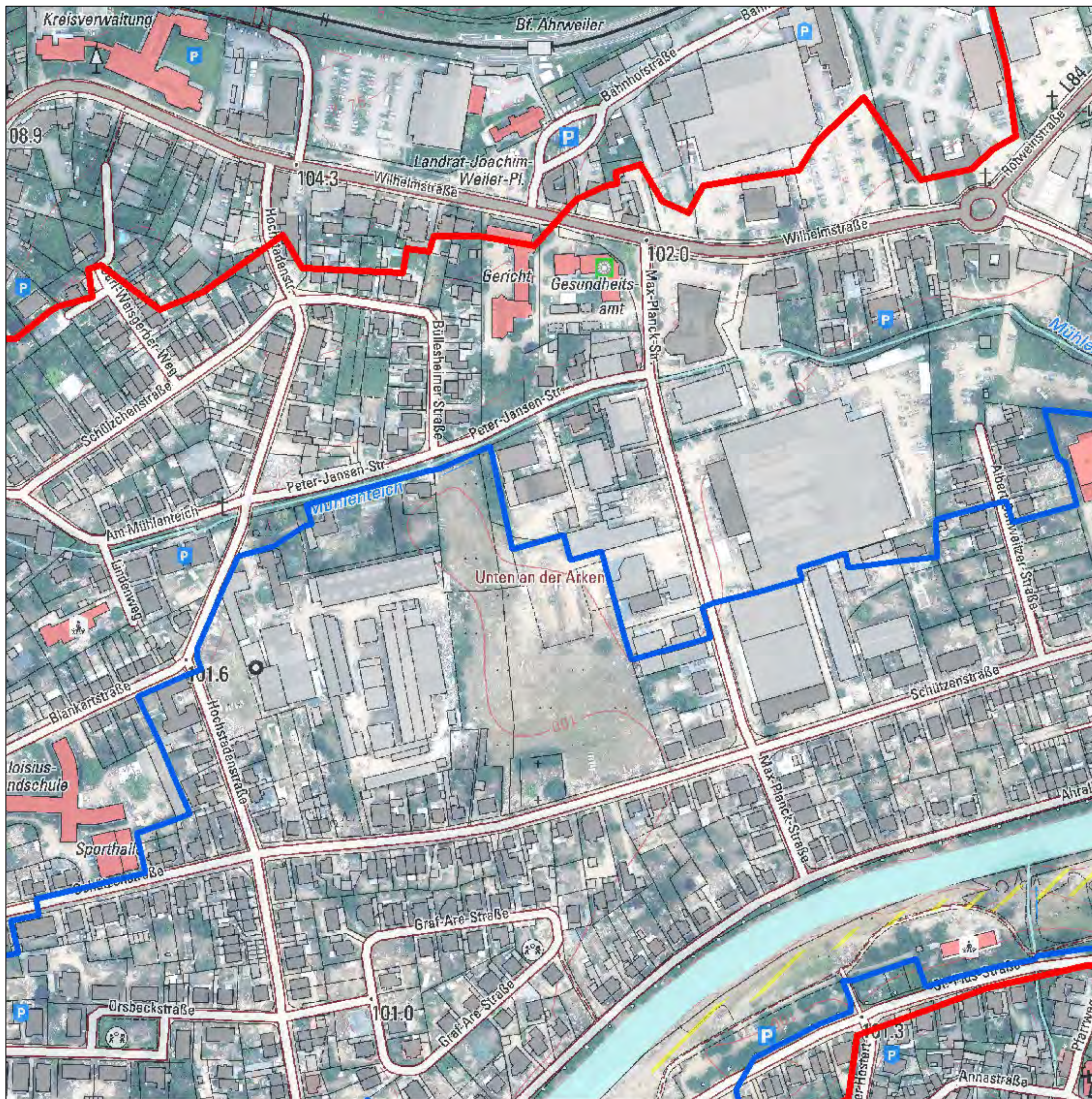
- Pegel
- vorläufiger besonderer Gefährdungsbereich; wird auf Grundlage neuer Datenlage fortgeschrieben
- Überschwemmungsgebiet Ahr
- Hochwasser 14.07./15.07.2021
- Überschwemmungsgebiet gemäß § 83 Abs. 2 u. 3 LWG (Rhein)
- überschwemmungsgefährdetes Gebiet (Rhein)



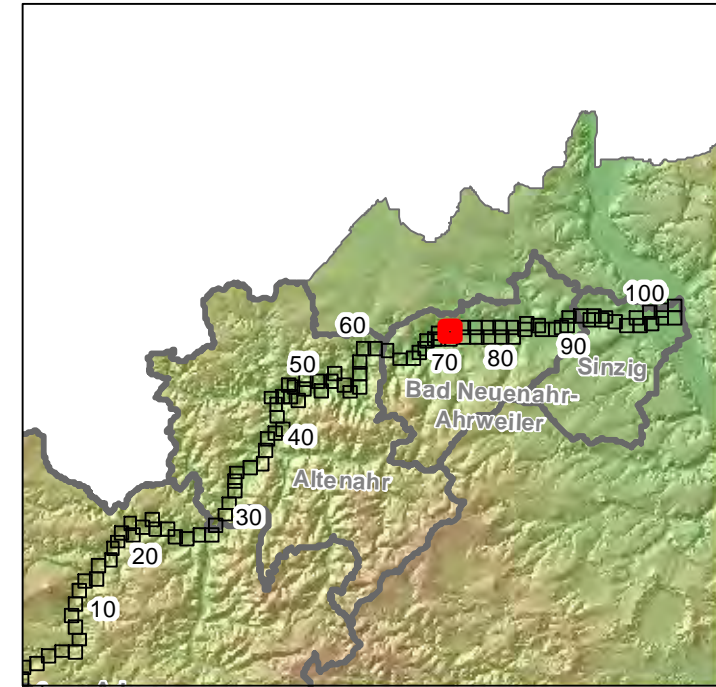


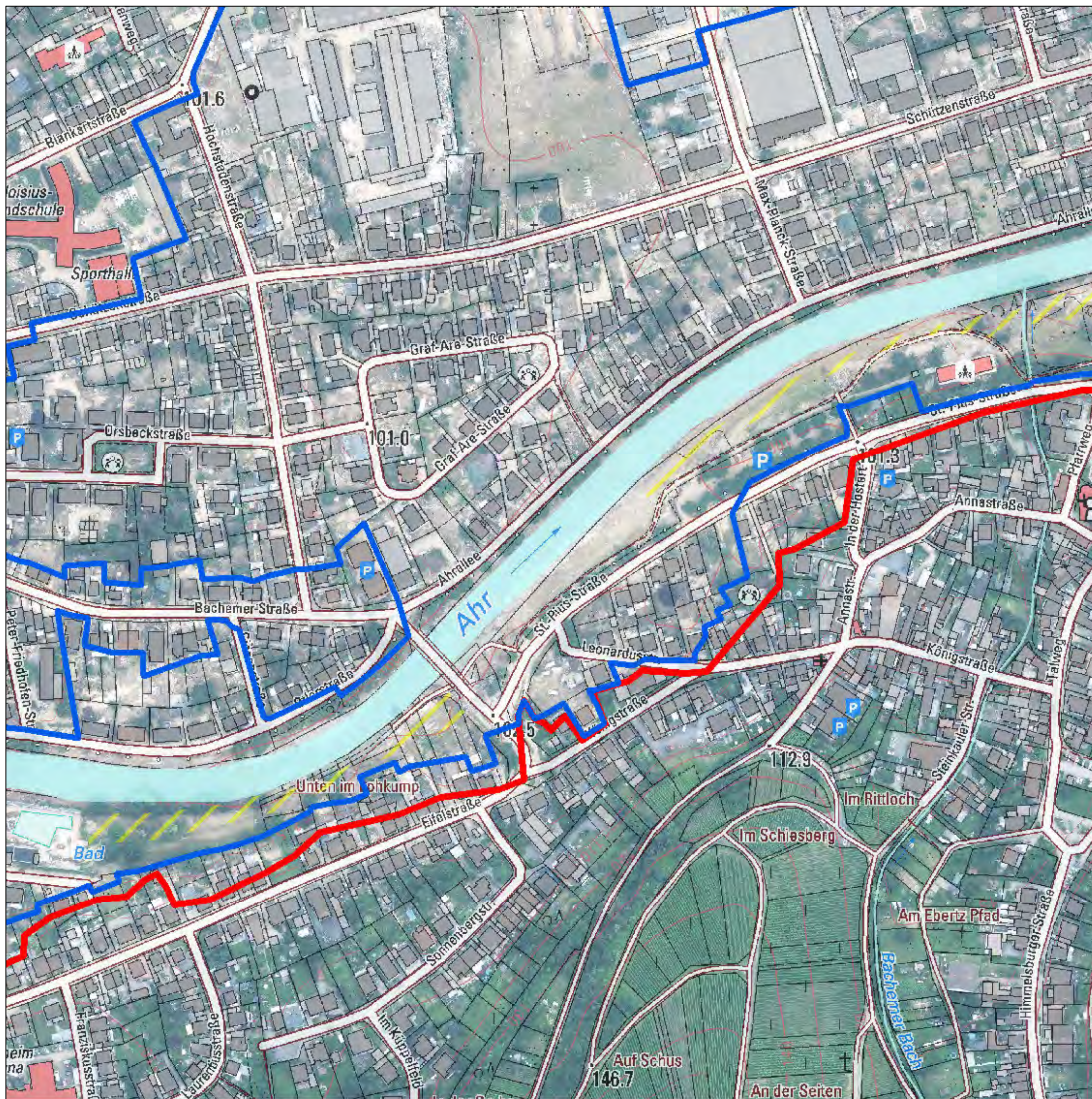
- Pegel
- ▬ vorläufiger besonderer Gefährdungsbereich; wird auf Grundlage neuer Datenlage fortgeschrieben
- Überschwemmungsgebiet Ahr
- Hochwasser 14.07./15.07.2021
- Überschwemmungsgebiet gemäß § 83 Abs. 2 u. 3 LWG (Rhein)
- überschwemmungsgefährdetes Gebiet (Rhein)



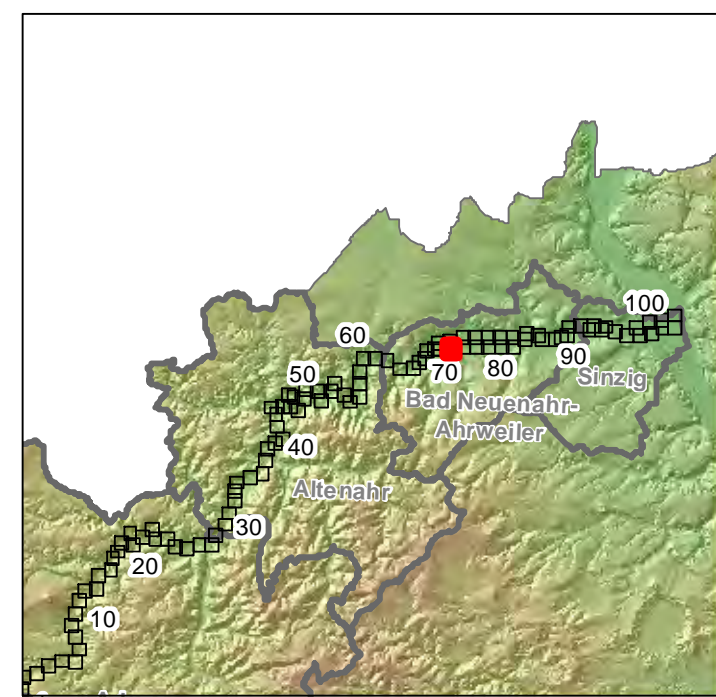


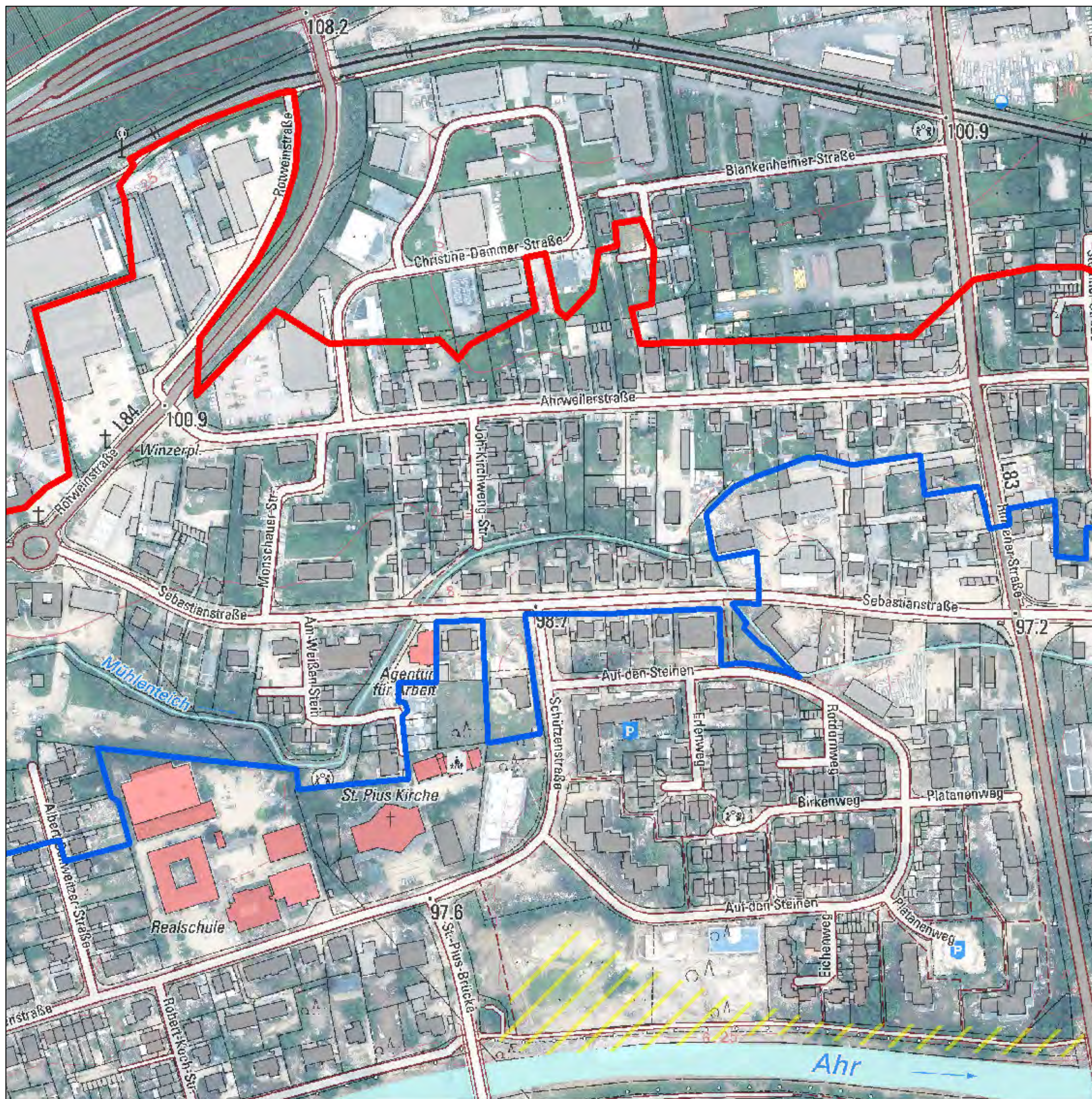
- Pegel
- - - vorläufiger besonderer Gefährdungsbereich; wird auf Grundlage neuer Datenlage fortgeschrieben
- Überschwemmungsgebiet Ahr
- Hochwasser 14.07./15.07.2021
- Überschwemmungsgebiet gemäß § 83 Abs. 2 u. 3 LWG (Rhein)
- überschwemmungsgefährdetes Gebiet (Rhein)



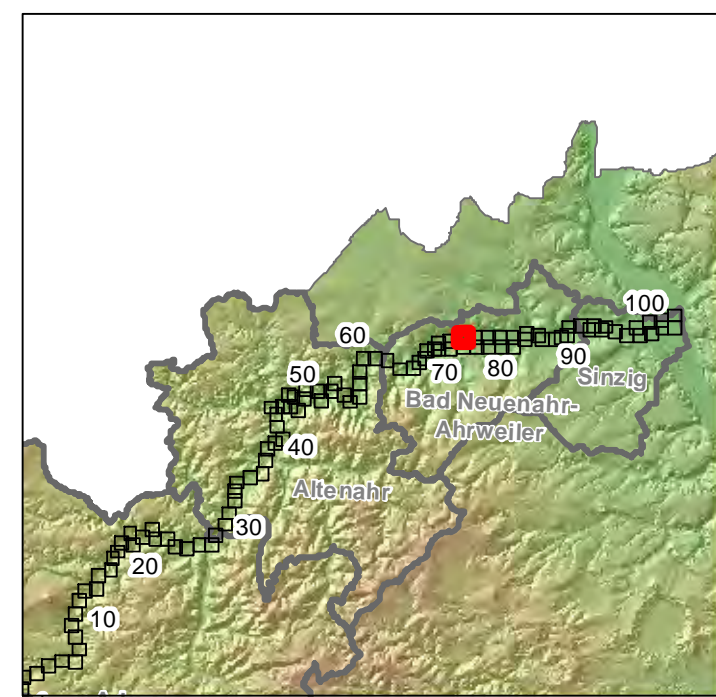


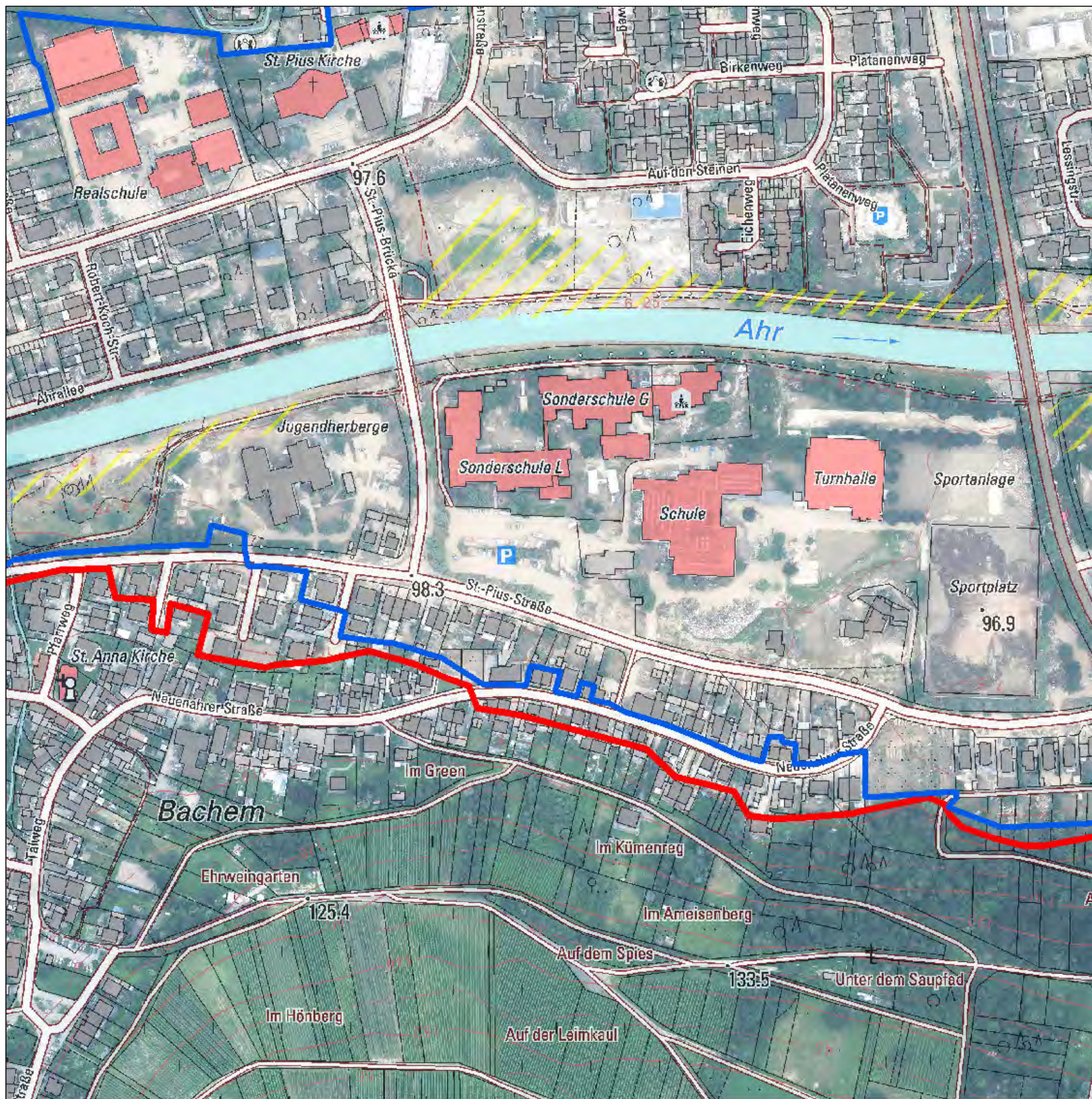
- Pegel
- ▨ vorläufiger besonderer Gefährdungsbereich; wird auf Grundlage neuer Datenlage fortgeschrieben
- Überschwemmungsgebiet Ahr
- Hochwasser 14.07./15.07.2021
- Überschwemmungsgebiet gemäß § 83 Abs. 2 u. 3 LWG (Rhein)
- überschwemmungsgefährdetes Gebiet (Rhein)



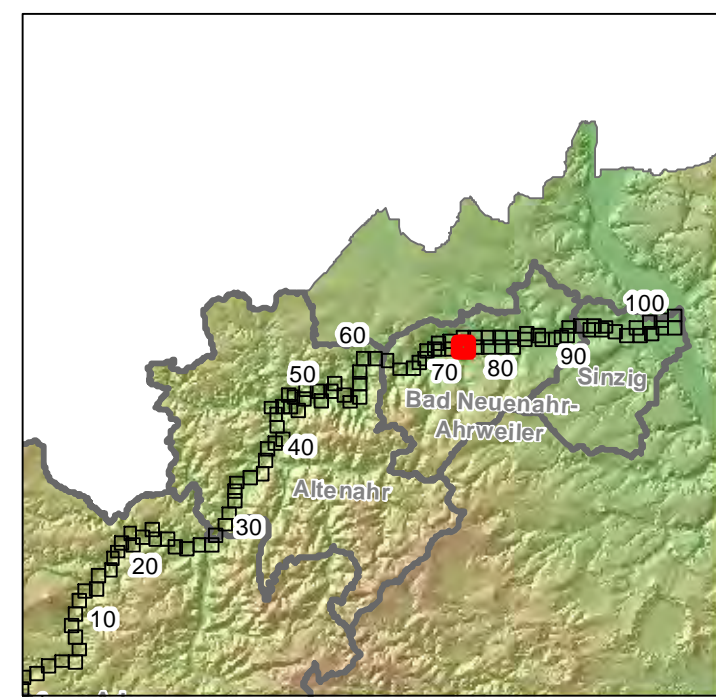


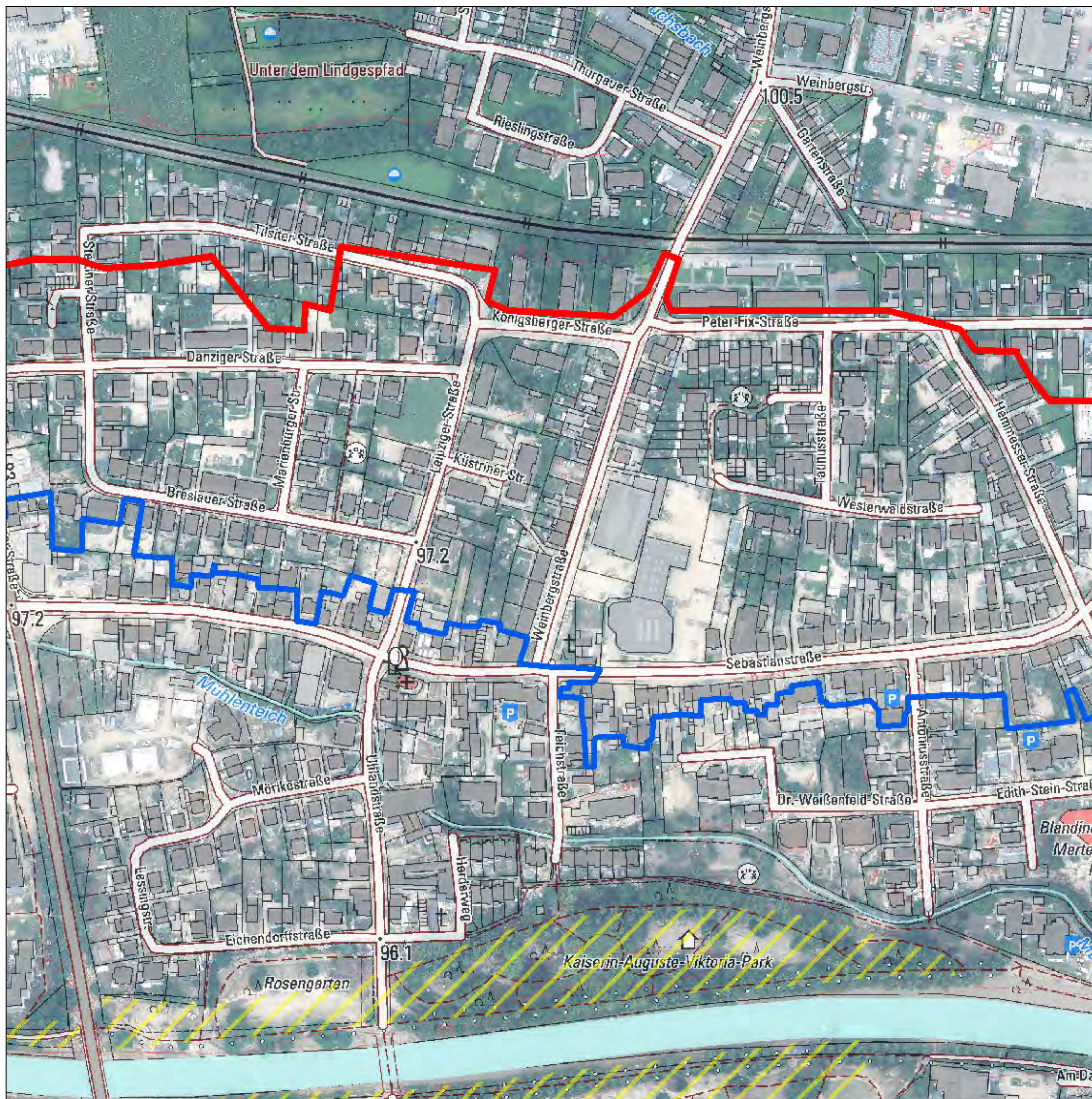
- Pegel
- ▨ vorläufiger besonderer Gefährdungsbereich; wird auf Grundlage neuer Datenlage fortgeschrieben
- Überschwemmungsgebiet Ahr
- Hochwasser 14.07./15.07.2021
- Überschwemmungsgebiet gemäß § 83 Abs. 2 u. 3 LWG (Rhein)
- überschwemmungsgefährdetes Gebiet (Rhein)



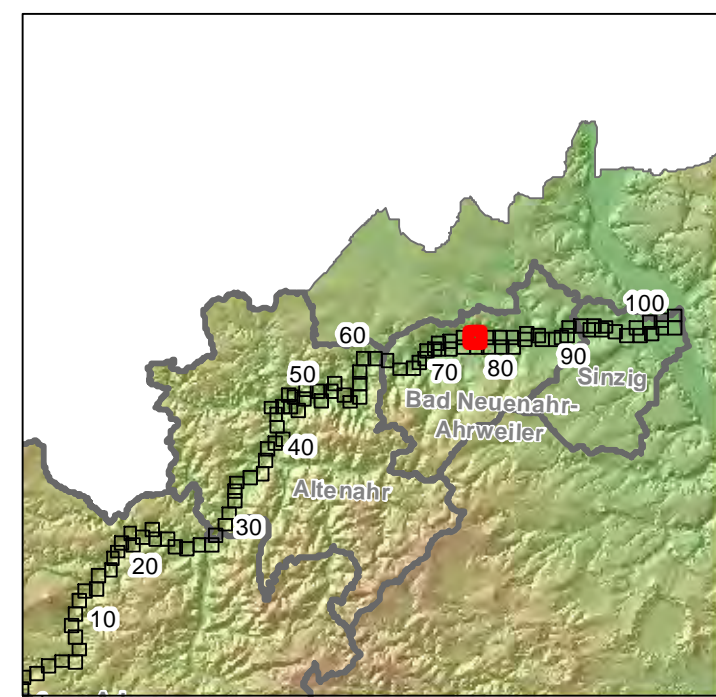


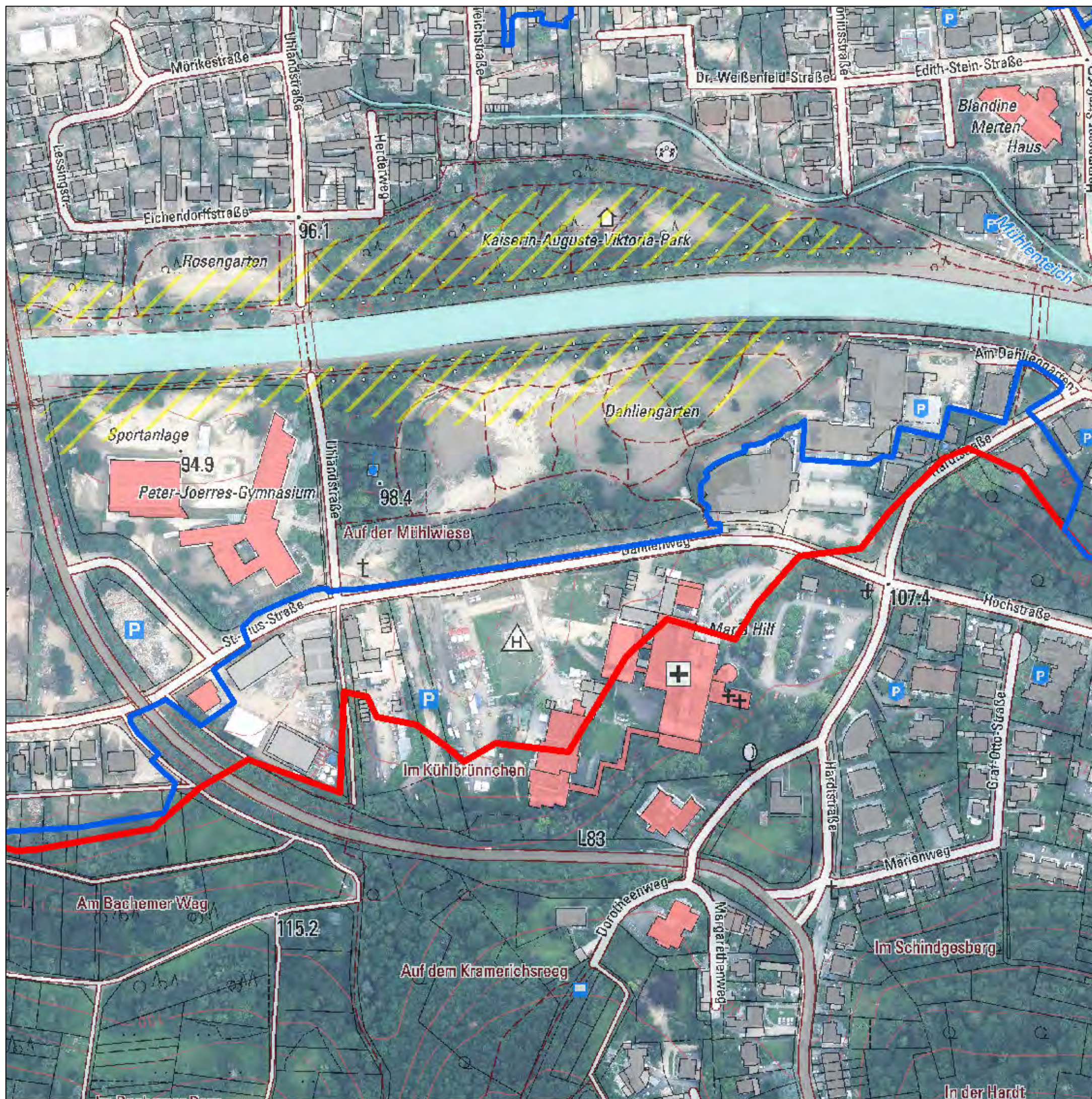
- Pegel
- ▨ vorläufiger besonderer Gefährdungsbereich; wird auf Grundlage neuer Datenlage fortgeschrieben
- Überschwemmungsgebiet Ahr
- Hochwasser 14.07./15.07.2021
- Überschwemmungsgebiet gemäß § 83 Abs. 2 u. 3 LWG (Rhein)
- überschwemmungsgefährdetes Gebiet (Rhein)



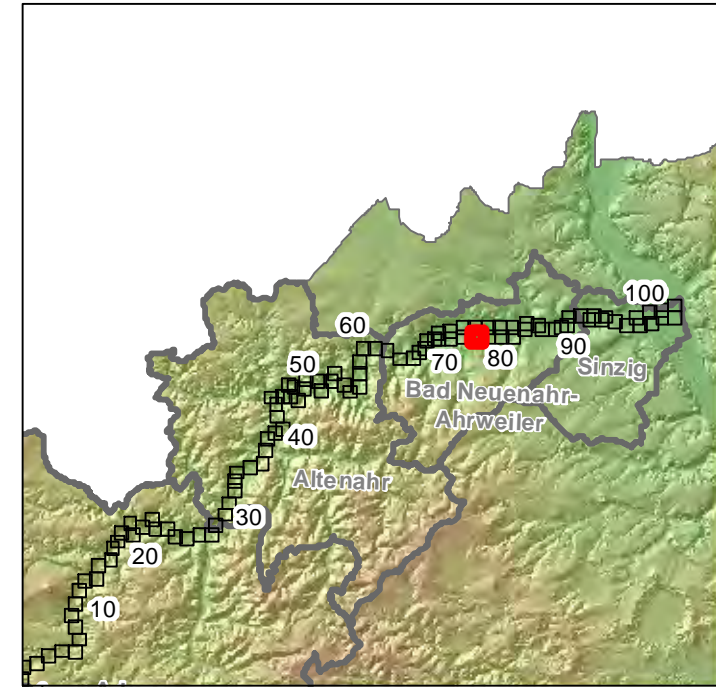


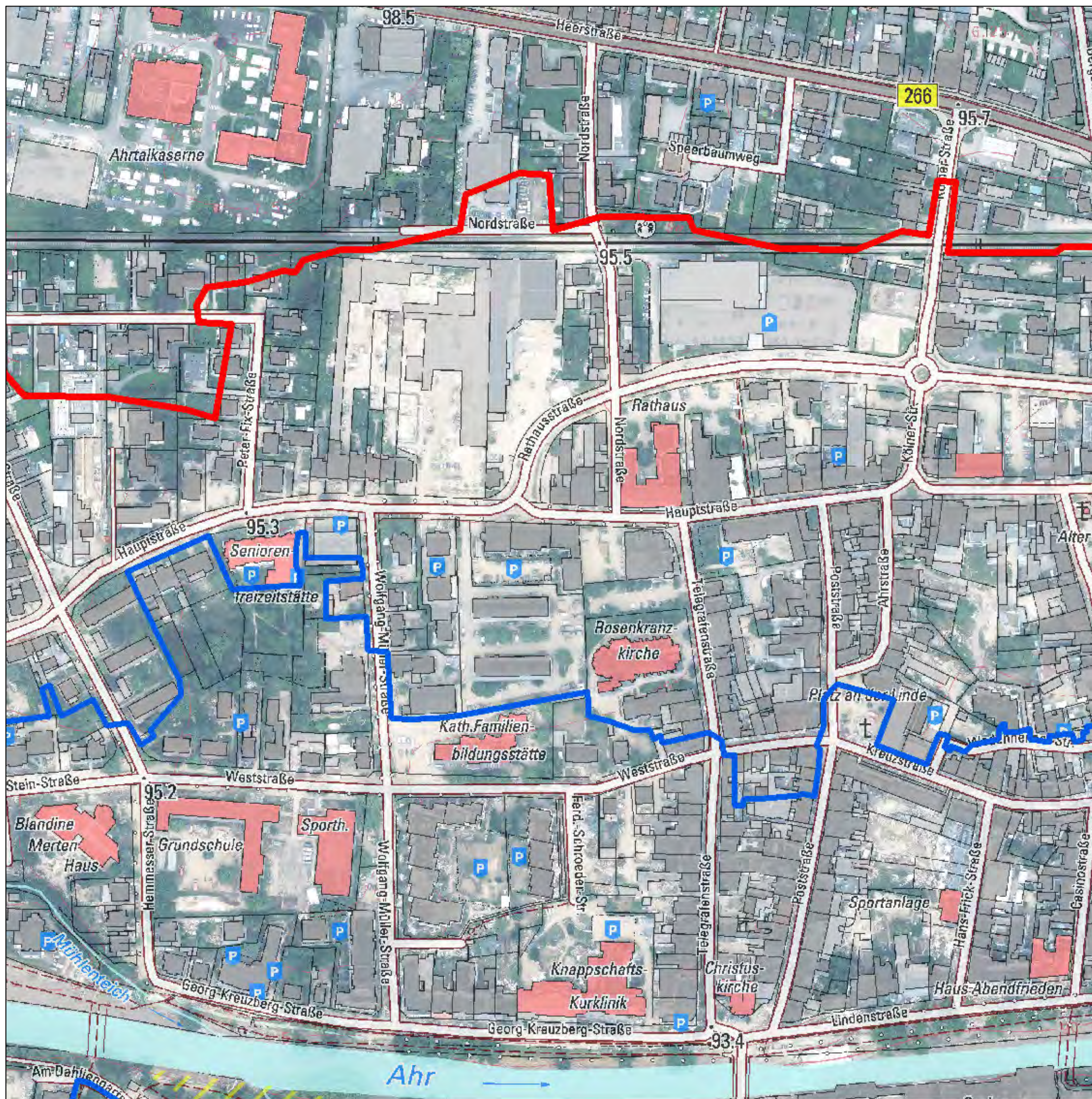
- Pegel
- ▨ vorläufiger besonderer Gefährdungsbereich; wird auf Grundlage neuer Datenlage fortgeschrieben
- Überschwemmungsgebiet Ahr
- Hochwasser 14.07./15.07.2021
- Überschwemmungsgebiet gemäß § 83 Abs. 2 u. 3 LWG (Rhein)
- überschwemmungsgefährdetes Gebiet (Rhein)



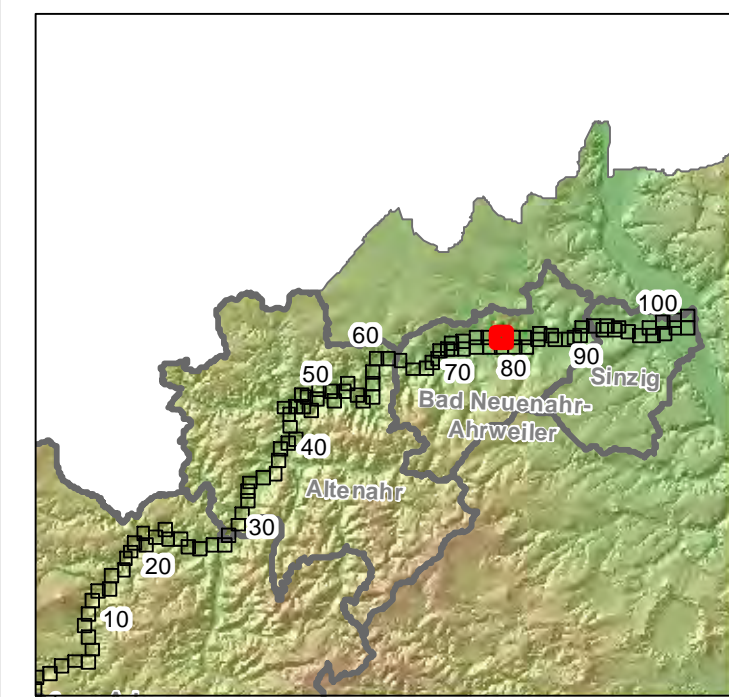
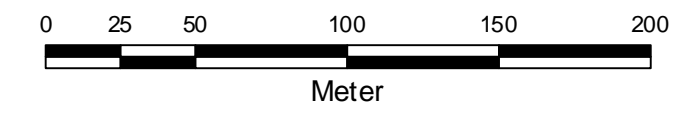


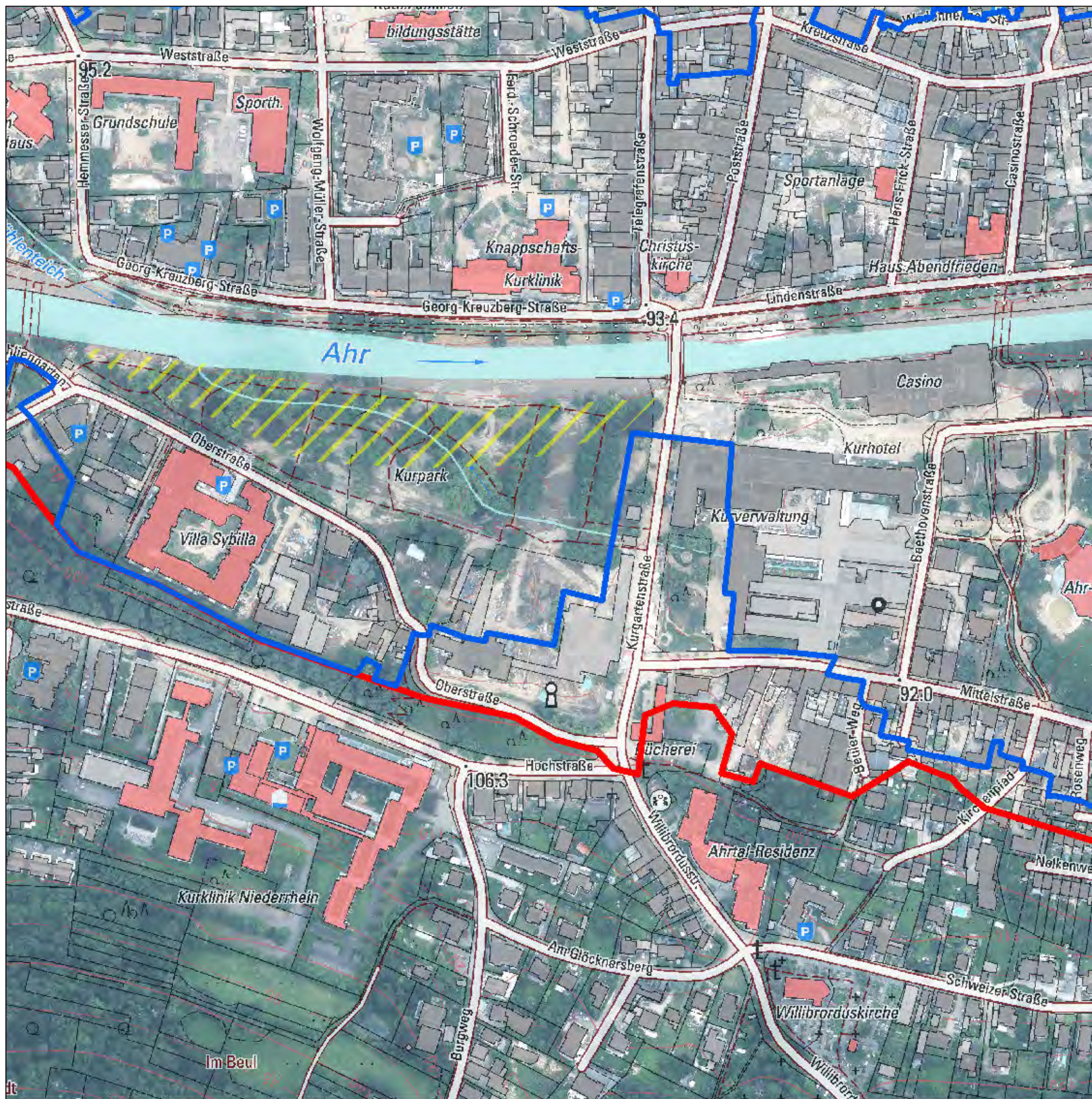
- Pegel
- ▨ vorläufiger besonderer Gefährdungsbereich; wird auf Grundlage neuer Datenlage fortgeschrieben
- Überschwemmungsgebiet Ahr
- Hochwasser 14.07./15.07.2021
- Überschwemmungsgebiet gemäß § 83 Abs. 2 u. 3 LWG (Rhein)
- überschwemmungsgefährdetes Gebiet (Rhein)



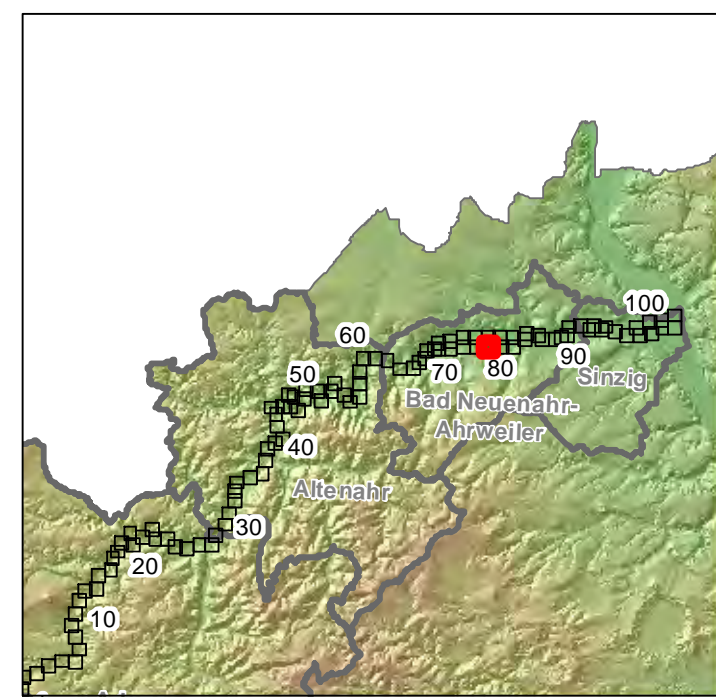


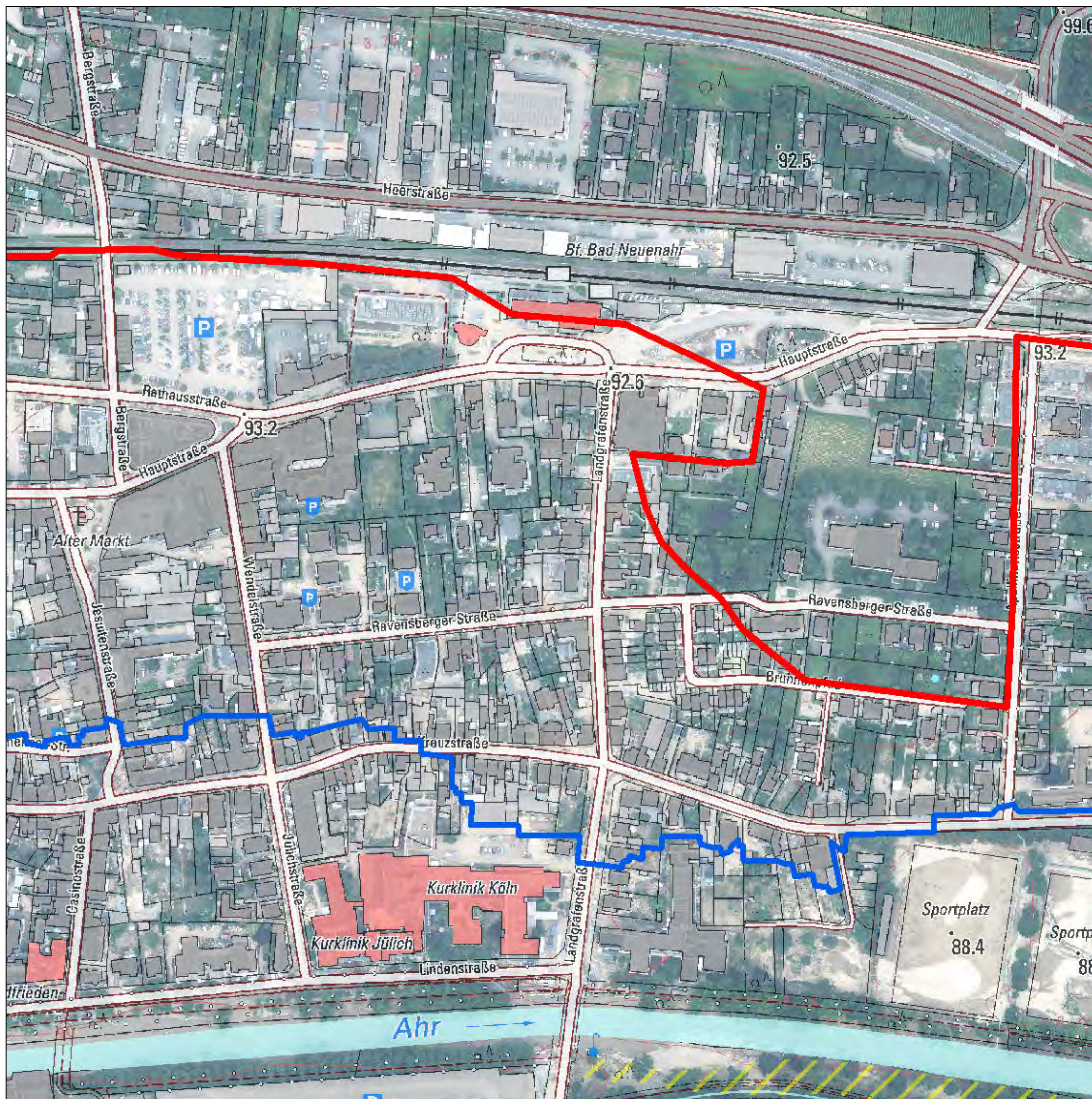
- Pegel
- ▬ vorläufiger besonderer Gefährdungsbereich; wird auf Grundlage neuer Datenlage fortgeschrieben
- Überschwemmungsgebiet Ahr
- Hochwasser 14.07./15.07.2021
- Überschwemmungsgebiet gemäß § 83 Abs. 2 u. 3 LWG (Rhein)
- überschwemmungsgefährdetes Gebiet (Rhein)



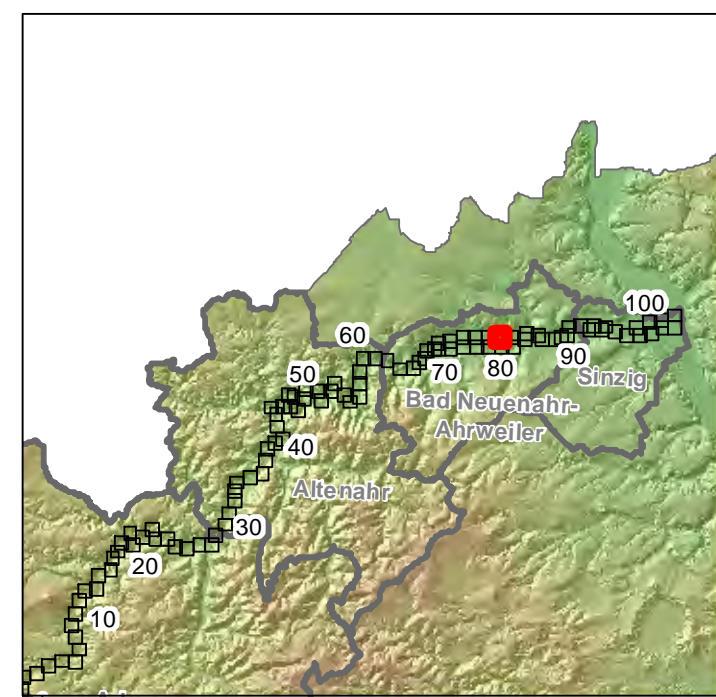


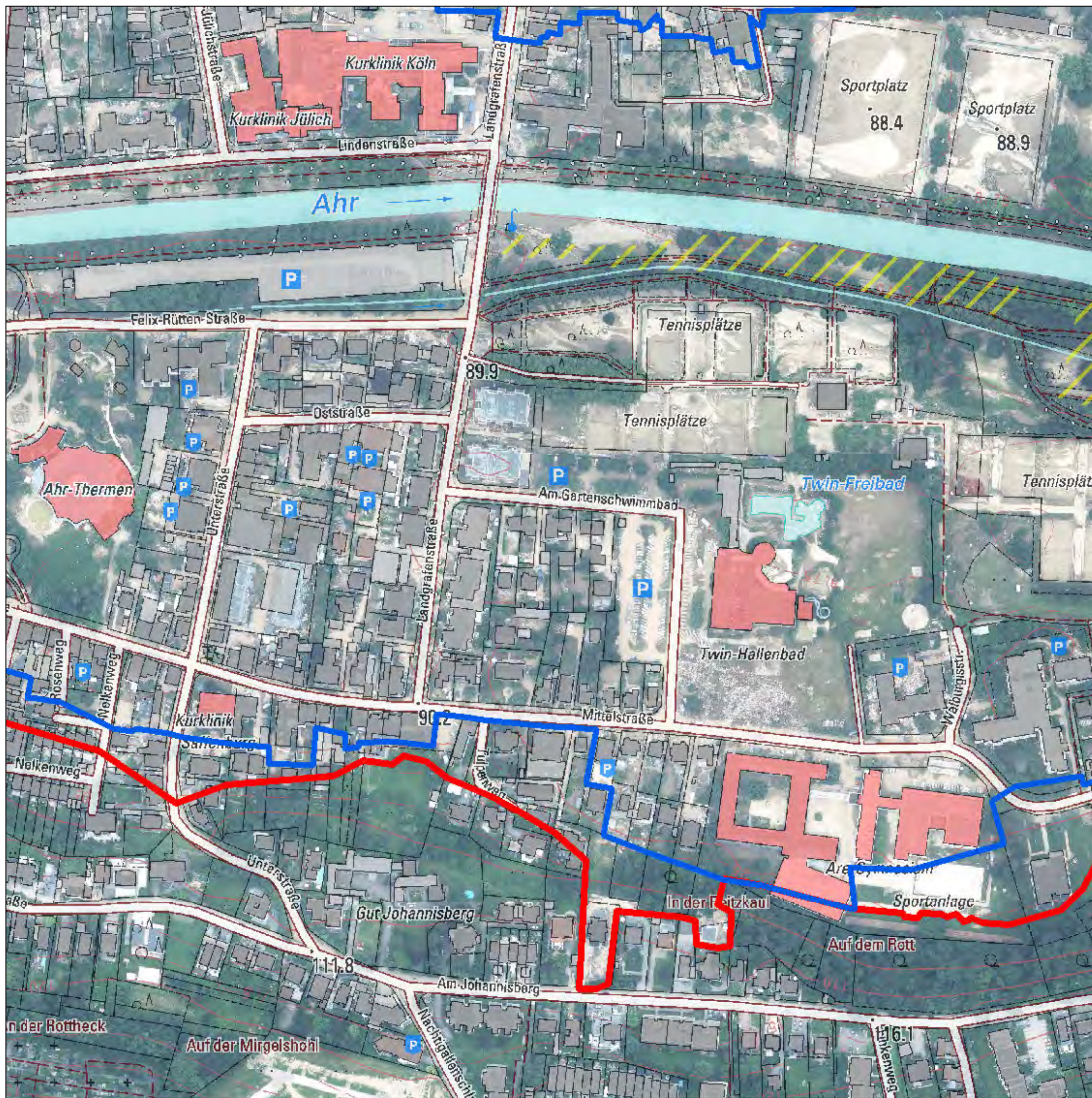
- Pegel
- vorläufiger besonderer Gefährdungsbereich; wird auf Grundlage neuer Datenlage fortgeschrieben
- Überschwemmungsgebiet Ahr
- Hochwasser 14.07./15.07.2021
- Überschwemmungsgebiet gemäß § 83 Abs. 2 u. 3 LWG (Rhein)
- überschwemmungsgefährdetes Gebiet (Rhein)



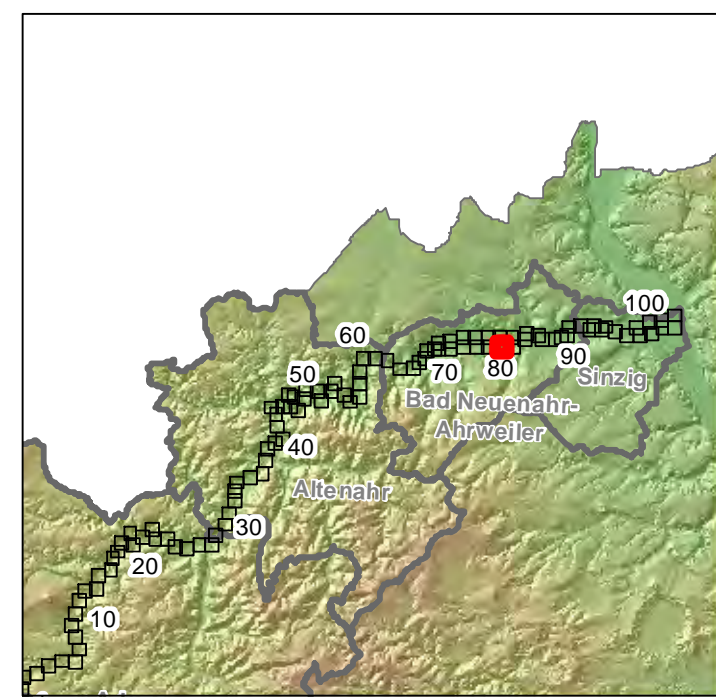


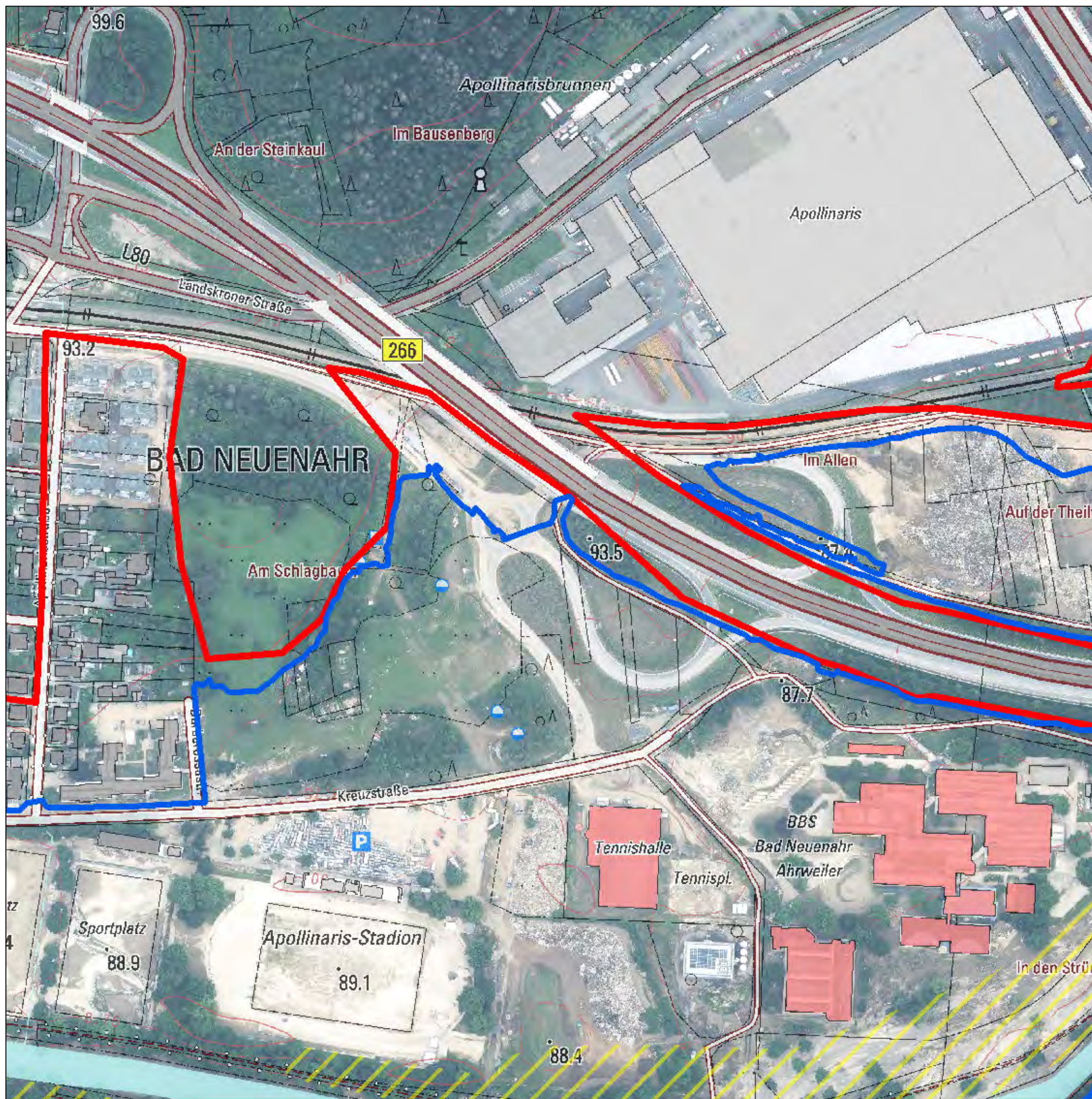
- Pegel
- ▨ vorläufiger besonderer Gefährdungsbereich; wird auf Grundlage neuer Datenlage fortgeschrieben
- Überschwemmungsgebiet Ahr
- Hochwasser 14.07./15.07.2021
- Überschwemmungsgebiet gemäß § 83 Abs. 2 u. 3 LWG (Rhein)
- überschwemmungsgefährdetes Gebiet (Rhein)



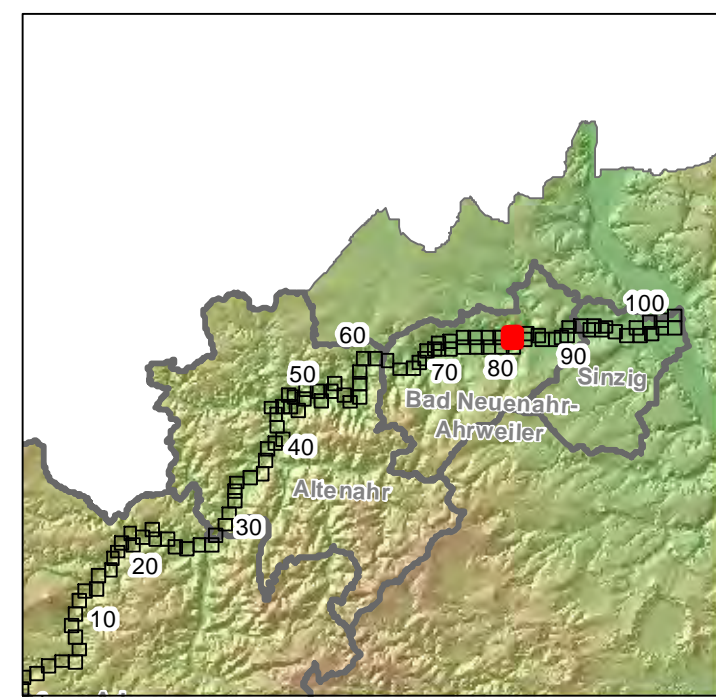


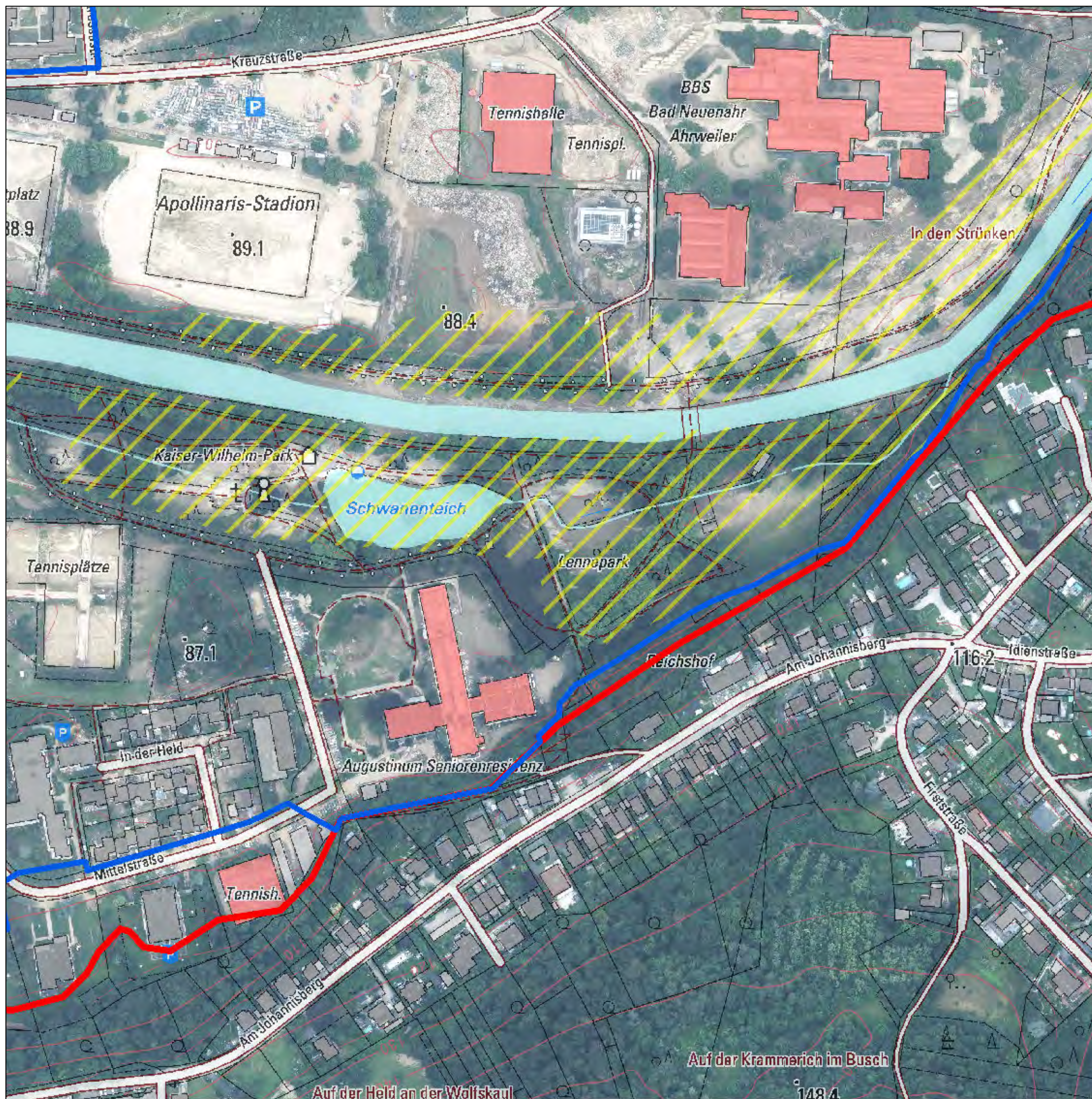
- Pegel
- ▨ vorläufiger besonderer Gefährdungsbereich; wird auf Grundlage neuer Datenlage fortgeschrieben
- Überschwemmungsgebiet Ahr
- Hochwasser 14.07./15.07.2021
- Überschwemmungsgebiet gemäß § 83 Abs. 2 u. 3 LWG (Rhein)
- überschwemmungsgefährdetes Gebiet (Rhein)



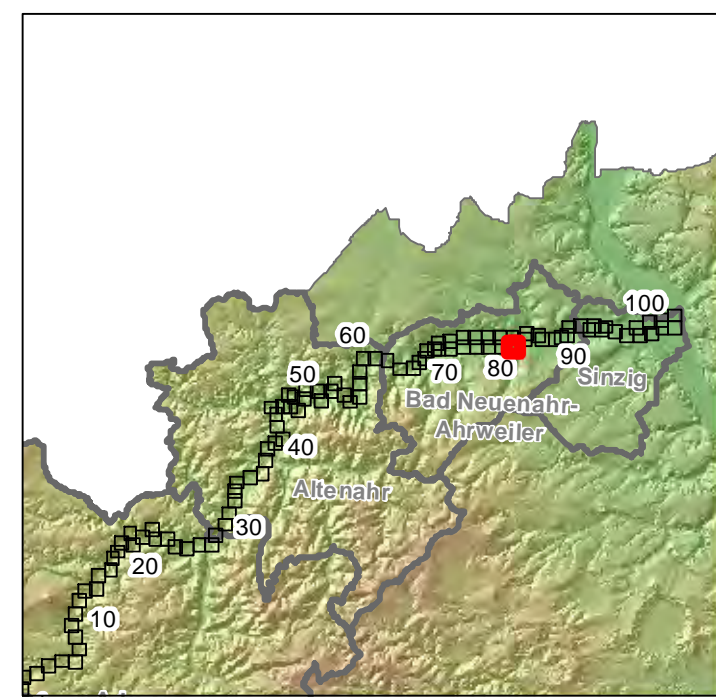


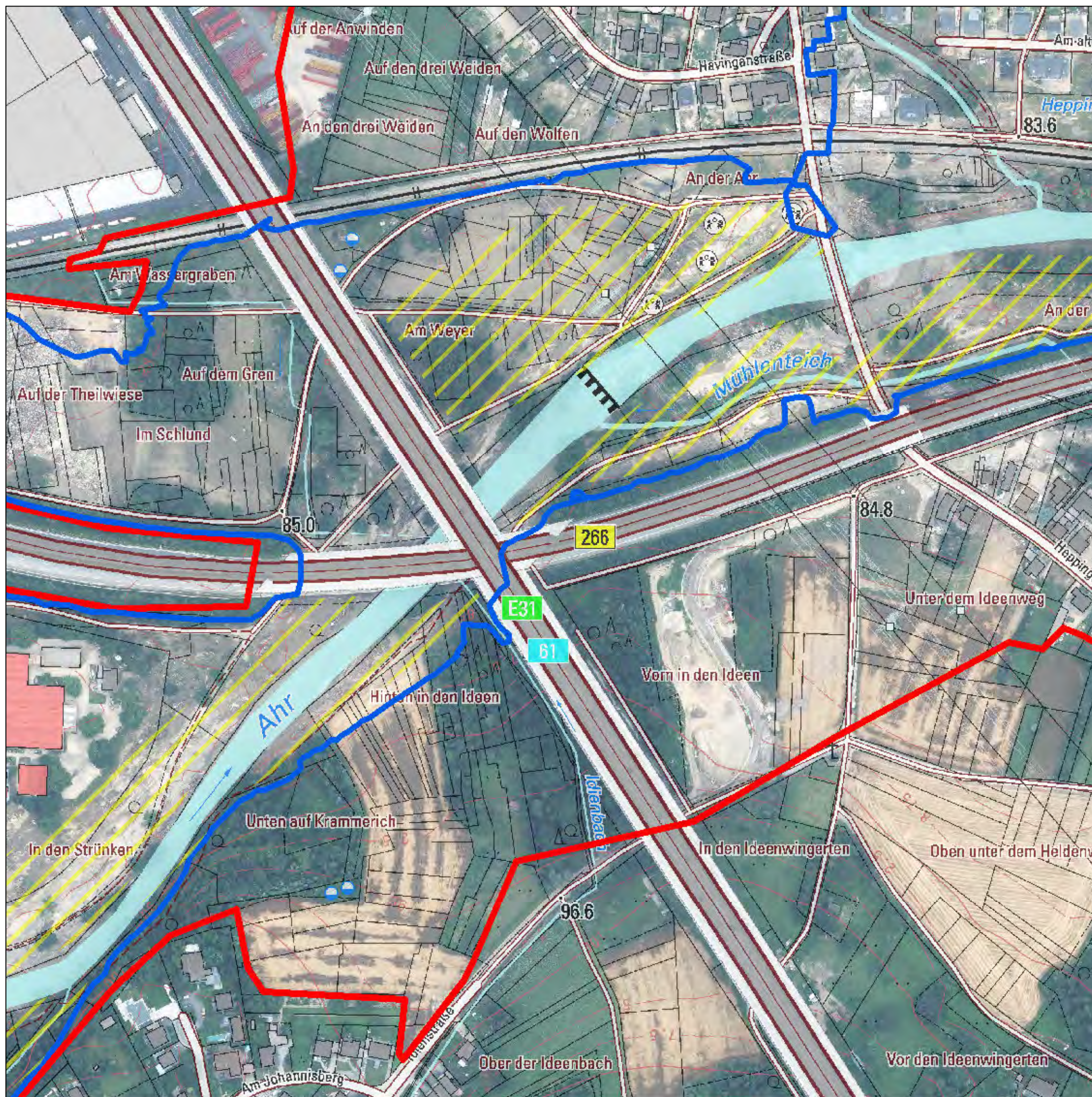
- Pegel
- ▨ vorläufiger besonderer Gefährdungsbereich; wird auf Grundlage neuer Datenlage fortgeschrieben
- Überschwemmungsgebiet Ahr
- Hochwasser 14.07./15.07.2021
- Überschwemmungsgebiet gemäß § 83 Abs. 2 u. 3 LWG (Rhein)
- überschwemmungsgefährdetes Gebiet (Rhein)



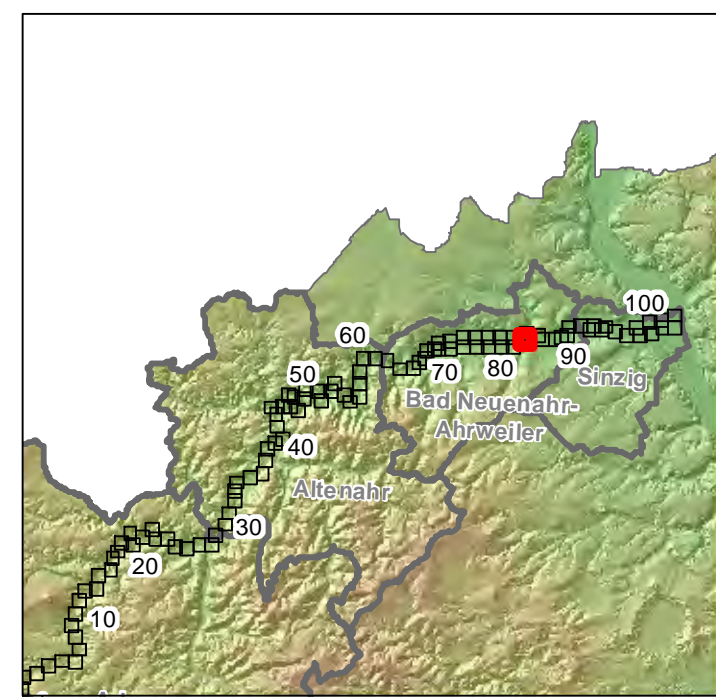


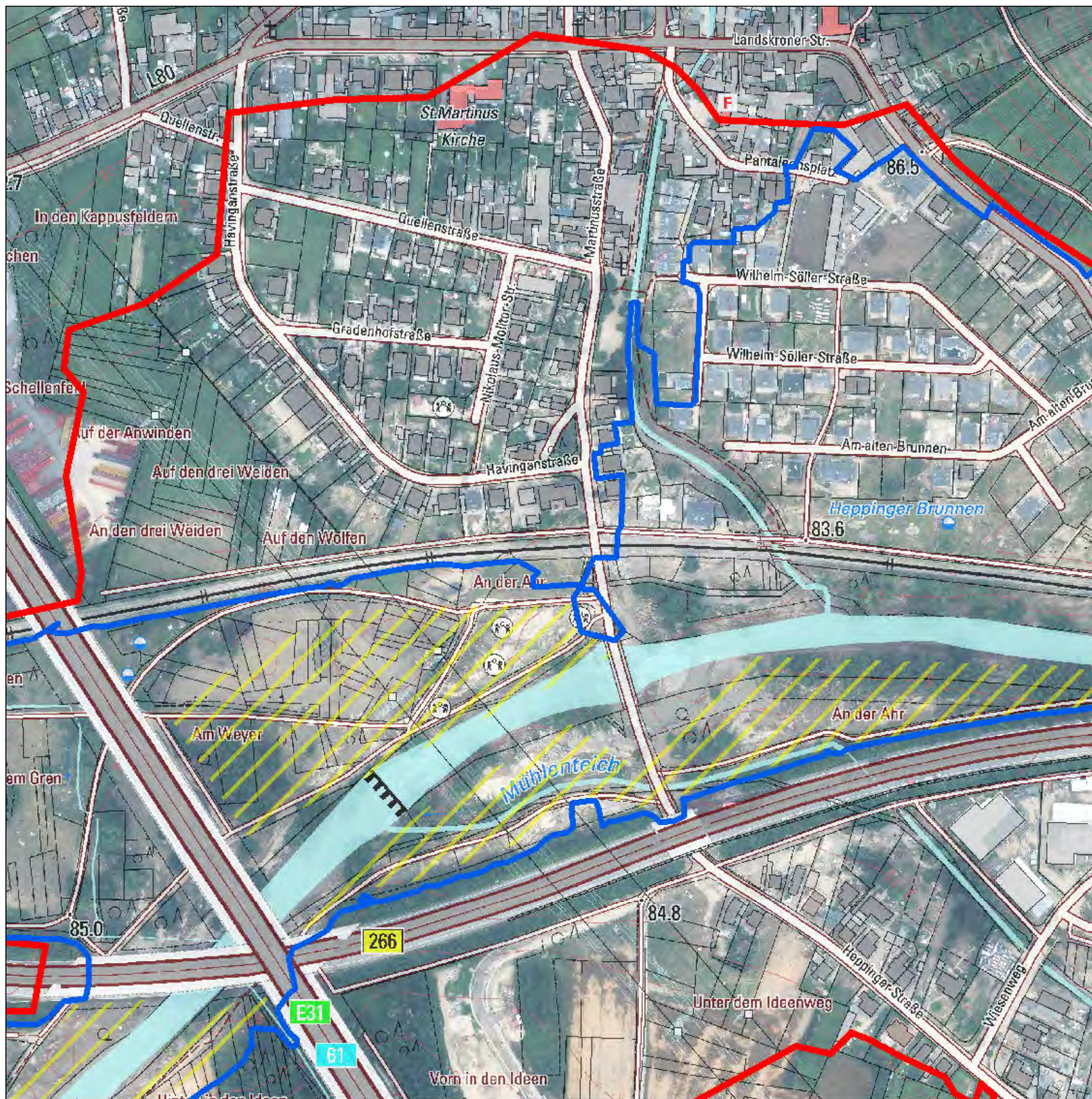
- Pegel
- ▨ vorläufiger besonderer Gefährdungsbereich; wird auf Grundlage neuer Datenlage fortgeschrieben
- Überschwemmungsgebiet Ahr
- Hochwasser 14.07./15.07.2021
- Überschwemmungsgebiet gemäß § 83 Abs. 2 u. 3 LWG (Rhein)
- überschwemmungsgefährdetes Gebiet (Rhein)



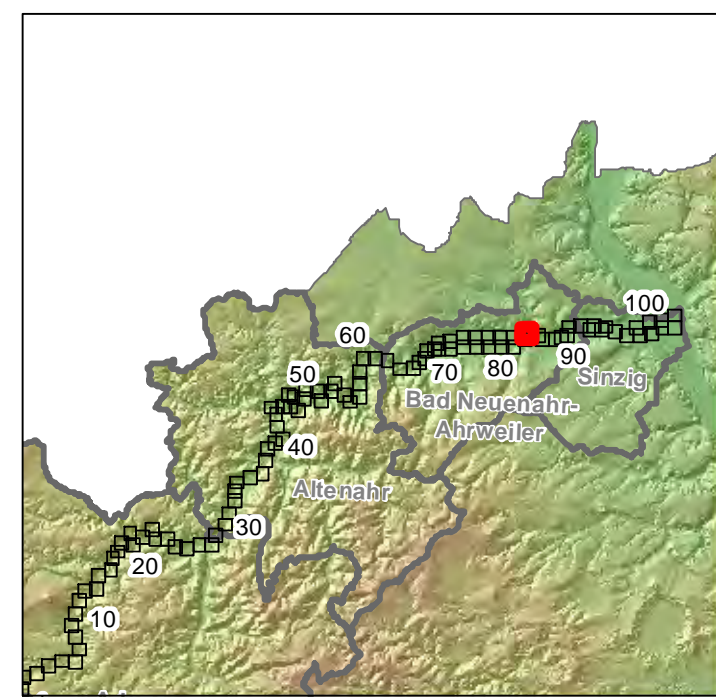


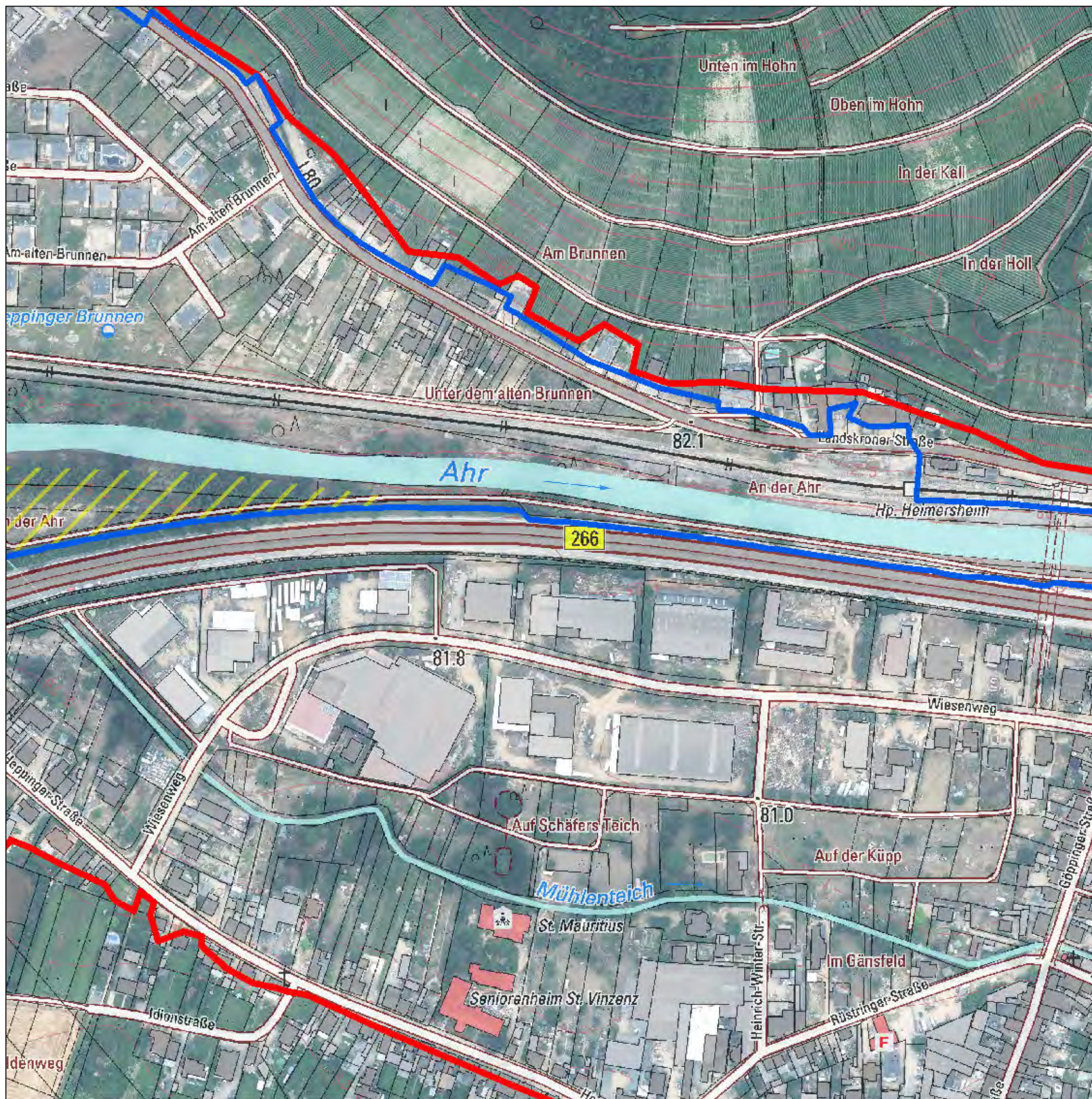
- Pegel
- ▨ vorläufiger besonderer Gefährdungsbereich; wird auf Grundlage neuer Datenlage fortgeschrieben
- Überschwemmungsgebiet Ahr
- Hochwasser 14.07./15.07.2021
- Überschwemmungsgebiet gemäß § 83 Abs. 2 u. 3 LWG (Rhein)
- überschwemmungsgefährdetes Gebiet (Rhein)



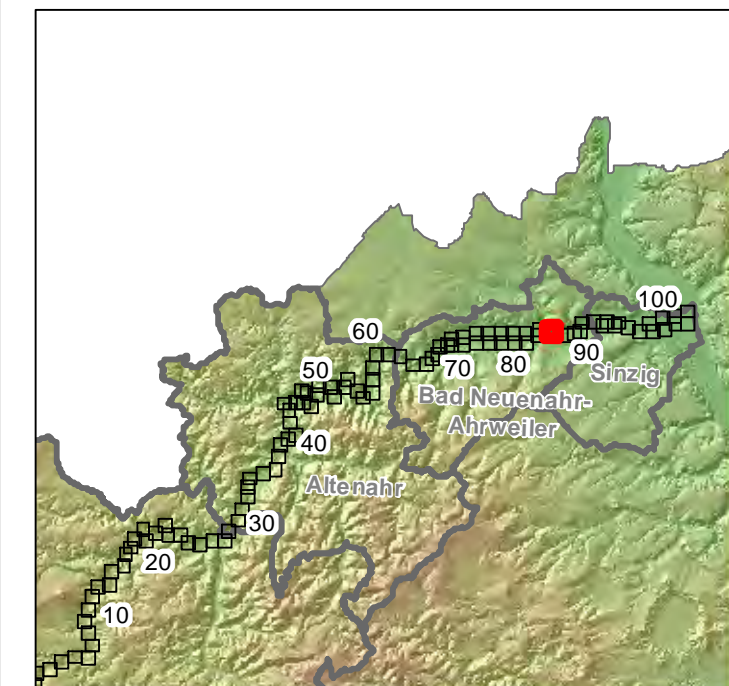
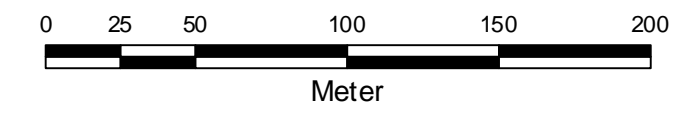


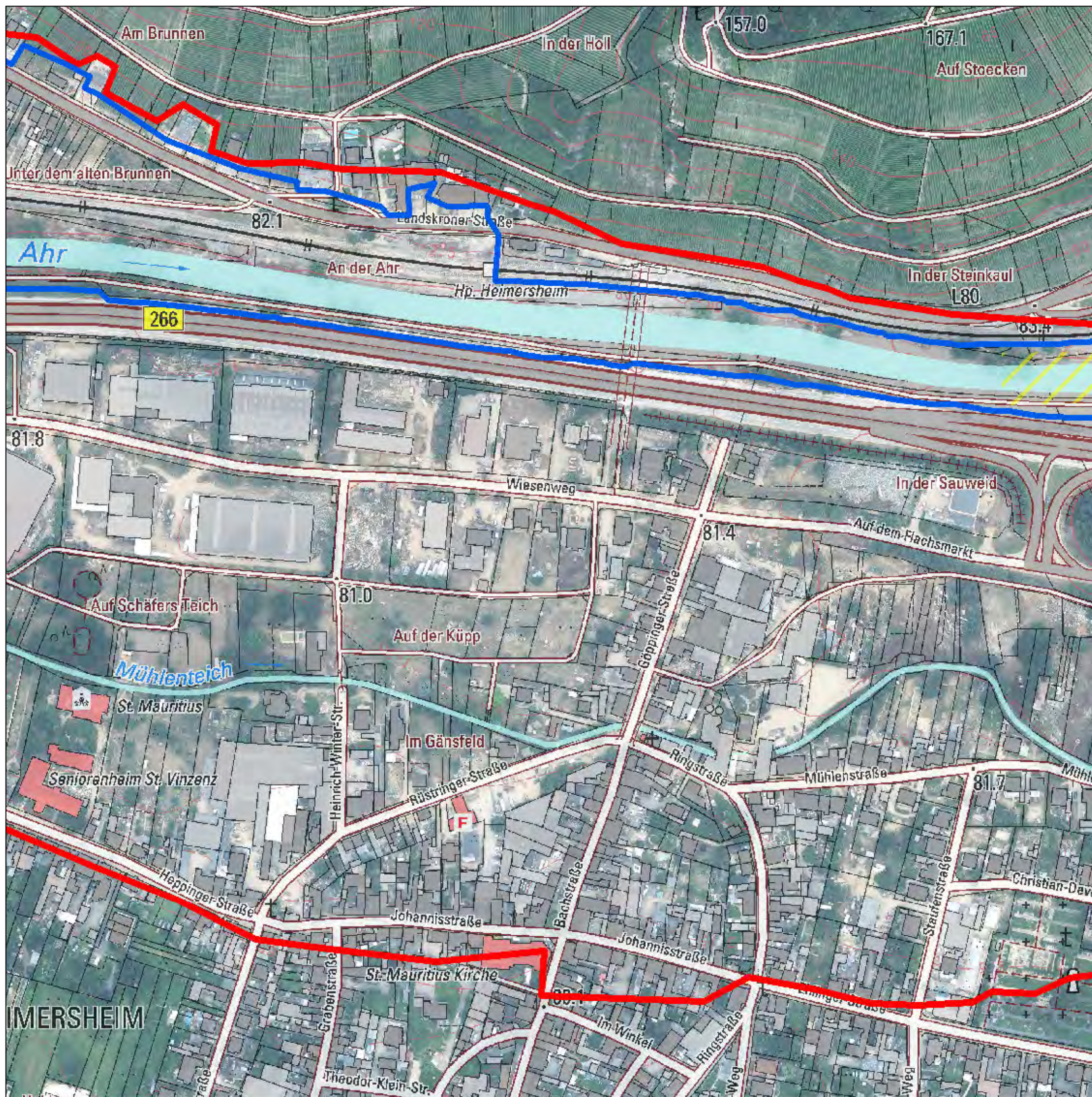
- Pegel
- ▨ vorläufiger besonderer Gefährdungsbereich; wird auf Grundlage neuer Datenlage fortgeschrieben
- Überschwemmungsgebiet Ahr
- Hochwasser 14.07./15.07.2021
- Überschwemmungsgebiet gemäß § 83 Abs. 2 u. 3 LWG (Rhein)
- überschwemmungsgefährdetes Gebiet (Rhein)



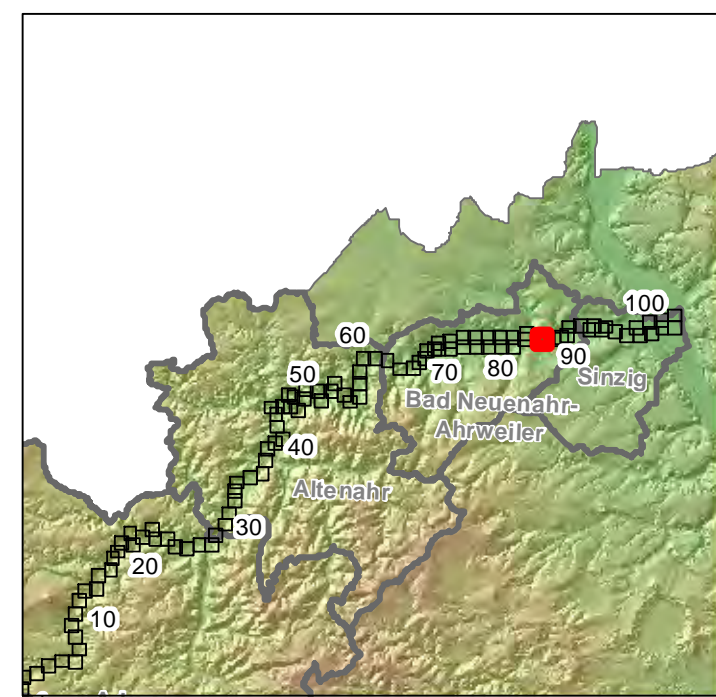


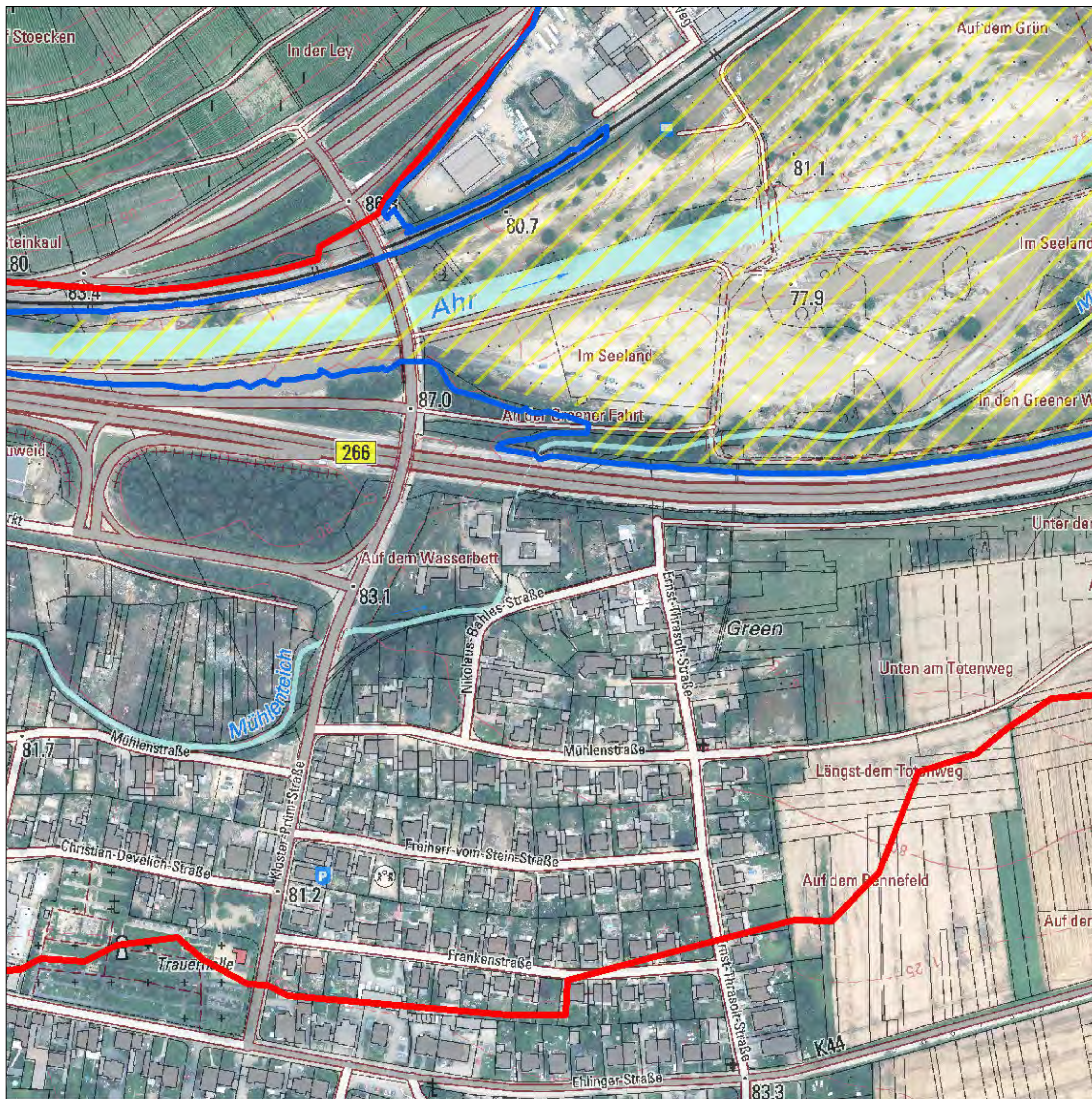
- Pegel
- ▨ vorläufiger besonderer Gefährdungsbereich; wird auf Grundlage neuer Datenlage fortgeschrieben
- Überschwemmungsgebiet Ahr
- Hochwasser 14.07./15.07.2021
- Überschwemmungsgebiet gemäß § 83 Abs. 2 u. 3 LWG (Rhein)
- überschwemmungsgefährdetes Gebiet (Rhein)



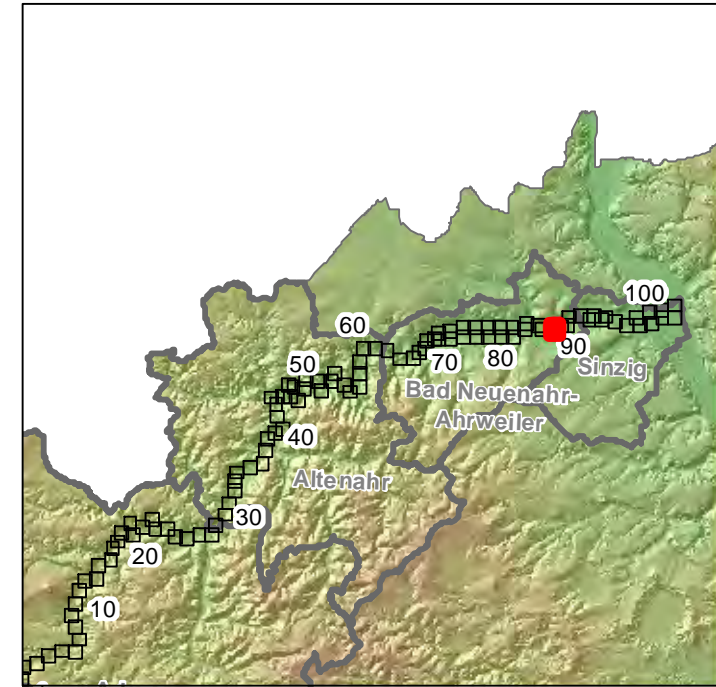


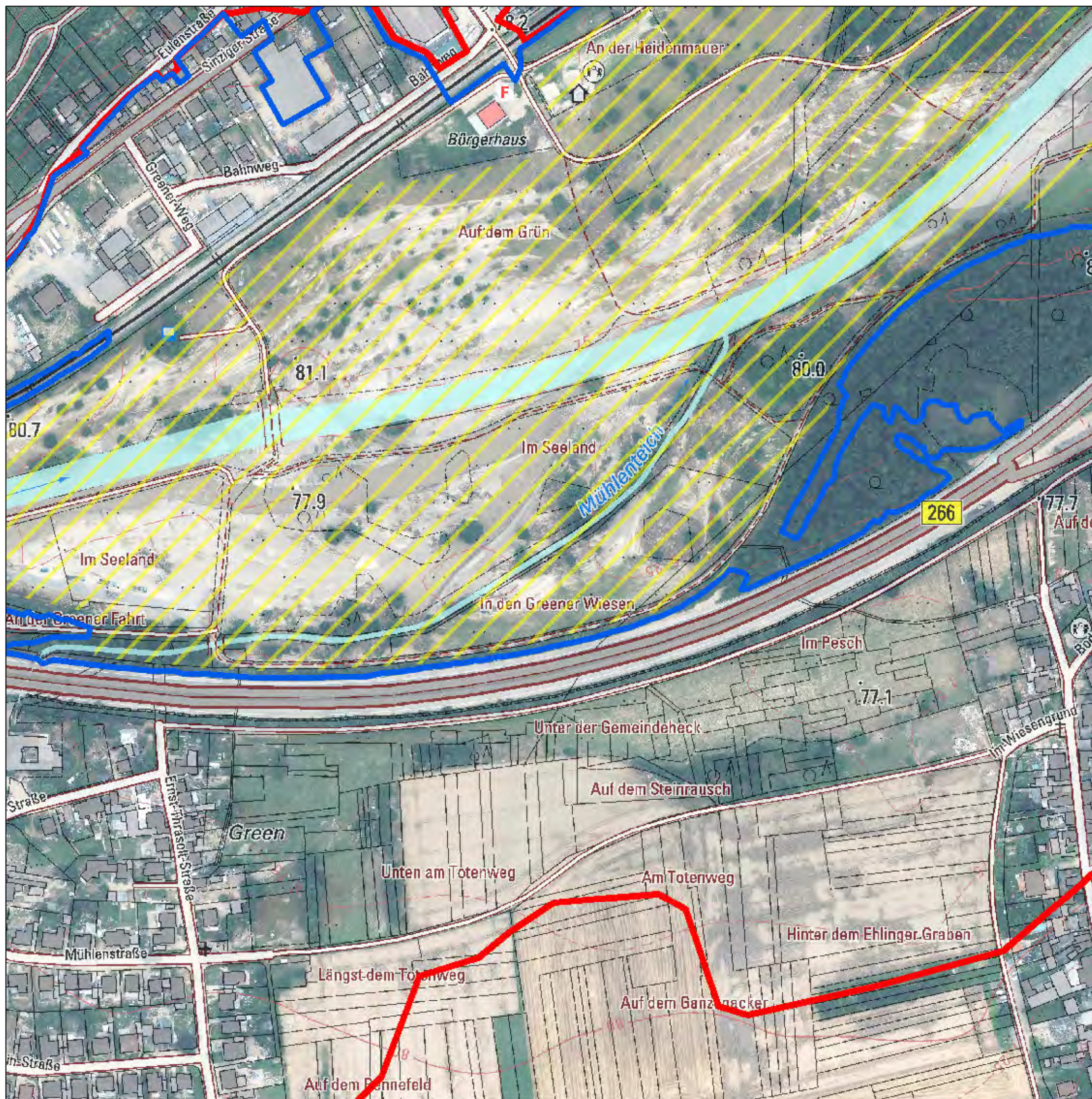
- Pegel
- ▨ vorläufiger besonderer Gefährdungsbereich; wird auf Grundlage neuer Datenlage fortgeschrieben
- Überschwemmungsgebiet Ahr
- Hochwasser 14.07./15.07.2021
- Überschwemmungsgebiet gemäß § 83 Abs. 2 u. 3 LWG (Rhein)
- überschwemmungsgefährdetes Gebiet (Rhein)



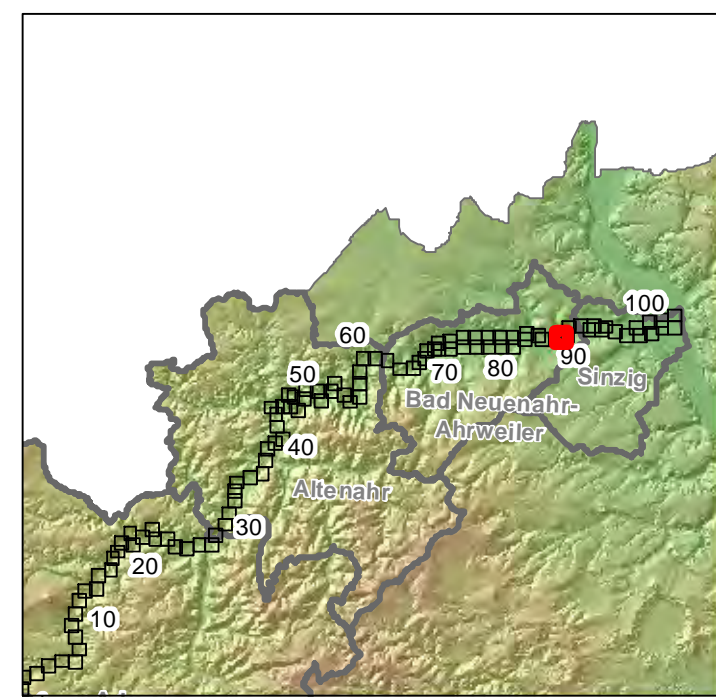


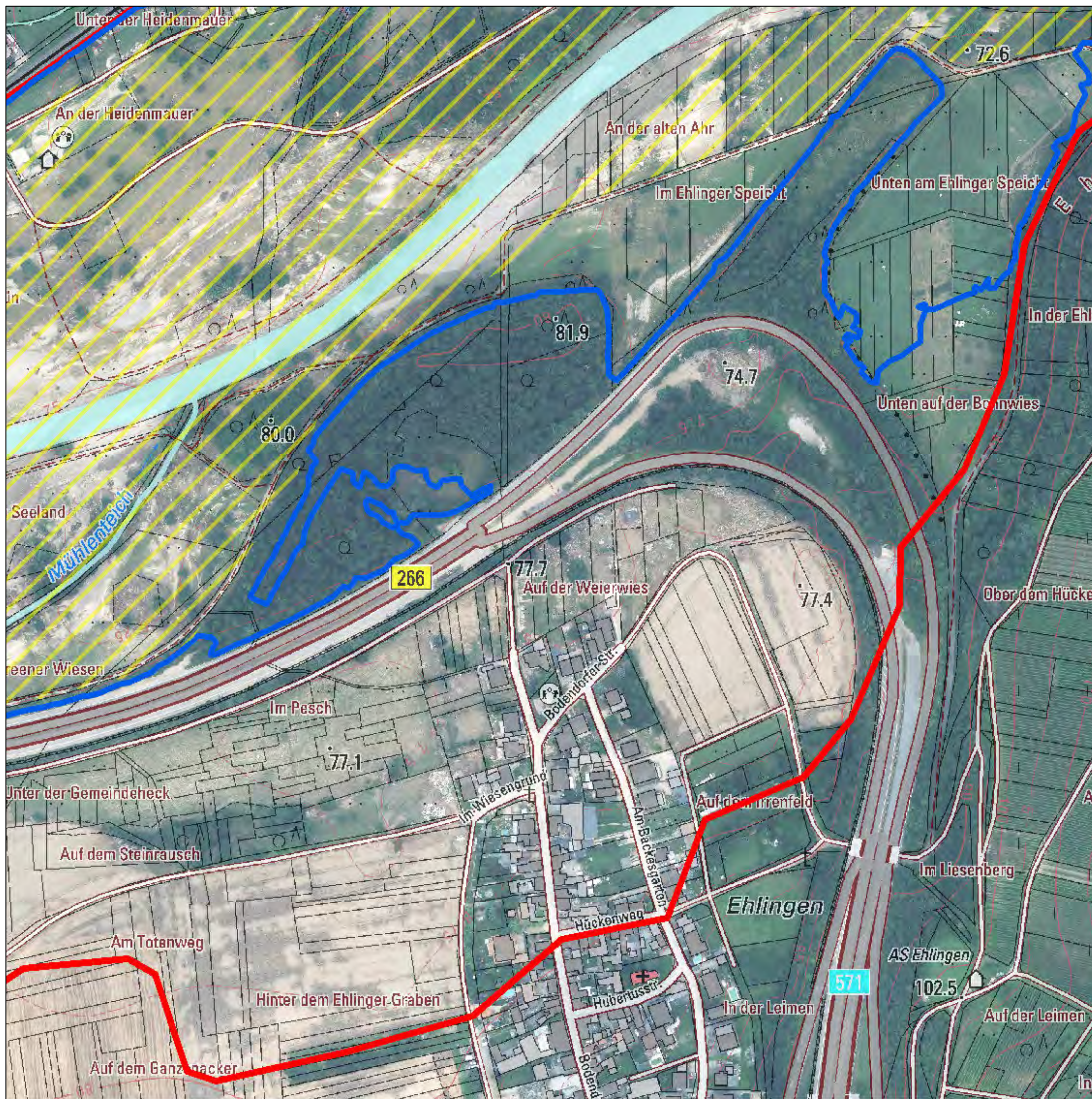
- Pegel
- vorläufiger besonderer Gefährdungsbereich; wird auf Grundlage neuer Datenlage fortgeschrieben
- Überschwemmungsgebiet Ahr
- Hochwasser 14.07./15.07.2021
- Überschwemmungsgebiet gemäß § 83 Abs. 2 u. 3 LWG (Rhein)
- überschwemmungsgefährdetes Gebiet (Rhein)



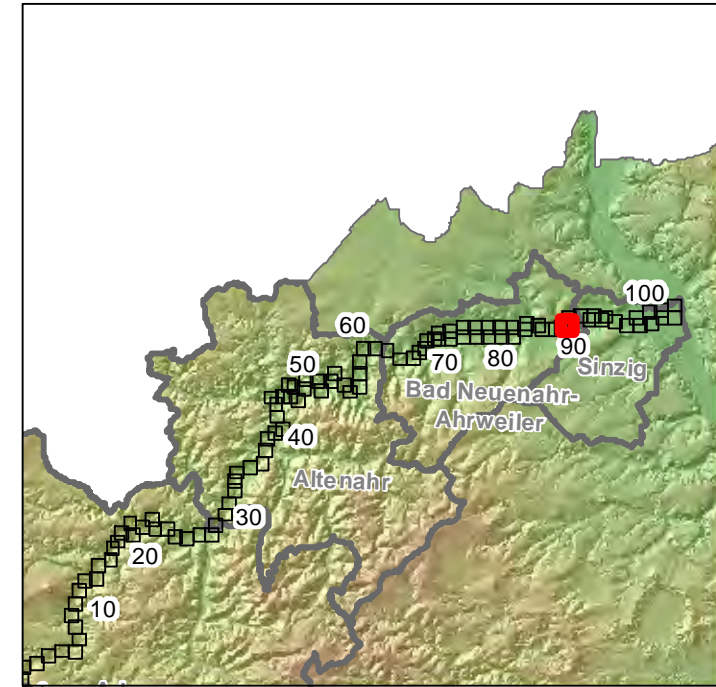


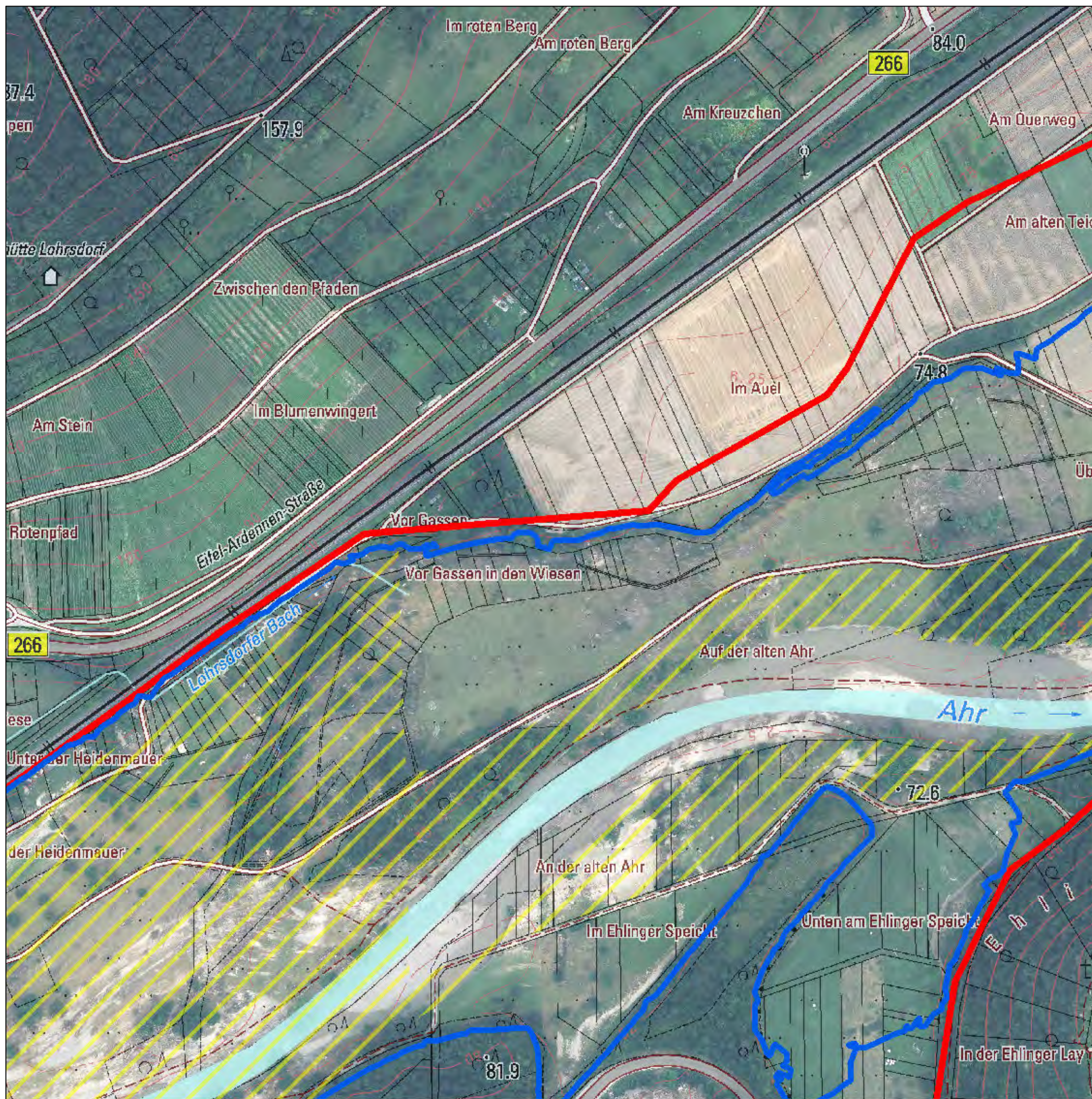
- Pegel
- vorläufiger besonderer Gefährdungsbereich; wird auf Grundlage neuer Datenlage fortgeschrieben
- Überschwemmungsgebiet Ahr
- Hochwasser 14.07./15.07.2021
- Überschwemmungsgebiet gemäß § 83 Abs. 2 u. 3 LWG (Rhein)
- überschwemmungsgefährdetes Gebiet (Rhein)



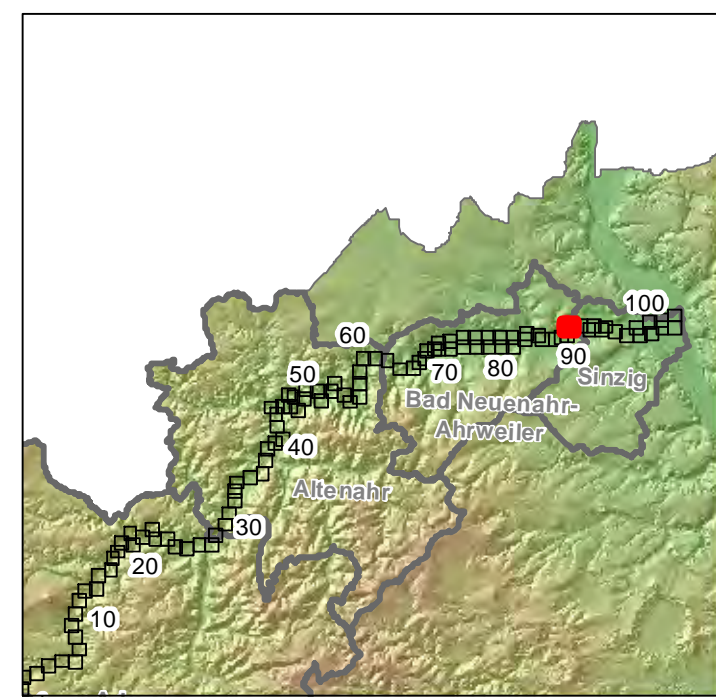


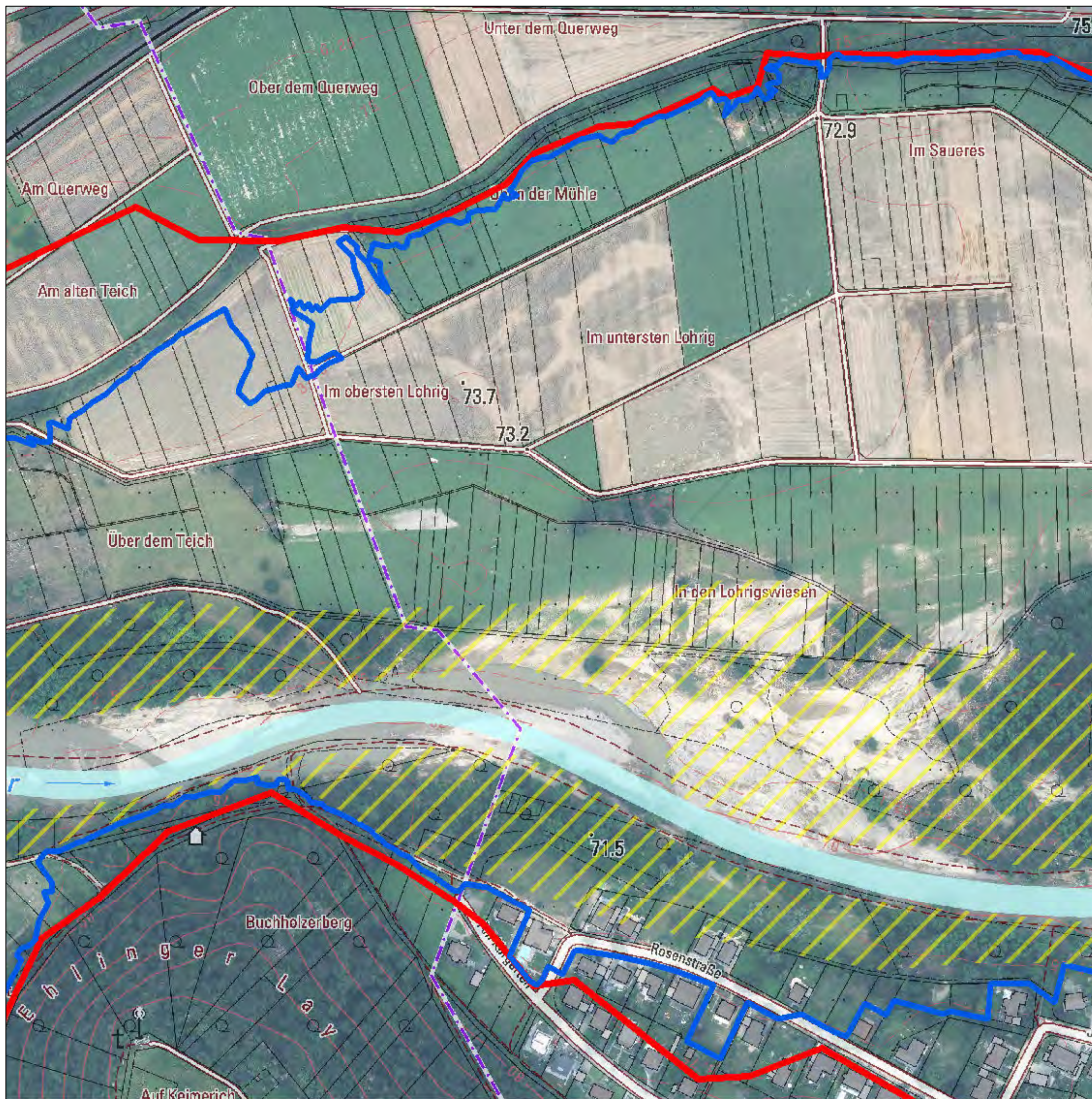
- Pegel
- ▨ vorläufiger besonderer Gefährdungsbereich; wird auf Grundlage neuer Datenlage fortgeschrieben
- Überschwemmungsgebiet Ahr
- Hochwasser 14.07./15.07.2021
- Überschwemmungsgebiet gemäß § 83 Abs. 2 u. 3 LWG (Rhein)
- überschwemmungsgefährdetes Gebiet (Rhein)



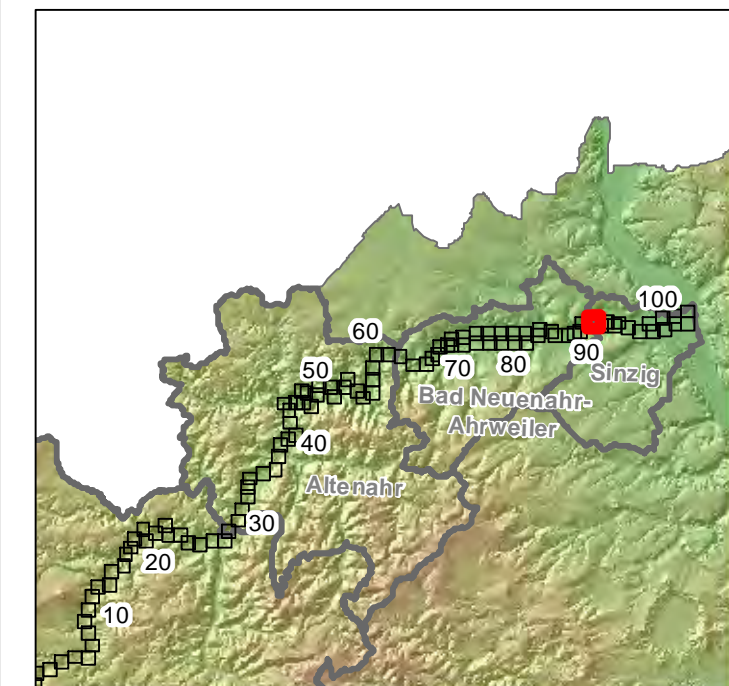
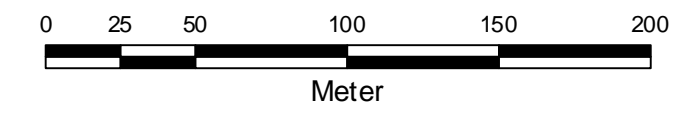


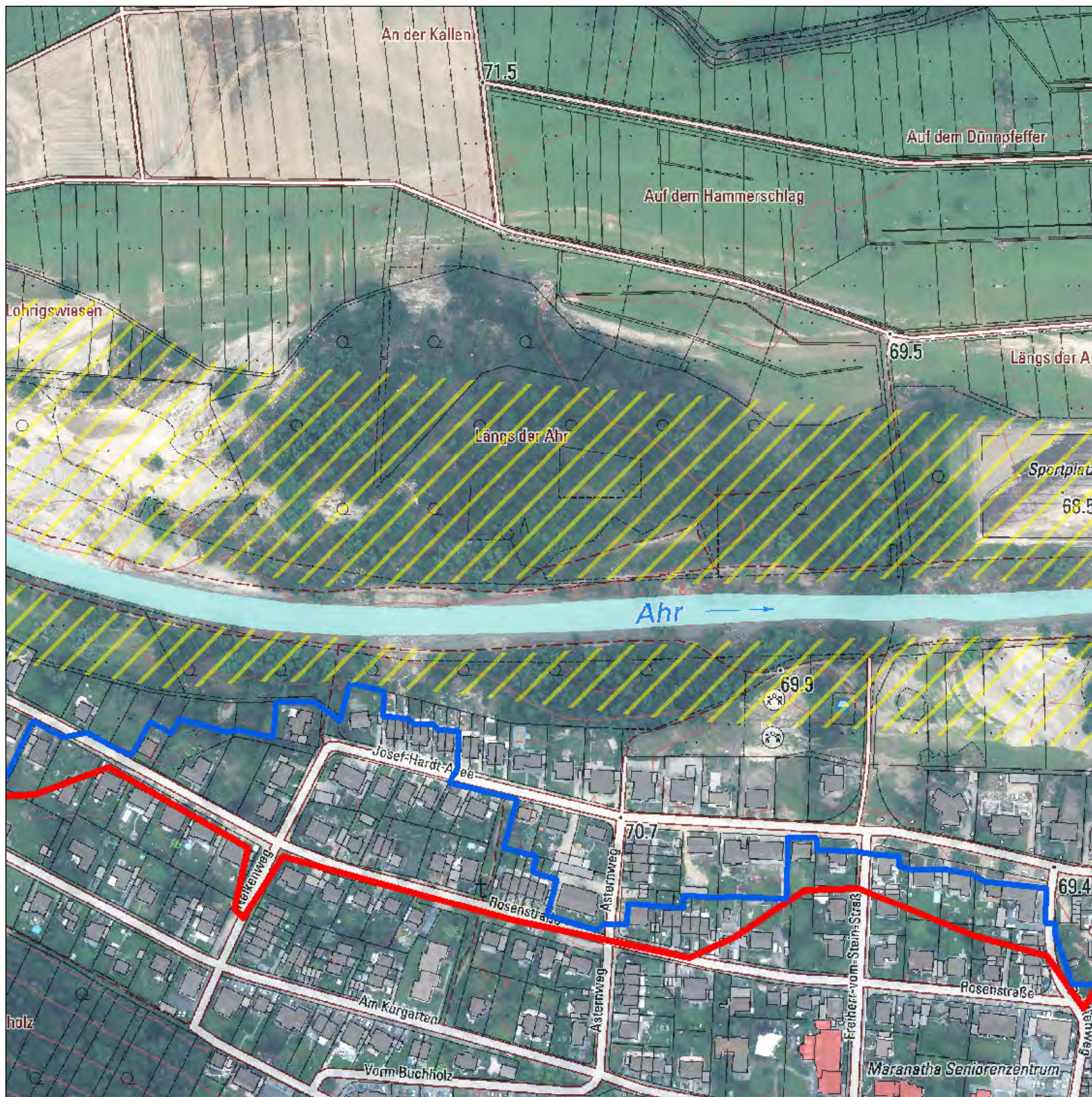
- Pegel
- ▨ vorläufiger besonderer Gefährdungsbereich; wird auf Grundlage neuer Datenlage fortgeschrieben
- Überschwemmungsgebiet Ahr
- Hochwasser 14.07./15.07.2021
- Überschwemmungsgebiet gemäß § 83 Abs. 2 u. 3 LWG (Rhein)
- überschwemmungsgefährdetes Gebiet (Rhein)



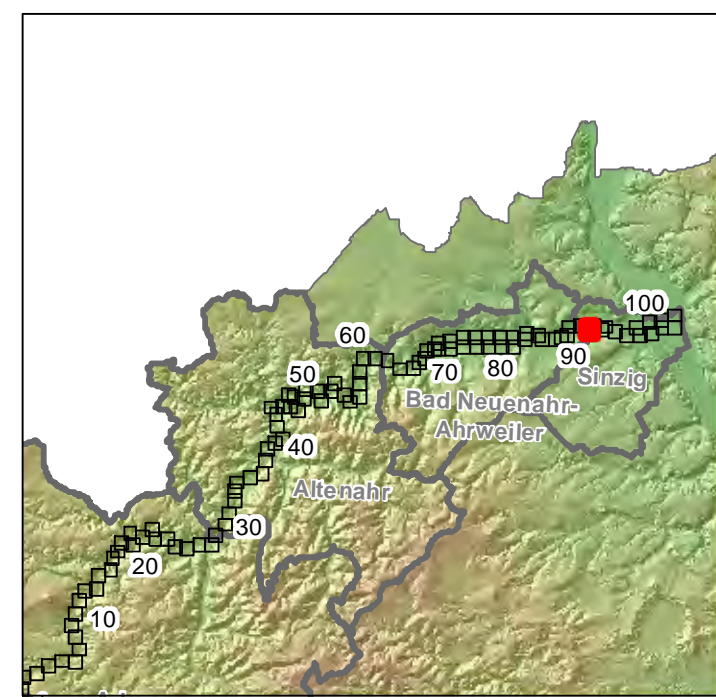


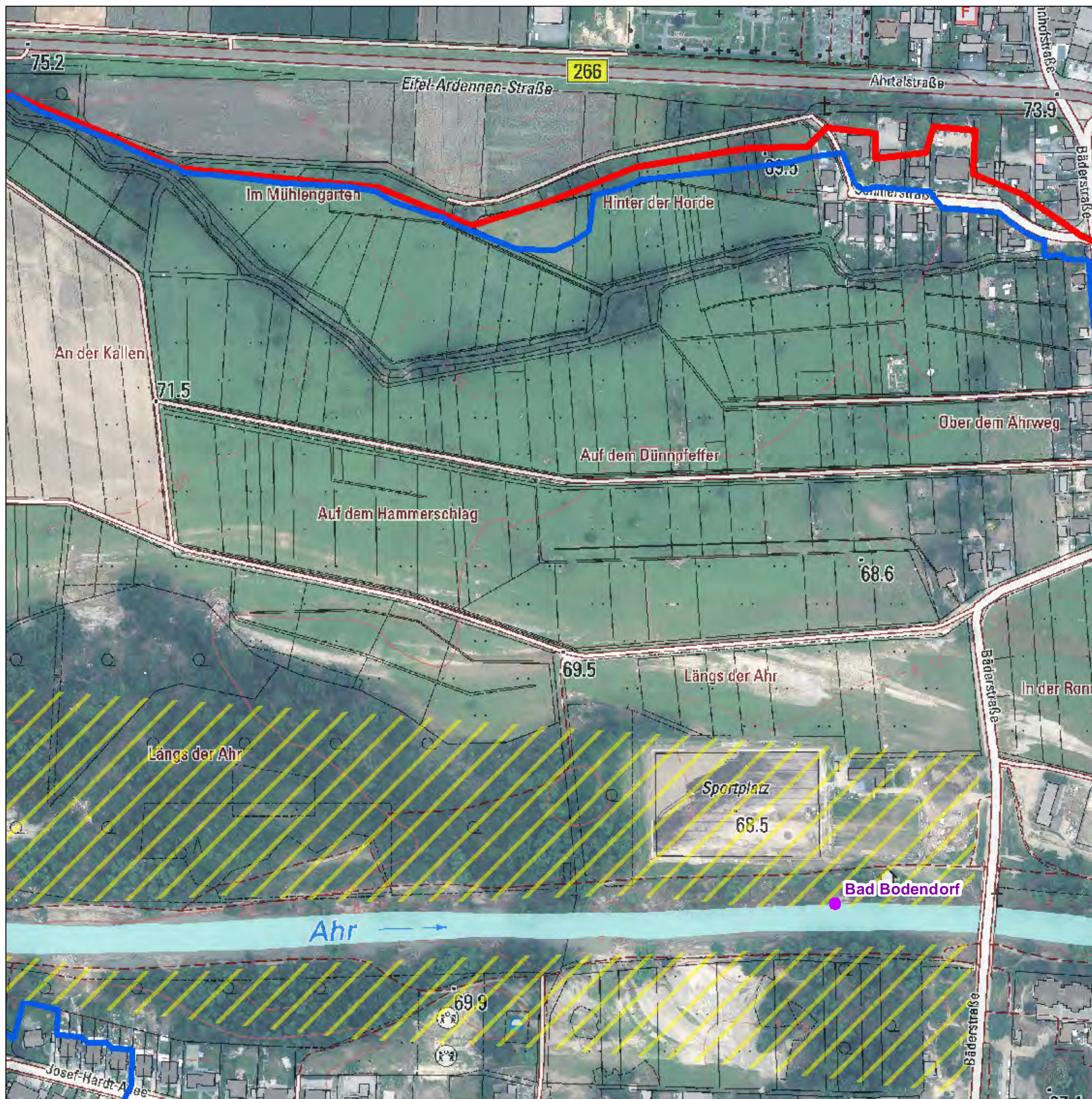
- Pegel
- ▨ vorläufiger besonderer Gefährdungsbereich; wird auf Grundlage neuer Datenlage fortgeschrieben
- Überschwemmungsgebiet Ahr
- Hochwasser 14.07./15.07.2021
- Überschwemmungsgebiet gemäß § 83 Abs. 2 u. 3 LWG (Rhein)
- überschwemmungsgefährdetes Gebiet (Rhein)



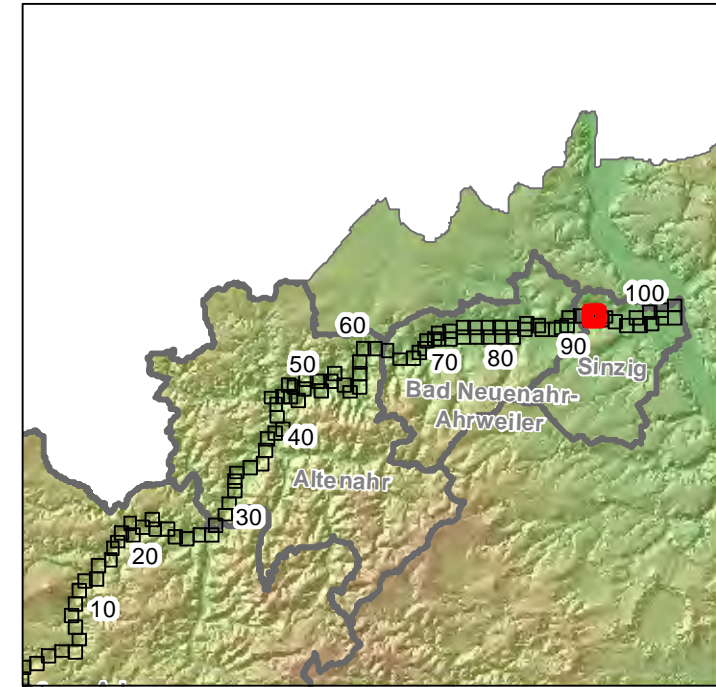


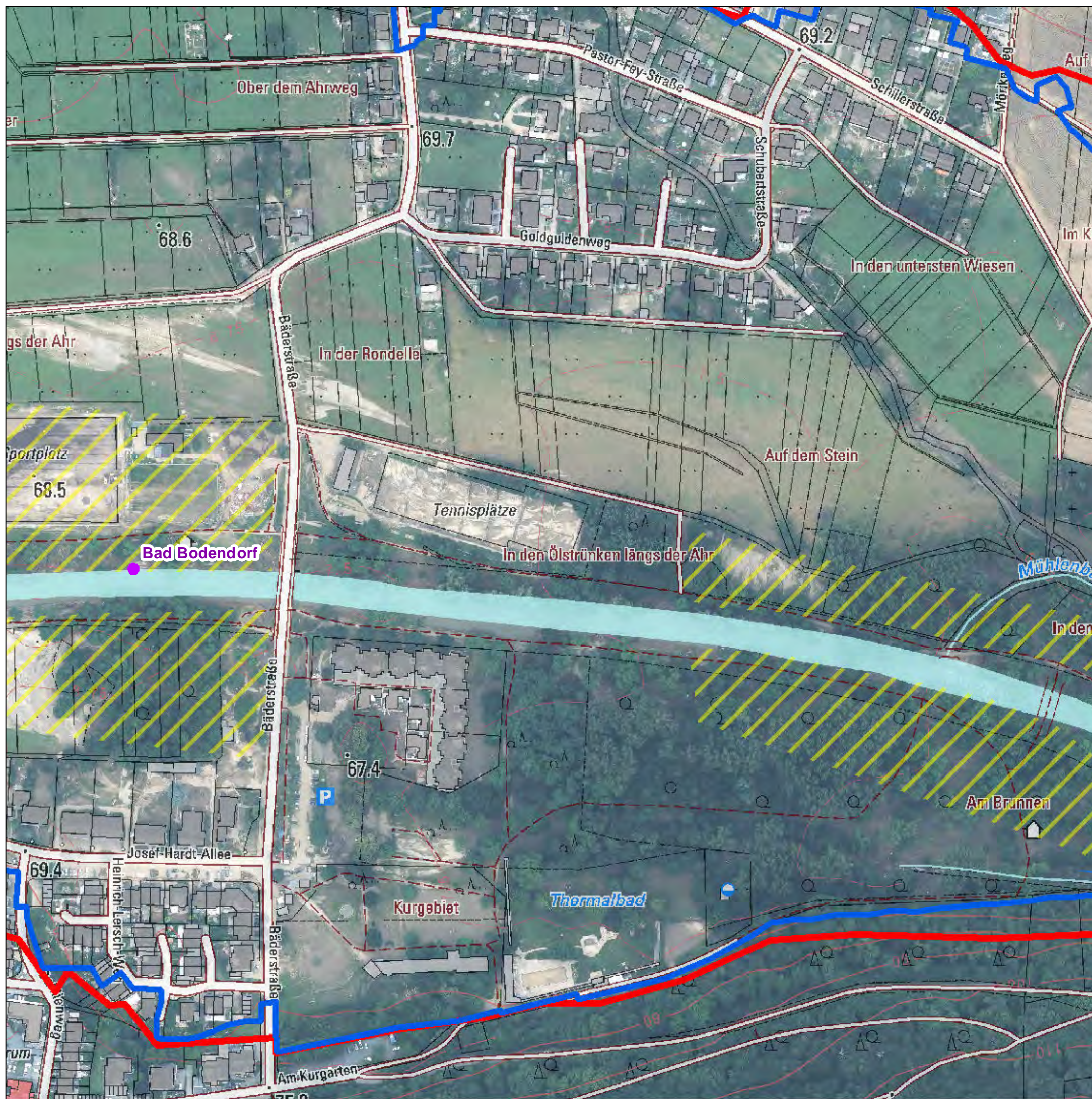
- Pegel
- ▨ vorläufiger besonderer Gefährdungsbereich; wird auf Grundlage neuer Datenlage fortgeschrieben
- Überschwemmungsgebiet Ahr
- Hochwasser 14.07./15.07.2021
- Überschwemmungsgebiet gemäß § 83 Abs. 2 u. 3 LWG (Rhein)
- überschwemmungsgefährdetes Gebiet (Rhein)



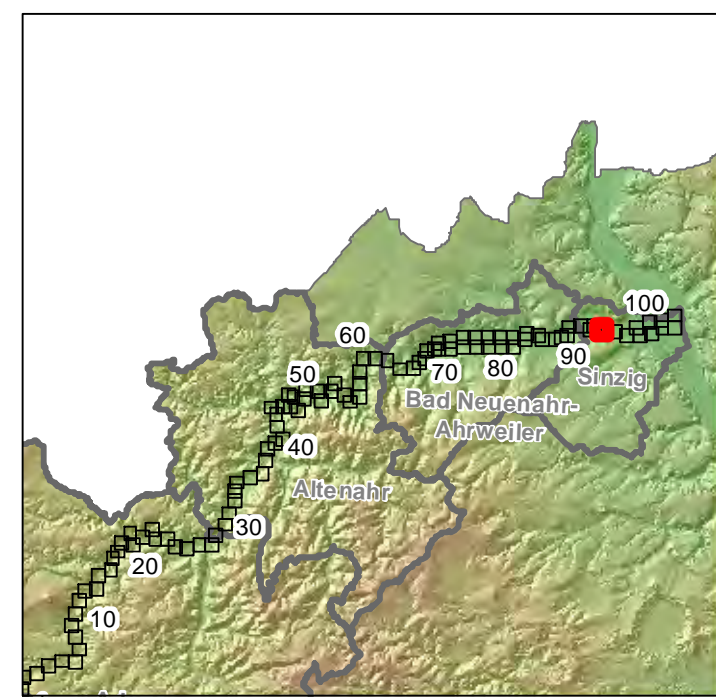


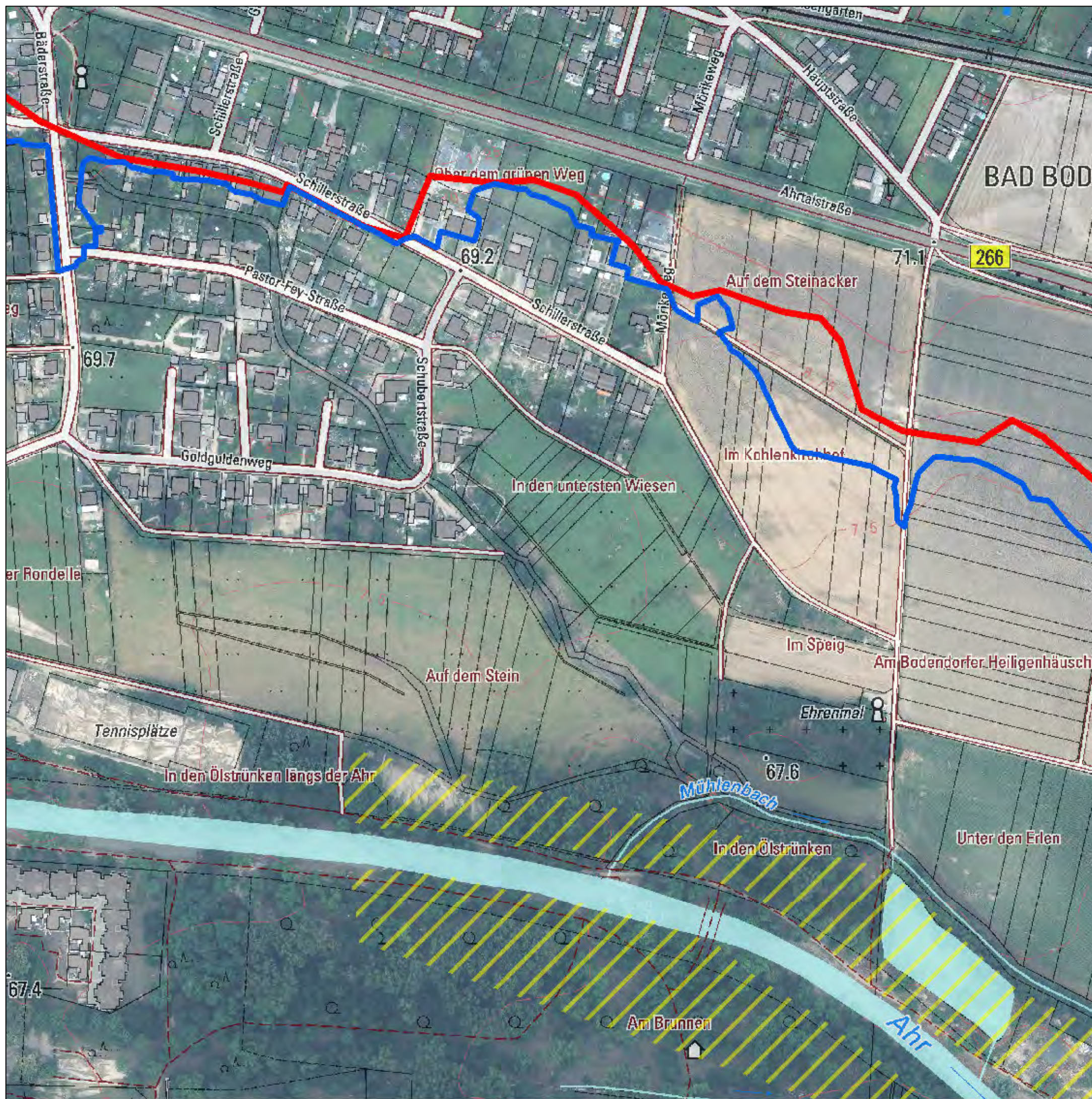
- Pegel
- ▨ vorläufiger besonderer Gefährdungsbereich; wird auf Grundlage neuer Datenlage fortgeschrieben
- Überschwemmungsgebiet Ahr
- Hochwasser 14.07./15.07.2021
- Überschwemmungsgebiet gemäß § 83 Abs. 2 u. 3 LWG (Rhein)
- überschwemmungsgefährdetes Gebiet (Rhein)



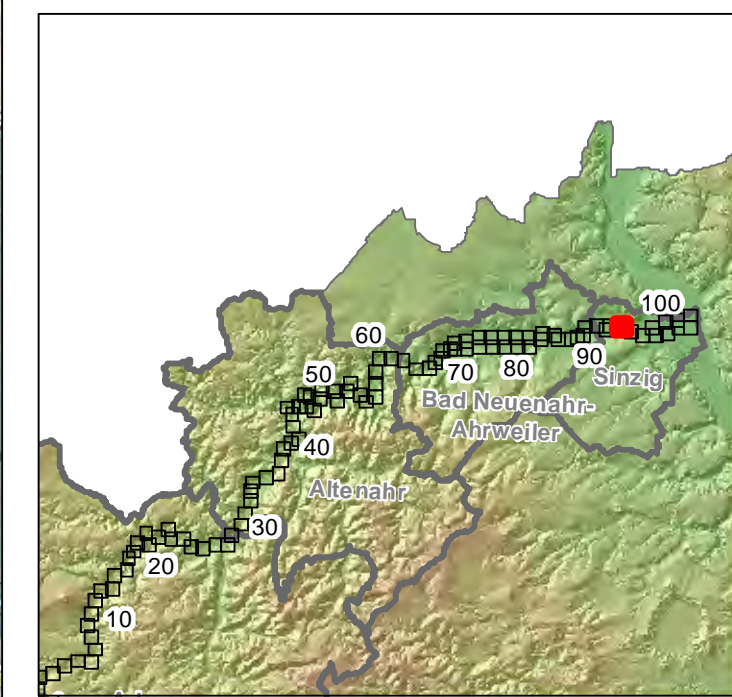
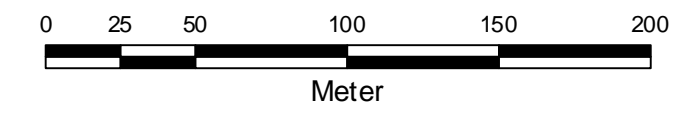


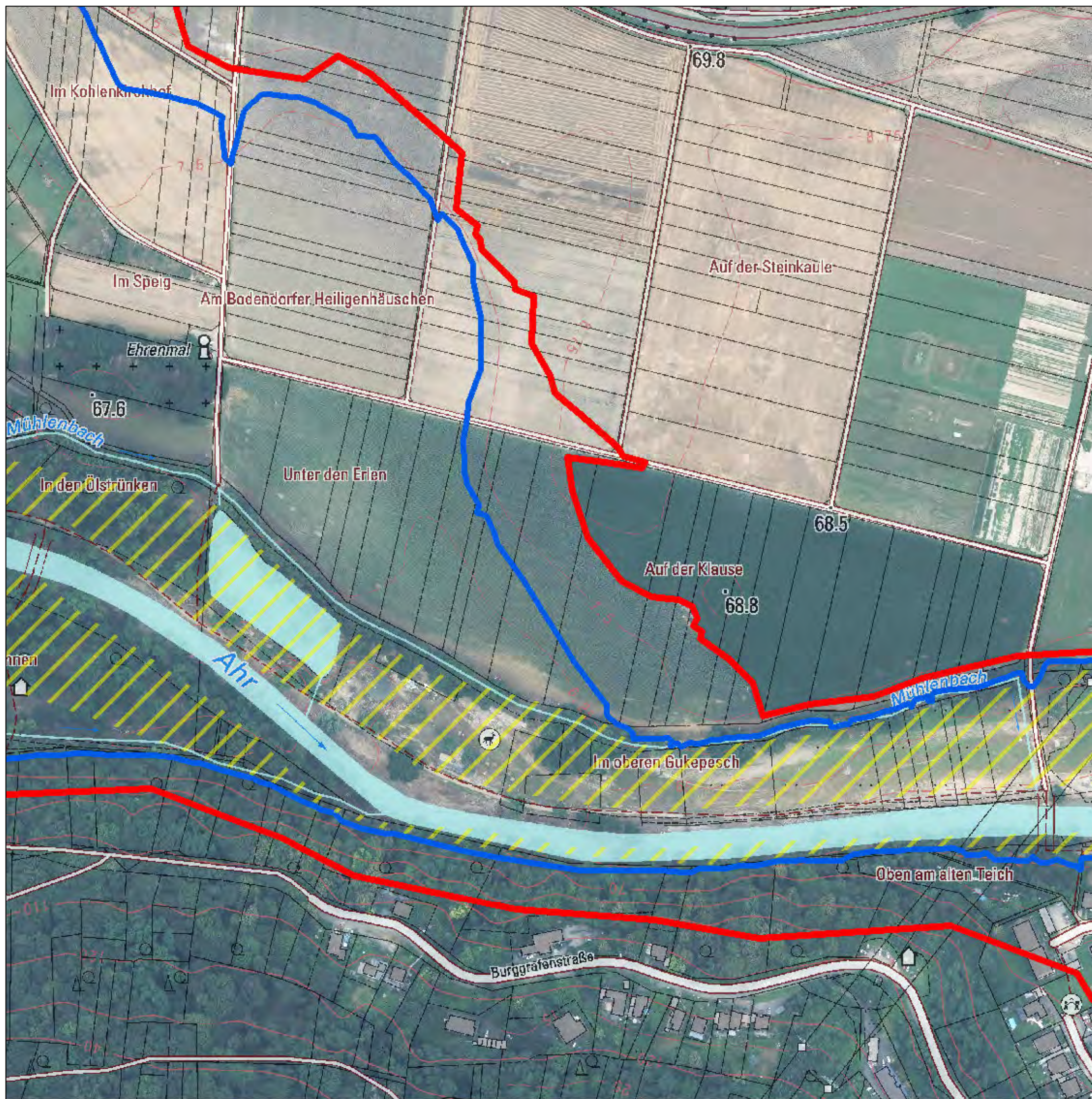
- Pegel
- vorläufiger besonderer Gefährdungsbereich; wird auf Grundlage neuer Datenlage fortgeschrieben
- Überschwemmungsgebiet Ahr
- Hochwasser 14.07./15.07.2021
- Überschwemmungsgebiet gemäß § 83 Abs. 2 u. 3 LWG (Rhein)
- überschwemmungsgefährdetes Gebiet (Rhein)



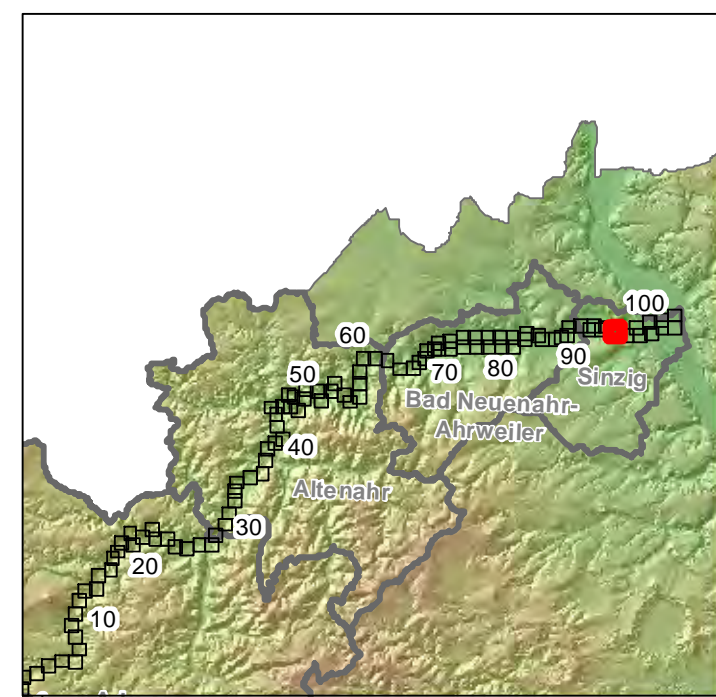


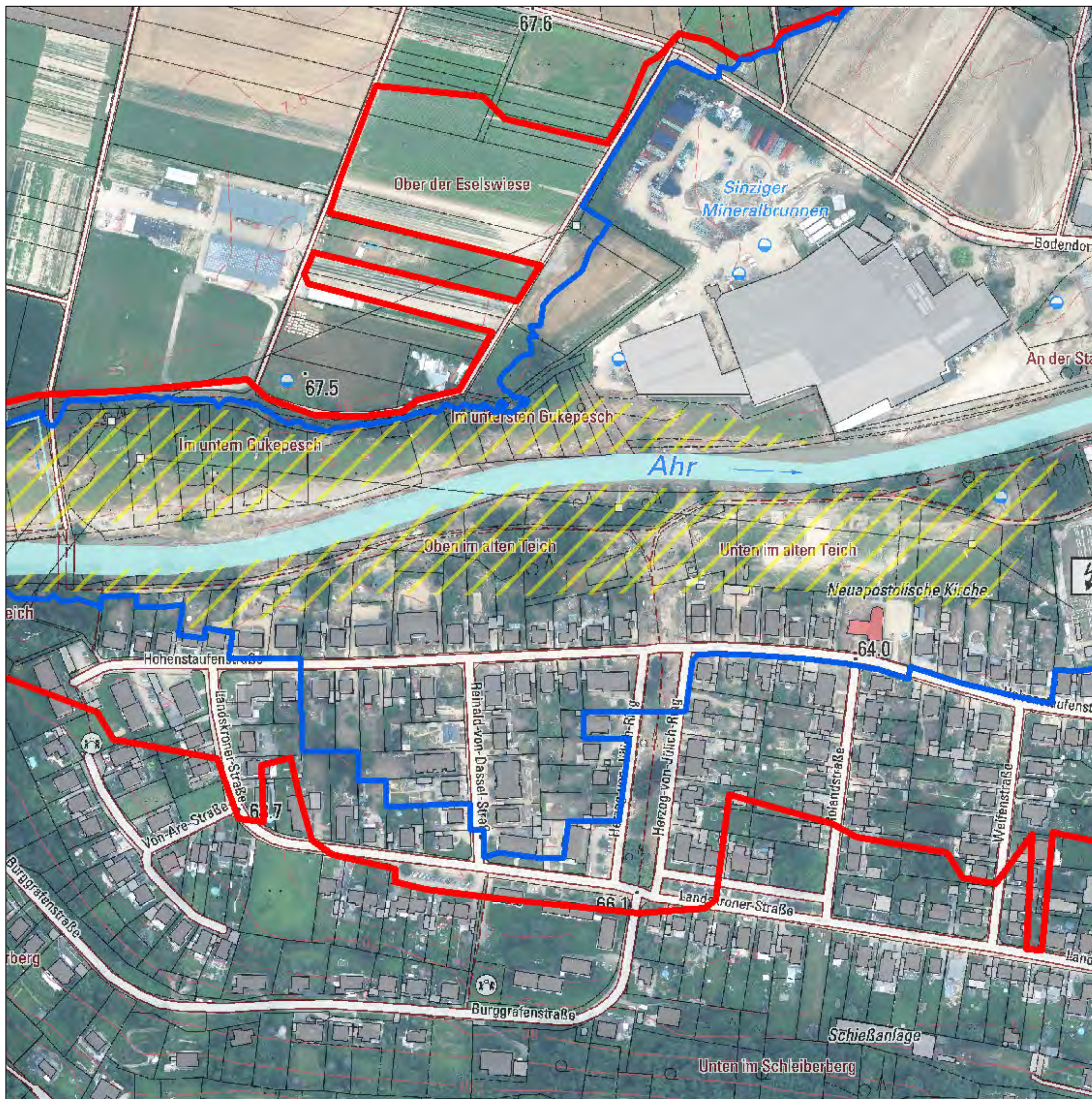
- Pegel
- ▨ vorläufiger besonderer Gefährdungsbereich; wird auf Grundlage neuer Datenlage fortgeschrieben
- Überschwemmungsgebiet Ahr
- Hochwasser 14.07./15.07.2021
- Überschwemmungsgebiet gemäß § 83 Abs. 2 u. 3 LWG (Rhein)
- überschwemmungsgefährdetes Gebiet (Rhein)



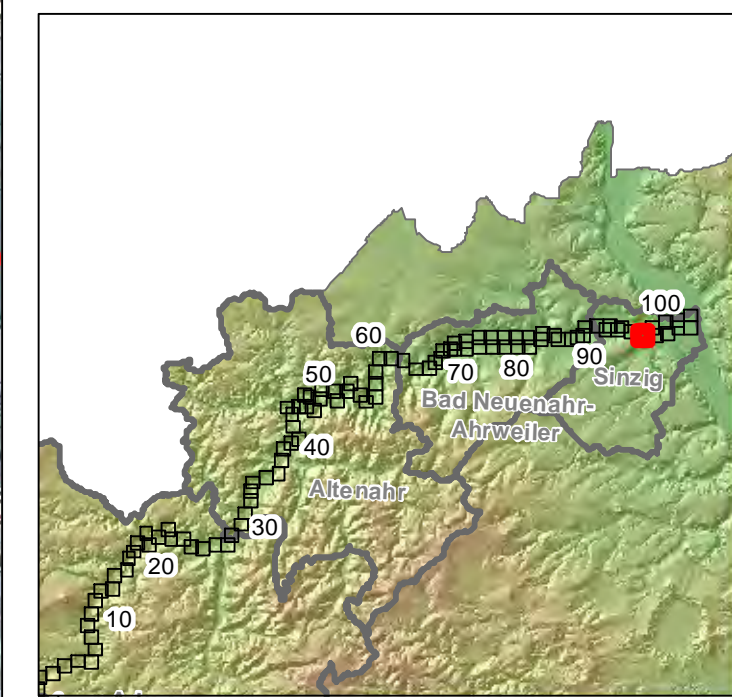
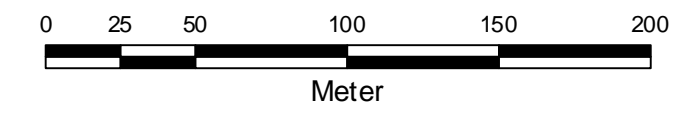


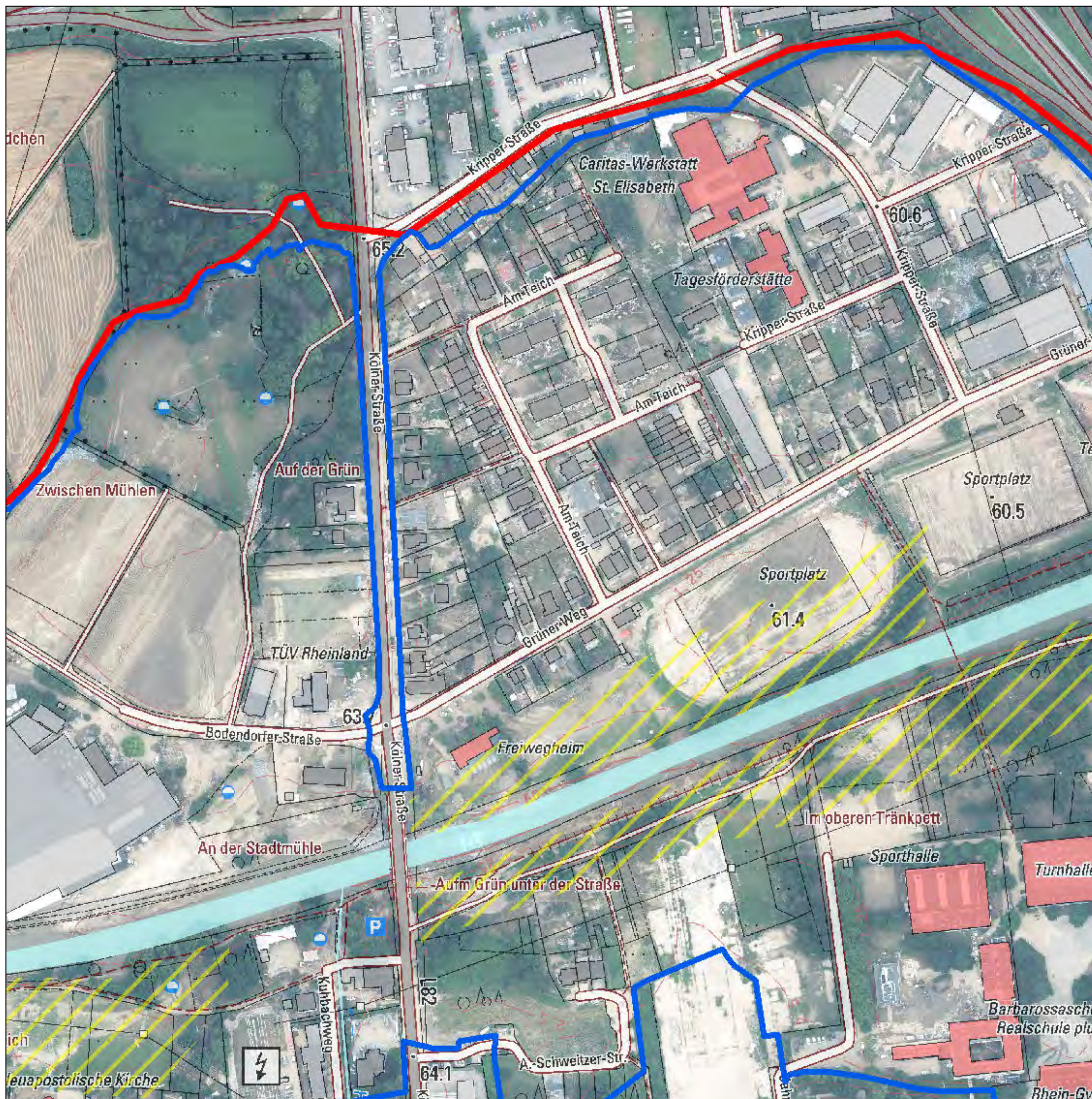
- Pegel
- vorläufiger besonderer Gefährdungsbereich; wird auf Grundlage neuer Datenlage fortgeschrieben
- Überschwemmungsgebiet Ahr
- Hochwasser 14.07./15.07.2021
- Überschwemmungsgebiet gemäß § 83 Abs. 2 u. 3 LWG (Rhein)
- überschwemmungsgefährdetes Gebiet (Rhein)



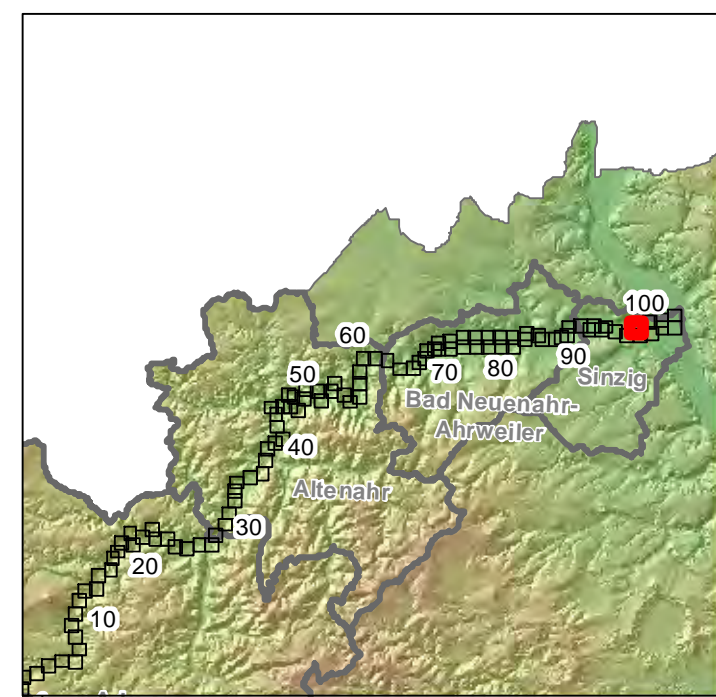


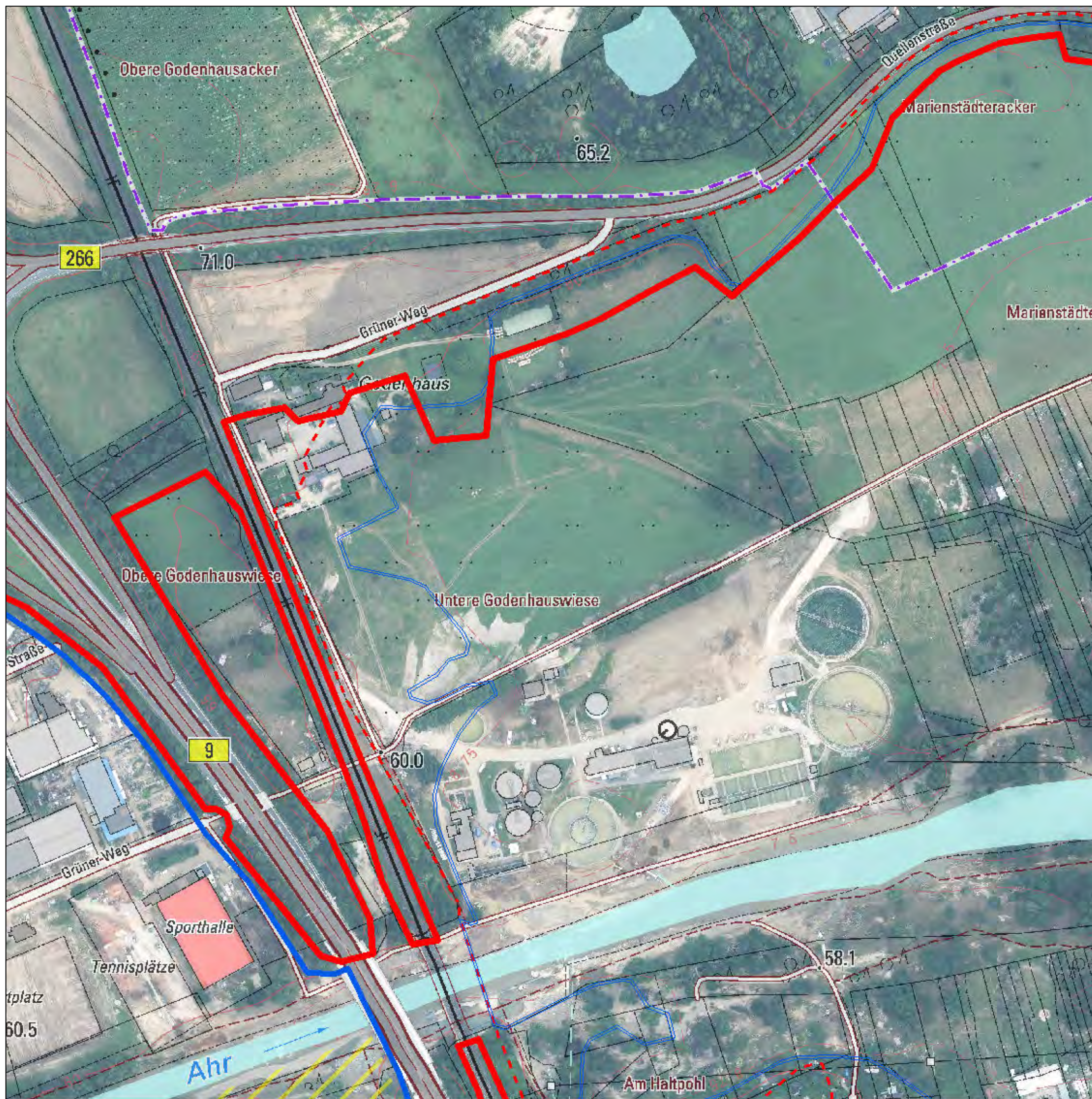
- Pegel
- ▨ vorläufiger besonderer Gefährdungsbereich; wird auf Grundlage neuer Datenlage fortgeschrieben
- Überschwemmungsgebiet Ahr
- Hochwasser 14.07./15.07.2021
- Überschwemmungsgebiet gemäß § 83 Abs. 2 u. 3 LWG (Rhein)
- überschwemmungsgefährdetes Gebiet (Rhein)



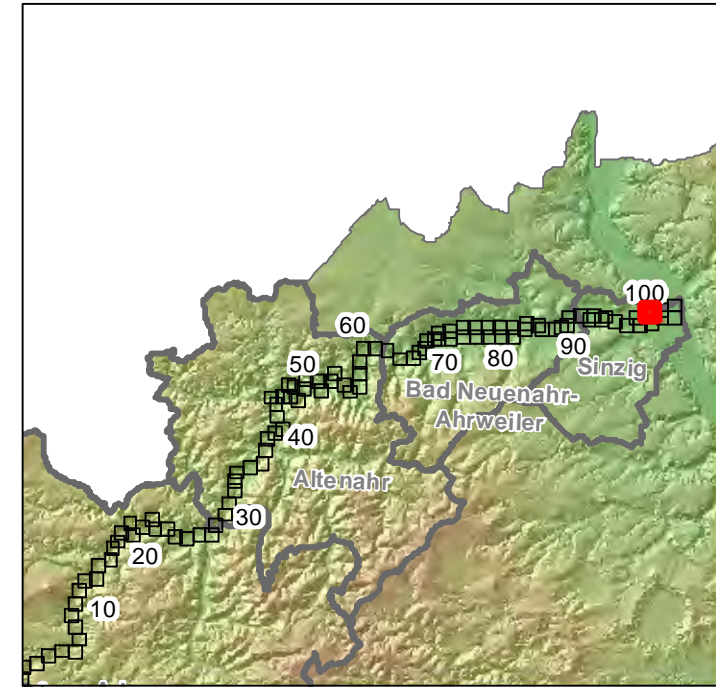


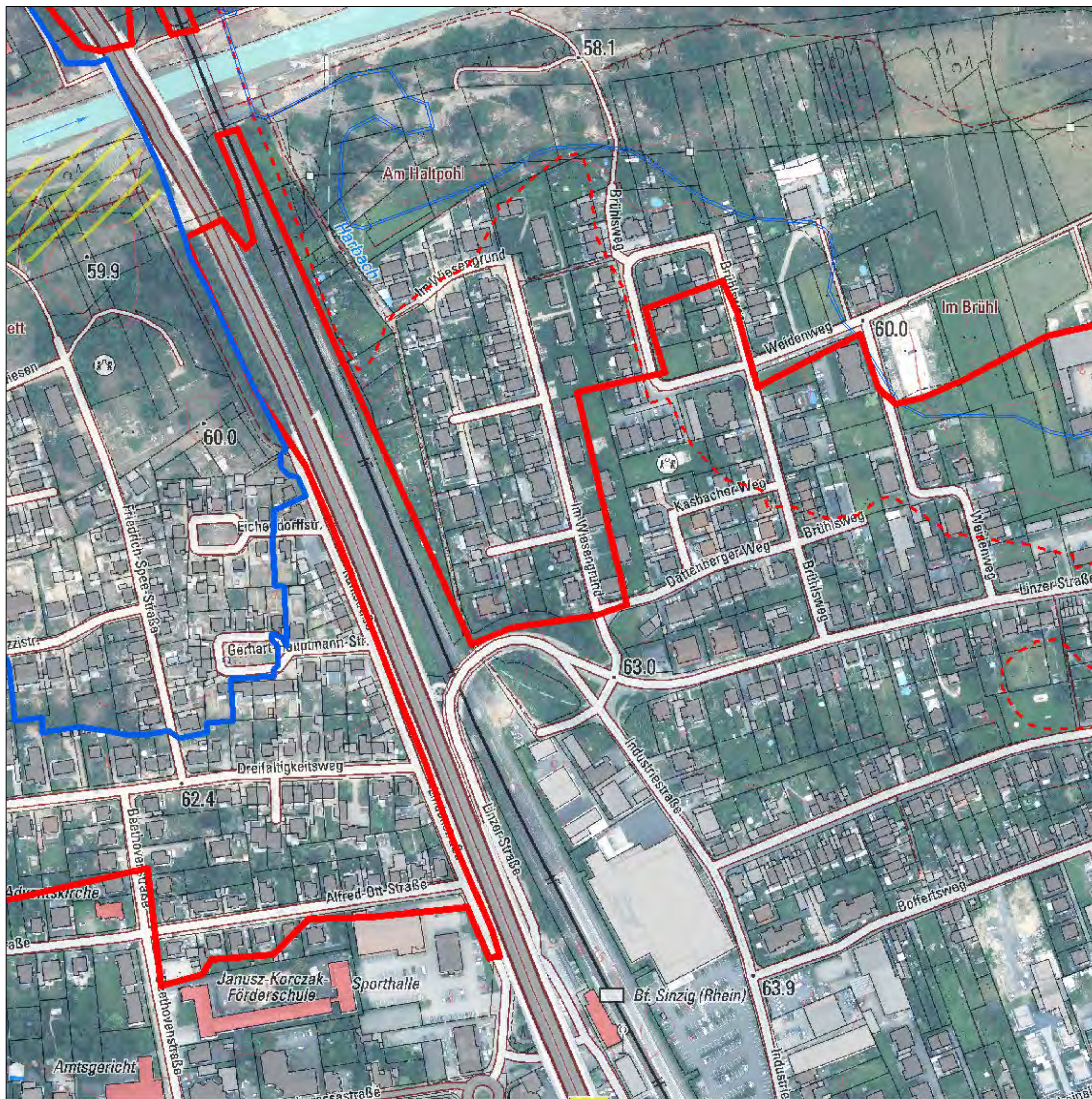
- Pegel
- ▨ vorläufiger besonderer Gefährdungsbereich; wird auf Grundlage neuer Datenlage fortgeschrieben
- Überschwemmungsgebiet Ahr
- Hochwasser 14.07./15.07.2021
- Überschwemmungsgebiet gemäß § 83 Abs. 2 u. 3 LWG (Rhein)
- überschwemmungsgefährdetes Gebiet (Rhein)



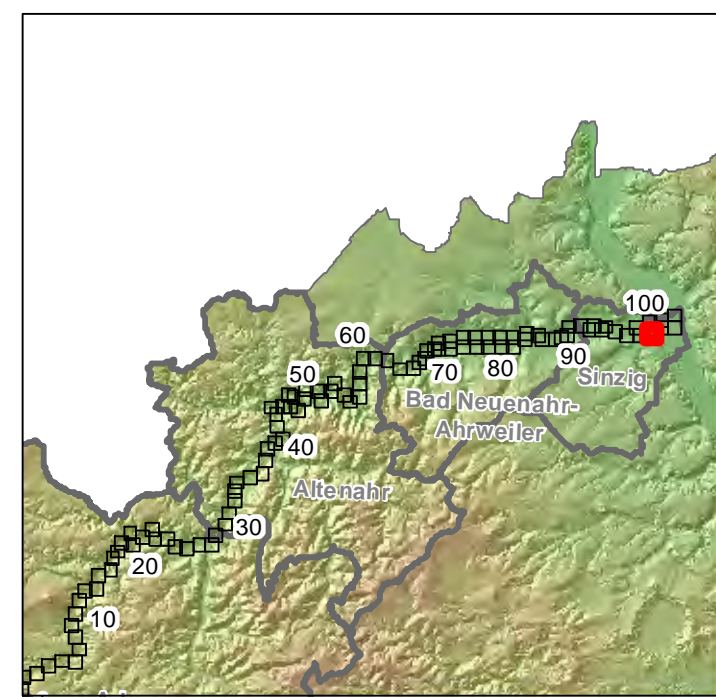


- Pegel
- vorläufiger besonderer Gefährdungsbereich; wird auf Grundlage neuer Datenlage fortgeschrieben
- Überschwemmungsgebiet Ahr
- Hochwasser 14.07./15.07.2021
- Überschwemmungsgebiet gemäß § 83 Abs. 2 u. 3 LWG (Rhein)
- überschwemmungsgefährdetes Gebiet (Rhein)



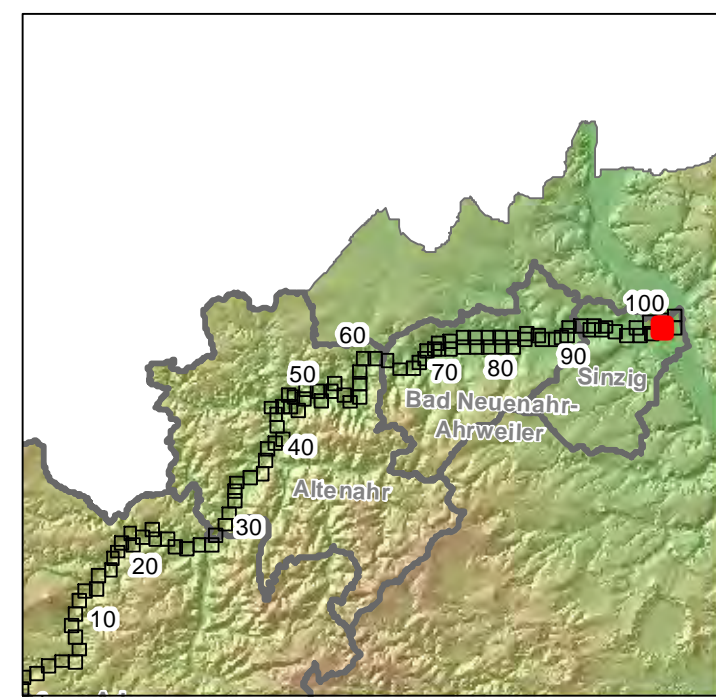


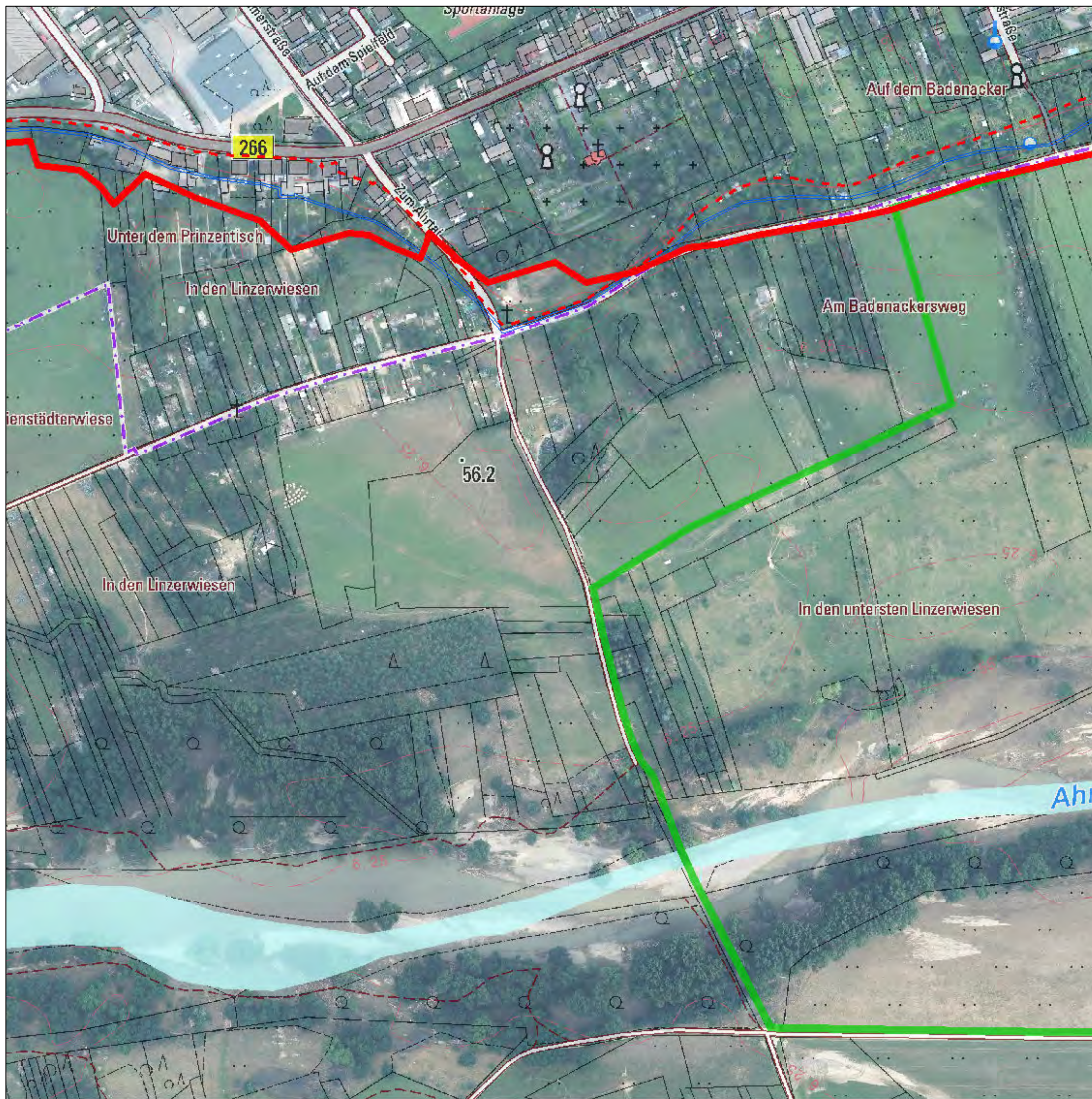
- Pegel
- ▨ vorläufiger besonderer Gefährdungsbereich; wird auf Grundlage neuer Datenlage fortgeschrieben
- Überschwemmungsgebiet Ahr
- Hochwasser 14.07./15.07.2021
- Überschwemmungsgebiet gemäß § 83 Abs. 2 u. 3 LWG (Rhein)
- überschwemmungsgefährdetes Gebiet (Rhein)



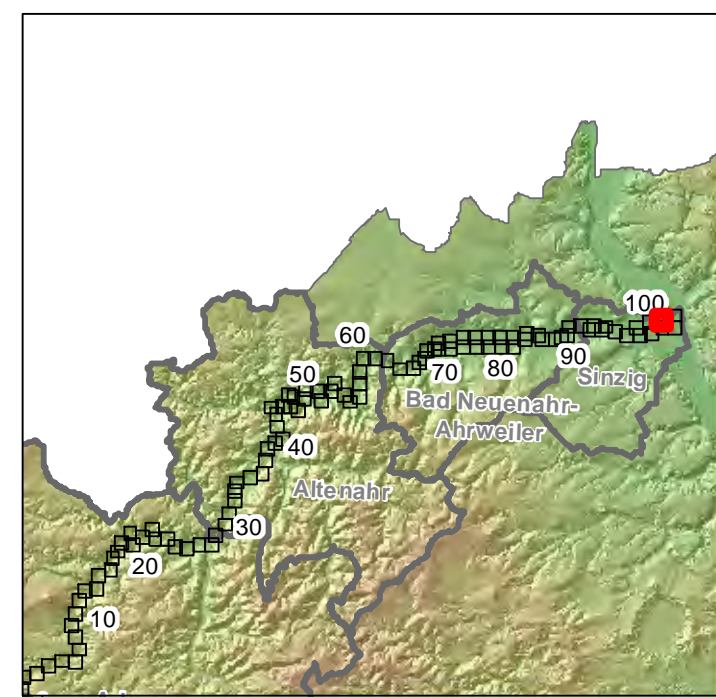


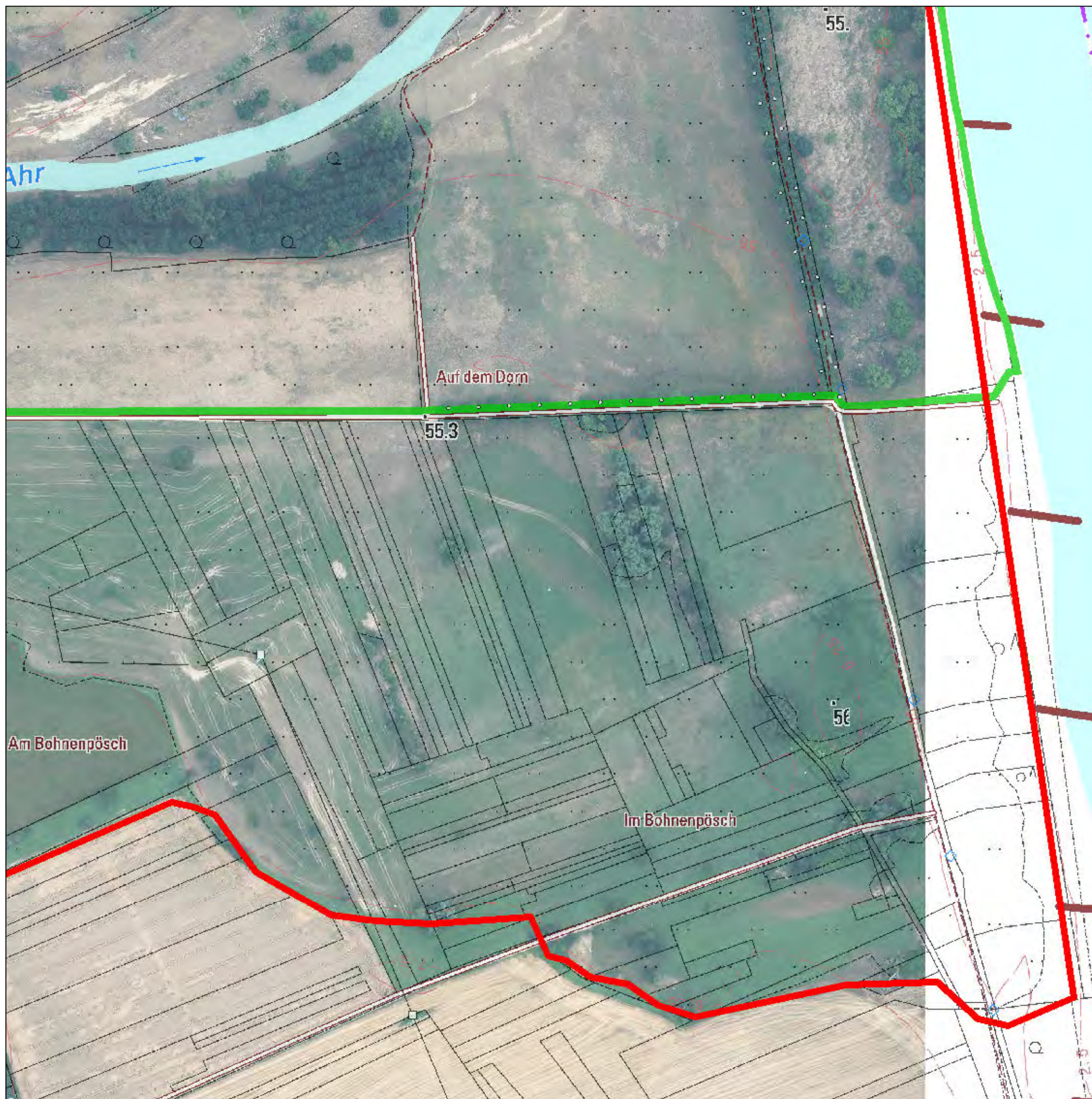
- Pegel
- ▬ vorläufiger besonderer Gefährdungsbereich; wird auf Grundlage neuer Datenlage fortgeschrieben
- Überschwemmungsgebiet Ahr
- Hochwasser 14.07./15.07.2021
- Überschwemmungsgebiet gemäß § 83 Abs. 2 u. 3 LWG (Rhein)
- überschwemmungsgefährdetes Gebiet (Rhein)









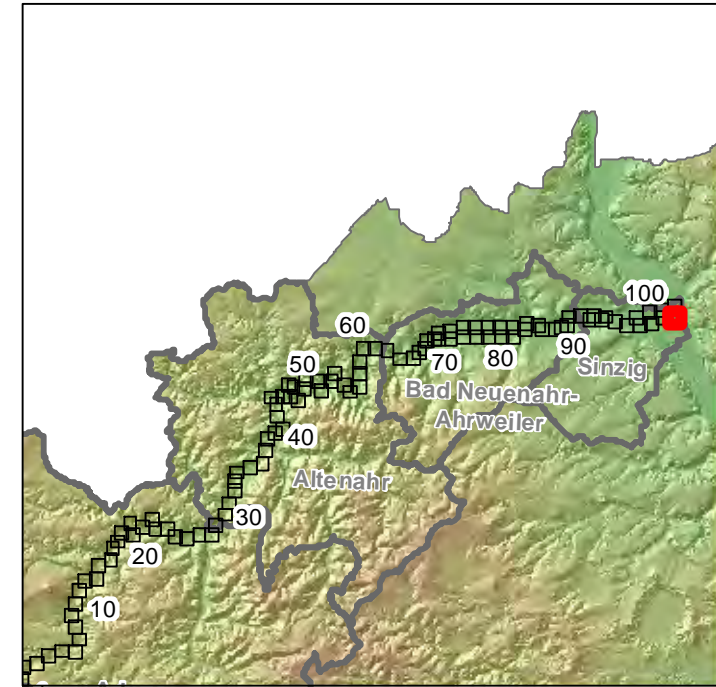


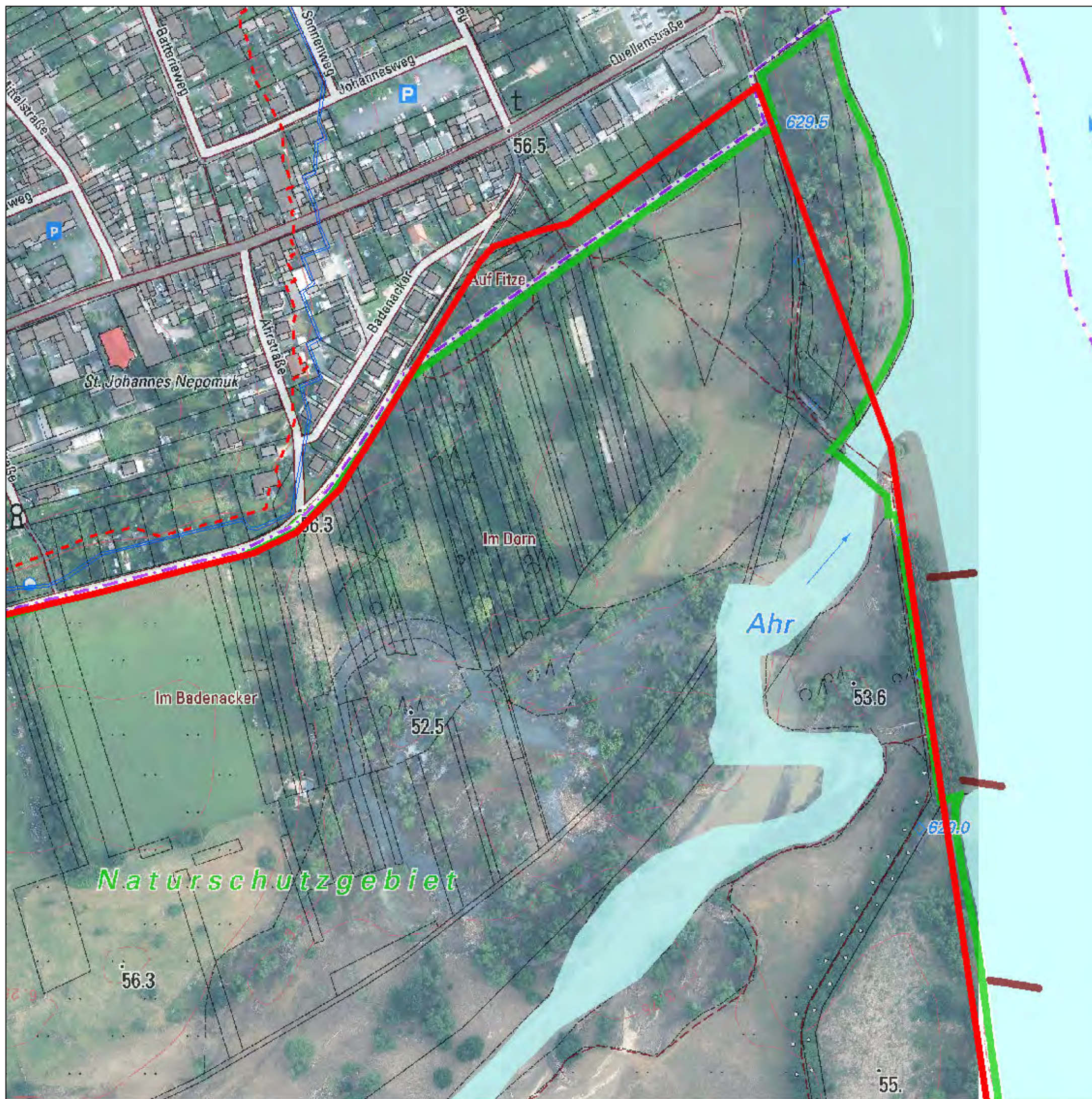
- Pegel
- ▬ vorläufiger besonderer Gefährdungsbereich; wird auf Grundlage neuer Datenlage fortgeschrieben
- Überschwemmungsgebiet Ahr
- Hochwasser 14.07./15.07.2021
- Überschwemmungsgebiet gemäß § 83 Abs. 2 u. 3 LWG (Rhein)
- überschwemmungsgefährdetes Gebiet (Rhein)





-  Pegel
-  vorläufiger besonderer Gefährdungsbereich; wird auf Grundlage neuer Datenlage fortgeschrieben
-  Überschwemmungsgebiet Ahr
-  Hochwasser 14.07./15.07.2021
-  Überschwemmungsgebiet gemäß § 83 Abs. 2 u. 3 LWG (Rhein)
-  überschwemmungsgefährdetes Gebiet (Rhein)





- Pegel
- vorläufiger besonderer Gefährdungsbereich; wird auf Grundlage neuer Datenlage fortgeschrieben
- Überschwemmungsgebiet Ahr
- Hochwasser 14.07./15.07.2021
- Überschwemmungsgebiet gemäß § 83 Abs. 2 u. 3 LWG (Rhein)
- überschwemmungsgefährdetes Gebiet (Rhein)

