

Wegenetz		Länge (km)	Höhen diff. (m)	max. Steig. (%)
	Sahrbachweg	8,6	140	10
	Gottfried-Kinkel-Weg	10,4	290	22
	Sahrbacher Höhenweg	19,5	260	20
	Galaxienweg	2,7	64	27
	Milchstraßenweg	4,5	105	32
	Römersteig	1,3	130	27
	Sauriersteig	1,9	145	30
	Wingertsweg	2,6	200	18
	Rosterbuscher Weg	2,8	210	18
	Am Entenbach	1,6	190	17
	Mühlenweg	1,8	120	18
	Martinssteig	1,8	130	31
	Holzemer Weg	1,4	35	10
	Kirchpfad	2,0	155	25
	Am Käsbachsberg	3,4	185	17
	Ermschossener Weg	2,7	190	12
	Kotzberger Weg	2,1	140	16
	Hasenweg	1,6	80	15
	Grubenweg	1,3	45	8

## SO FINDEN SIE INS WANDERPARADIES SAHRBACHTAL

Die **Wegeknoten Start und Ziel** erreichen Sie mit dem Auto von der A 61 kommend über das Meckenheimer Kreuz Richtung Altenahr (B 257), über die Ortsumgehung bis **Kreuzberg** bzw. dort rechts ab auf die L 76 bis **Kirchsahr** (ca. 7 km). Mit der Ahrtalbahn ab Bonn bzw. Remagen erreichen Sie den Bahnhof Kreuzberg.



Erleben, entdecken, die Sinne wecken



Für Ihre Anregungen zum Wanderparadies Sahrachtal sind wir dankbar. Wir freuen uns über Unterstützung bei der Pflege und Fortentwicklung.  
Spendenkonto: Kreissparkasse Ahrweiler  
IBAN: DE84 5775 1310 0000 2035 96 · BIC: MALADE51AHR  
(Konto Nr.: 20 35 96 · BLZ: 577 513 10)

## WANDERKARTE im Taschenformat

- Maßstab 1:10000
- wetterfest, reißfest, handlich
- erhältlich in der örtlichen Gastronomie
- Bestellung: freundeskreis-sahrachtal@kirchsahr.de oder 02643/7535



4,95 €

MSDP: Walter Brüggemann/Freundeskreis Sahrachtal e.V., Gestaltung: Andrea Benzko  
Foto „Sahrachtal“ Innenseite: © Hans-Jürgen Vollrath (Bad Neuenahr), 2010



FREUNDESKREIS SAHRBACHTAL E. V.  
FLURWEG 12 A · 53505 KIRCHSAHR  
TEL: 02643/7535 · FAX: 02643/3585  
freundeskreis-sahrachtal@kirchsahr.de  
www.freundeskreis-sahrachtal.de

Wir stehen für Umwelt- und Naturschutz





Blick aufs Sahrbachtal




Auch der Milan liebt das Tal



Radioteleskop Effelsberg


# Willkommen im **WANDERPARADIES SAHRBACHTAL** – erleben, entdecken, die Sinne wecken

Mit Ihrem Besuch im Wanderparadies Sahrbachtal mit seinem auf über 70 km ausgedehnten Wanderwegenetz entscheiden Sie sich für eines der reizvollsten Mittelgebirgstäler unseres Landes.

2006 wurde dieses abseits des Ahr-Rotwein-Tourismus gelegene, verträumte Naturparadies durch die Einrichtung des **SAHRBACHWEGES**  aus seinem Dornröschenschlaf geholt und für eine naturnahe touristische Zukunft erschlossen.

Heute präsentiert sich das Sahrbachtal mit 19 ausgezeichnet beschilderten Wanderwegen von 1,3 km bis 19,5 km Länge und unterschiedlichsten Fitness-Anforderungen als eines der vorzüglichsten Wandergebiete der Rhein-Ahr-Eifel-Region und wird weit darüber hinaus anerkannt.

Mit der Hauptachse, dem **SAHRBACHWEG** , bilden der **GOTTFRIED-KINKEL-WEG**  (10,4 km) und der

**SAHRBACHER HÖHENWEG**  (19,5 km) das Gerüst des Wegenetzes. 16 weitere Wege zwischen diesen drei Ost-West-Verbindungen ermöglichen dem Wanderer, eine Vielzahl von Rundwegen individuell zu wählen (siehe Wegenetz auf der Rückseite). Sie führen in tiefe Wälder, auf lichte Auen und lassen Sie die Natur pur erleben. Hinweistafeln eröffnen den Blick auf eine Jahrhunderte alte Kulturlandschaft und gestalten Ihren Besuch im Wanderparadies Sahrbachtal zu einem besonderen Erlebnis.


Der **MILCHSTRASSENWEG**  und der **GALAXIENWEG**  leiten Sie zu einer der Hauptattraktionen der Region, dem zweitgrößten, frei beweglichen Radioteleskop der Welt. Auf dem **RÖMERSTEIG**  erreichen Sie einen Beobachtungs- und Signalposten aus der Römerzeit. Der **SAURIERSTEIG**  weckt Ahnungen an die Urzeit. Der **MARTINSSTEIG**  verbindet

die Kirchsahrer Kirche St. Martin, ein Kleinod aus dem 15. Jahrhundert mit spätgotischem Flügelaltar, mit der Martinshütte, wo sich ein traumhafter Blick auf den Hochtürmen und die umliegende Voreifel auftut.

Die neue Gebietswanderkarte bietet unter dem Motto „Erleben, entdecken, die Sinne wecken – Wanderparadies Sahrbachtal“ zahlreiche Informationen über dieses Erlebniskarree. Zwischen Ahr (Anschluss zu Rotweinwanderweg und Ahrsteig) mit dem romantischen Ahrweiler und der Kur- und Wellness-Stadt Bad Neuenahr im Osten, der schönsten Rennstrecke der Welt (Nürburgring) im Süden, der pittoresken Kurstadt Bad Münstereifel im Westen und der aufstrebenden Schul- und Einkaufsstadt Rheinbach im Norden bildet das Wanderparadies Sahrbachtal ein zentrales Erholungsziel.



Burg Kreuzberg



Sahrbachtal

